DE PROVÍNCIA DE SÃO PEDRO A ESTADO DO RIO GRANDE DO SUL

CENSOS DO RS: 1803 - 1950

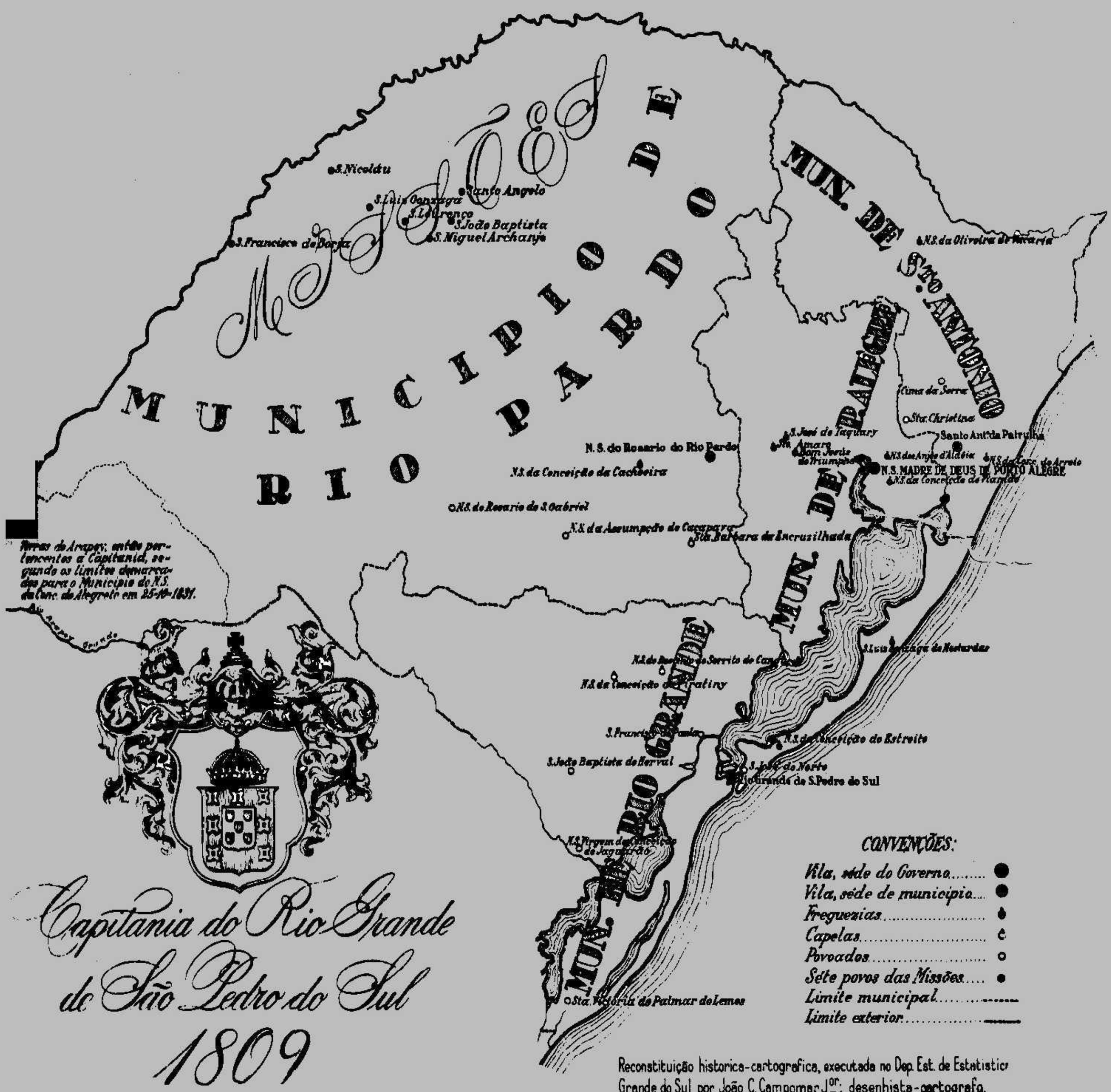

Reconstituição historica-cartografica, executada no Dep. Est. de Estatistica Grande do Sul por João C. Campomar Jor; desenhista-cartografo.

FUNDAÇÃO DE ECONOMIA E ESTATÍSTICA
Convênio: FEE/Museu de Comunicação Social
Hipólito José da Costa

PORTO ALEGRE

GOVERNO DO ESTADO DO RIO GRANDE DO SUL
José Augusto Amaral de Souza
Governador

SECRETARIA DE COORDENAÇÃO E PLANEJAMENTO
Eduardo Emílio Maurell Müller
Secretário

FUNDAÇÃO DE ECONOMIA E ESTATÍSTICA Entidade de direito privado instituída pela Lei nº 6.624, de 13 de novembro de 1973, destinada à execução de estudos, pesquisas e análises da economia do Estado e à elaboração de estatísticas, como órgão de apoio operacional do planejamento estadual.

CONSELHOS:

CONSELHO DE PLANEJAMENTO:

Antônio Mário Pascual Bianchi
Dionysio Azambuja da Silva
Gaspar Albite Chuy
Eudes Antidis Missio
Antônio Ernani Martins Lima
Odo Cazzulo
Joal de Azambuja Rosa — PRESIDENTE DO CONSELHO

CONSELHO CURADOR:

Fernando Tadeu Soledade Habckost
Paulo Olímpio Gomes de Souza
Riograndino Vasconcellos Franzen

DIRETORIA:

PRESIDENTE: Joal de Azambuja Rosa
DIRETOR TÉCNICO: Mário Baiocchi
DIRETOR ADMINISTRATIVO: Antonio Gonzalez Mojon

GERÊNCIAS:

ANÁLISE: Nelson Castan
INDICADORES: Rafael Alves da Cunha
INFORMÁTICA: Abelardo Augusto Sório Ribeiro
PROGRAMAS ESPECIAIS: Zilá Mesquita Mold
PUBLICAÇÕES: Arnaldo Magarinos de Souza Leão
RECURSOS: Roberto Luiz Machado

FUNDAÇÃO DE ECONOMIA E ESTATÍSTICA

DE PROVÍNCIA DE SÃO PEDRO A ESTADO DO RIO GRANDE DO SUL

CENSOS DO RS: 1803-1950

Convênio: FEE/Museu de Comunicação Social
Hipólito José da Costa

PORTO ALEGRE, 1981

CONVENÇÕES

...	O dado é desconhecido, não implicando, porém, a afirmativa de que o fenômeno não existe.
-	O fenômeno não existe.
0 - 00 - 0,00	O fenômeno existe, sendo sua expressão, porém, tão pequena que não atinge a unidade adotada na tabela.

Fundação de Economia e Estatística

De Província de São Pedro a Estado do Rio Grande do Sul — Censos do RS 1803-1950. Porto Alegre, 1981.

330p. ilust.

1. Estatística I. Título

CDU 31(09)(816.5)

Tiragem: 1.000 exemplares
Código: 3.027

Toda a correspondência para esta publicação deverá ser endereçada à:

FUNDAÇÃO DE ECONOMIA E ESTATÍSTICA
Rua Siqueira Campos, 1044 - 2º andar
90.000 - Porto Alegre - RS

SUMÁRIO

APRESENTAÇÃO 5

I - EVOLUÇÃO POLÍTICO-ADMINISTRATIVA DO ESTADO 7-46

1 - Síntese da Situação Administrativa do Rio Grande do Sul 9

2 - Resumo Histórico dos Municípios do Rio Grande do Sul criados até 1950 .. 11

3 - Comentários sobre a Divisão Territorial – Administrativa do Estado 33

II - DADOS ESTATÍSTICOS 47-330

1 - População 49

1.1 - Período 1803-62 49

1.2 - Censo de 1872 77

1.3 - Censo de 1890 85

1.4 - Censo de 1900 99

1.5 - Censo de 1920 115

1.6 - Censo de 1940 137

1.7 - Censo de 1950 165

1.8 - Comparativo dos Censos de 1872 a 1950 187

2 - Agropecuária, Comércio e Indústria 191

2.1 - Período 1890-1913 191

2.2 - Censo de 1920 193

2.3 - Censo de 1940 221

2.4 - Censo de 1950 263

2.5 - Resumo dos Dados Censitários de 1920, 1940 e 1950 para o Rio Grande do Sul e Brasil 327

APRESENTAÇÃO

A Fundação de Economia e Estatística, em convênio com o Museu de Comunicação Social Hipólito José da Costa, tendo em vista a intensa demanda de informações estatísticas do Estado por parte do público em geral, elaborou o presente trabalho, apresentando uma retrospectiva estatística do Rio Grande do Sul nos seus diferentes aspectos.

A obra abrange os dados censitários de 1872 a 1950 e alguns do período de 1803 a 1862 assim divididos: I - Evolução Político-Administrativa do Estado e II - Dados Estatísticos.

Com este trabalho, a FEE objetiva agregar, em uma publicação, um conjunto de dados e informações que se encontram dispersos em diversas fontes, facilitando o trabalho de pesquisa por parte dos interessados.

Cabe ressaltar que os dados e informações extraídos da obra de Amyr Borges Fortes e João B. Santiago Wagner foram reproduzidos com a devida autorização dos autores, aos quais manifestamos o nosso agradecimento pela valiosa colaboração.

PARTE I
EVOLUÇÃO POLÍTICO-ADMINISTRATIVA DO ESTADO

1 - SÍNTESE DA SITUAÇÃO ADMINISTRATIVA DO RIO GRANDE DO SUL

1 - "De 20 de janeiro de 1535 até 1561, o Rio Grande fez parte das terras doadas em capitania a Martim Afonso de Sousa e que, por consenso geral, estendiam-se desde São Vicente até os limites meridionais das possessões lusitanas na América. Parte dessas terras haviam pertencido à capitania de Santana, doada a Pero Lopes de Sousa, o qual nunca delas tomou posse.

2 - "De 1561 a 1572, passaram as terras rio-grandenses a fazer parte da capitania de São Vicente, cuja sede havia sido transferida para Piratininga.

3 - "De 1572 a 1709, ainda integrando a capitania de São Paulo, ficaram as terras sob a jurisdição da capitania do Rio de Janeiro.

4 - "De 1709 a 11 de agosto de 1738, continuando a integrar a capitania de São Paulo, constituíram as terras rio-grandenses a Comandância do Presídio do Rio Grande de São Pedro, fundada pelo Brigadeiro José da Silva Pais, a partir de 19 de fevereiro de 1737.

5 - "De 11 de agosto de 1738 a agosto de 1760, constituindo, ainda, a Comandância do Presídio, passou o Rio Grande a integrar o Governo de Santa Catarina, subordinado à Capitania do Rio de Janeiro.

6 - "De agosto de 1760 a 19 de setembro de 1807, constituiu o Governo do Rio Grande de São Pedro, independente do de Santa Catarina, mas subordinado ao do Rio de Janeiro.

7 - "De 19 de setembro de 1807 a 25 de março de 1824, o Rio Grande foi a Capitania Geral de São Pedro, autônoma, pois fora naquela primeira data desanexada da do Rio de Janeiro. Ficava a nova capitania com jurisdição, inclusive, sobre o Governo de Santa Catarina.

8 - "De 25 de março de 1824 a 15 de novembro de 1889, passou a constituir a Província do Rio Grande de São Pedro do Sul.

9 - "Finalmente proclamada a República, a partir de 15 de novembro de 1889, a antiga Província passou a constituir o Estado do Rio Grande do Sul."

NOTA: Os dados aqui mencionados foram extraídos da seguinte obra: FORTES, Amyr Borges & WAGNER, João B. Santiago. **História administrativa, judiciária e eclesiástica do Rio Grande do Sul.** Porto Alegre, Globo, 1963. p. 86.

2 - RESUMO HISTÓRICO DOS MUNICÍPIOS DO RIO GRANDE DO SUL, CRIADOS ATÉ 1950

Alegrete

Invocação: Nossa Senhora da Conceição Aparecida
Desmembrado do município de Cachoeira
Início do povoamento da sede: 1817
Vila e sede de município: Decreto Regencial s/nº de 25 de outubro de 1831
Instalação do município: 17 de fevereiro de 1834

Antônio Prado

Invocação: Sagrado Coração de Jesus
Desmembrado do município de Vacaria
Início do povoamento da sede: 1886
Vila e sede de município: Decreto nº 220, de 11 de fevereiro de 1899
Instalação do município: 25 de março de 1899
Cidade: Decreto nº 7.199, de 31 de março de 1938
Nomes anteriores: Barracão e Colônia Antônio Prado

Arroio do Meio

Invocação: Nossa Senhora do Perpétuo Socorro
Desmembrado dos municípios de Lajeado e Encantado
Início do povoamento da sede: 1853
Vila e sede de município: Decreto nº 5.759

Arroio Grande

Invocação: Nossa Senhora da Graça
Desmembrado do município de Jaguarão
Início do povoamento da sede: 1812
Vila e sede de município: Lei nº 843, de 24 de março de 1873
Instalação do município: 22 de dezembro de 1873
Cidade: Ato nº 590, de 4 de dezembro de 1890
Nomes anteriores: Nossa Senhora da Graça do Arroio Grande, Arroio Grande, Federação e, novamente, Arroio Grande

Bagé

Invocação: São Sebastião
Desmembrado dos municípios de Piratini, Caçapava e Alegrete
Início do povoamento da sede: 1811

Vila e sede de município: Lei nº 65, de 5 de junho de 1846
Instalação do município: 2 de fevereiro de 1847
Cidade: Lei nº 443 de 15 de dezembro de 1859
Nome anterior: São Sebastião de Bagé

Bento Gonçalves

Invocação: Santo Antônio
Desmembrado do município de Montenegro
Início do povoamento da sede: 1875
Vila e sede de município: Ato nº 474, de 11 de outubro de 1890
Instalação do município: 23 de outubro de 1890
Cidade: Decreto nº 7.199, de 31 de março de 1938

Bom Jesus

Invocação: Senhor Bom Jesus
Desmembrado do município de Vacaria
Início do povoamento da sede: (...)
Vila e sede de município: Decreto nº 2.000, de 16 de julho de 1913
Instalação do município: 4 de agosto de 1913
Cidade: Decreto nº 7.199, de 31 de março de 1938
Nomes anteriores: Capão Bonito, Bom Jesus e Aparados da Serra

Caçapava do Sul

Invocação: Nossa Senhora da Assunção
Desmembrado dos municípios de Cachoeira, Piratini e Rio Pardo
Início do povoamento da sede: 1783
Vila e sede de município: Decreto Regencial s/nº, de 25 de outubro de 1831
Instalação do município: 19 de janeiro de 1834
Cidade: Lei nº 1535, de 9 de dezembro 1885
Nomes anteriores: Nossa Senhora da Assunção de Caçapava e Caçapava

Cacequi

Invocação: Nossa Senhora das Vitórias
Desmembrado dos municípios de São Gabriel, São Vicente e Rosário
Início do povoamento da sede: 1890
Vila: Decreto nº 7.199, de 31 de março de 1938
Cidade e sede de município: Decreto-Lei nº 715, de 28 de dezembro de 1944
Instalação do município: 1º de janeiro de 1945

Cachoeira do Sul

Invocação: Nossa Senhora da Conceição
Desmembrado do município de Rio Pardo
Início do povoamento da sede: 1753
Vila e sede de município: Alvará de 26 de abril de 1819

Instalação do município: 5 de agosto de 1890
Cidade: Lei nº 443, de 15 de dezembro de 1859
Nomes anteriores: Passo do Fandango, Povo Novo, Vila Nova de São João da Cachoeira, São João da Cachoeira e Cachoeira

Camaquã

Invocação: São João Batista
Desmembrado do município de Porto Alegre
Início do povoamento da sede: 1815
Vila e sede de município: Lei nº 569, de 19 de abril de 1864
Instalação do município: 7 de janeiro de 1865
Cidade: Decreto nº 7.199, de 31 de março de 1938
Nome anterior: São João Batista de Camaquã

Candelária

Invocação: Nossa Senhora da Candelária
Desmembrado do município de Rio Pardo
Início do povoamento da sede: 1860
Vila e sede de município: Decreto nº 3493, de 7 de julho de 1925
Instalação do município: 18 de julho de 1925
Cidade: Decreto nº 7.199, de 31 de março de 1938
Nomes anteriores: Colônia Germânia e Germânia

Canela

Invocação: Nossa Senhora de Lourdes
Desmembrado do município de Taquara
Início do povoamento da sede: 1903
Vila: Decreto nº 7.199, de 31 de março de 1938
Cidade e sede de município: Decreto-lei nº 717, de 28 de dezembro de 1944
Instalação do município: 1º de janeiro de 1945

Canguçu

Invocação: Nossa Senhora da Conceição
Desmembrado do município de Piratini
Início do povoamento da sede: 1793
Vila e sede de município: Lei nº 340, de 28 de janeiro de 1857
Instalação do município: 27 de junho de 1857
Cidade: Decreto nº 7.199, de 31 de março de 1938
Nomes anteriores: Rincão do Tamanduá e Nossa Senhora da Conceição de Canguçu

Canoas

Invocação: São Luís Gonzaga
Desmembrado dos municípios de Gravataí e São Sebastião do Caí
Início do povoamento da sede: 1874

Vila: Decreto nº 7.589, de 29 de novembro de 1938
Cidade e sede de município: Decreto nº 7.839, de 27 de junho de 1939
Instalação do município: 15 de janeiro de 1940

Carazinho

Invocação: Nosso Senhor Bom Jesus
Desmembrado do município de Passo Fundo
Início do povoamento da sede: 1872
Vila e sede de município: Decreto nº 4709, de 24 de janeiro de 1931
Instalação do município: 24 de fevereiro de 1931
Cidade: Decreto nº 7199, de 31 de março de 1938

Caxias do Sul

Invocação: Santa Tereza
Desmembrado do município de São Sebastião do Caí
Vila e sede de município: Ato nº 257, de 20 de junho de 1890
Instalação do município: 24 de agosto de 1890
Cidade: Decreto nº 167, de 1º de junho de 1910
Nomes anteriores: Campo dos Bugres, Colônia Caxias, Santa Tereza de Caxias e Caxias

Cruz Alta

Invocação: Divino Espírito Santo
Desmembrado do município de Rio Pardo
Início do povoamento da sede: 1810. Primeiro traçado da povoação: 18.08.1821
Vila e sede municipal: Resolução do Presidente da Província em Conselho, de 11 de março de 1833

Dom Pedrito

Invocação: Nossa Senhora do Patrocínio
Desmembrado do município de Bagé
Início do povoamento da sede: 1800
Vila e sede municipal: Lei nº 815, de 30 de outubro de 1872
Instalação do município: 2 de abril de 1873
Cidade: Lei nº 1.720, de 20 de dezembro de 1888
Nome anterior: Nossa Senhora do Patrocínio de Dom Pedrito

Encantado

Invocação: São Pedro
Desmembrado dos municípios de Lajeado e Soledade
Início do povoamento da sede: 1888
Vila e sede de município: Decreto nº 2.133, de 31 de março de 1915
Instalação do município: 1º de maio de 1915
Cidade: Decreto nº 7.199, de 31 de março de 1938

Encruzilhada do Sul

Invocação: Santa Bárbara
Desmembrado do município de Rio Pardo
Início do povoamento da sede: 1781
Vila e sede municipal: Lei nº 178, de 19 de julho de 1849
Instalação do município: 2 de janeiro de 1850
Cidade: Decreto nº 7.199, de 31 de março de 1938
Nomes anteriores: Santa Bárbara da Encruzilhada e Encruzilhada

Erechim

Invocação: São José
Desmembrado do município de Passo Fundo
Início do povoamento da sede: 1910
Vila e sede de município: Decreto nº 2.342, de 30 de abril de 1918
Instalação do município: 18 de junho de 1918
Cidade: Decreto nº 7.199, de 31 de março de 1938
Nomes anteriores: Paiol Grande, Boa Vista, Erechim e José Bonifácio

Erval

Invocação: São João Batista
Desmembrado do município de Jaguarão
Início do povoamento da sede: 1791
Vila e sede de município: Lei nº 1.326, de 20 de maio de 1881
Instalação do município: 27 de março de 1883
Cidade: Decreto nº 7.199, de 31 de março de 1938
Nome anterior: São João Batista do Erval

Estrela

Invocação: Santo Antônio de Pádua
Desmembrado do município de Taquari
Início do povoamento da sede: 1856
Vila e sede de município: Lei nº 1.044, de 20 de maio de 1876
Instalação do município: 21 de fevereiro de 1882
Cidade: Decreto 7.199, de 31 de março de 1938
Nomes anteriores: Colônia Estrela e Santo Antônio da Estrela

Farroupilha

Invocação: Sagrado Coração de Jesus
Desmembrado dos municípios de Caxias, Bento Gonçalves e Montenegro
Início do povoamento da sede: 1876
Vila e sede de município: Decreto nº 5.779, de 11 de dezembro de 1934
Instalação do município: 29 de dezembro de 1934
Cidade: Decreto nº 7.199, de 31 de março de 1938
Nome anterior: Nova Vicenza

Flores da Cunha

Invocação: Nossa Senhora de Lourdes
Desmembrado do município de Caxias
Início de povoamento da sede: 1877
Vila e sede de município: Decreto nº ?.320, de 17 de maio de 1924
Instalação do município: 24 de maio de 1924
Cidade: Decreto nº 7199 de 31 de março de 1938
Nome anterior: Nova Trento

Garibaldi

Invocação: São Pedro
Desmembrado do município de Bento Gonçalves
Início do povoamento da sede: 1874
Vila e sede de município: Decreto nº 327, de 31 de outubro de 1900
Instalação do município: 25 de novembro de 1900
Cidade: Decreto nº 7.199, de 31 de março de 1938
Nome anterior: Colônia Conde d'Eu

General Câmara

Invocação: São Nicolau
Desmembrado do município de Taquari
Início do povoamento da sede: (...)
Criação do município: Lei nº 1.285, de 4 de maio de 1881 – Instalado a 13.01.1883
Vila: Decreto nº 7.199, de 31 de março de 1938
Cidade e sede municipal: Decreto nº 7.589, de 29 de novembro de 1938
Nomes anteriores: Margem do Taquari e Margem
Observação: – A sede inicial do município foi em Santo Amaro, que teve depois os nomes de Amarópolis e o atual – Santo Amaro do Sul

General Vargas

Invocação: São Vicente
Desmembrado dos municípios de São Gabriel e Itaqui
Início do povoamento da sede: 1860
Vila e sede de município: Lei nº 1.032, de 20 de abril de 1876
Instalação do município: 15 de janeiro de 1883
Cidade: Decreto nº 7.199, de 31 de março de 1938
Nome anterior: São Vicente

Getúlio Vargas

Invocação: Nossa Senhora Imaculada Conceição
Desmembrado dos municípios de Erechim e Passo Fundo
Início do povoamento da sede: 1908
Vila e sede de município: Decreto nº 5.788, de 18 de dezembro de 1934

Instalação do município: 24 de março de 1935
Cidade: Decreto nº 7.199, de 31 de março de 1938
Nomes anteriores: Colônia Erechim e Erechim

Gravataí

Invocação: Nossa Senhora dos Anjos
Desmembrado do município de Porto Alegre
Início do povoamento da sede: 1755
Vila e sede de município: Lei nº 1.247, de 11 de junho de 1880
Instalação do município: 23 de outubro de 1880
Cidade: Decreto nº 7.199, de 31 de março de 1938
Nomes anteriores: Nossa Senhora dos Anjos da Aldeia e Nossa Senhora dos Anjos de Gravataí

Guaíba

Invocação: Nossa Senhora do Livramento
Desmembrado do município de Porto Alegre
Início do povoamento da sede: 1793
Vila e sede de município: Decreto nº 3.697, de 14 de outubro de 1926
Instalação do município: 18 de outubro de 1926
Cidade: Decreto nº 7.199, de 31 de março de 1938
Nomes anteriores: Nossa Senhora do Livramento das Pedras Brancas e Pedras Brancas

Guaporé

Invocação: Santo Antônio de Pádua
Desmembrado dos municípios de Passo Fundo e Lajeado
Início do povoamento da sede: 1892
Vila e sede de município: Decreto nº 664, de 11 de dezembro de 1903
Instalação do município: 1º de janeiro de 1904
Cidade: Decreto nº 7.199, de 31 de março de 1938
Nomes anteriores: Varzinha e Colônia Guaporé

Ijuí

Invocação: Natividade de Nossa Senhora
Desmembrado do município de Cruz Alta
Início do povoamento da sede: 1892
Vila e sede de município: Decreto nº 1814, de 31 de janeiro de 1912
Instalação do município: 11 de fevereiro de 1912
Cidade: Decreto nº 5.716, de 19 de outubro de 1934
Nome anterior: Colônia Ijuí

Iraí

Invocação: Nossa Senhora Auxiliadora
Desmembrado do município de Palmeira

Início do povoamento da sede: 1896
Vila e sede de município: Decreto nº 5.368, de 1º de julho de 1933
Instalação do município: 15 de agosto de 1933
Cidade: Decreto nº 7.199, de 31 de março de 1938
Nome anterior: Águas do Mel

Itaqui

Invocação: São Patrício
Desmembrado do município de São Borja
Início do povoamento da sede: 1821
Vila e sede de município: Lei nº 419, de 6 de dezembro de 1858
Instalação do município: 30 de março de 1859
Cidade: Lei nº 1.207, de 3 de maio de 1879
Nome anterior: São Patrício de Itaqui

Jaguarão

Invocação: Divino Espírito Santo
Desmembrado do município de Piratini
Início do povoamento da sede: 1752
Vila e sede de município: Decreto Regencial s/nº, de 6 de julho de 1832
Instalação do município: 22 de maio de 1833
Cidade: Lei nº 322, de 23 de novembro de 1855
Nomes anteriores: Guarda da Lagoa Cerrito e Divino Espírito Santo do Cerrito de Jaguarão

Jaguari

Invocação: Imaculada Conceição de Nossa Senhora
Desmembrado dos municípios de São Vicente (atual General Vargas), Júlio de Castilhos, São Francisco de Assis e Santiago do Boqueirão
Início do povoamento da sede: 1889
Vila e sede de município: Decreto nº 2.627, de 16 de agosto de 1920
Instalação do município: 25 de agosto de 1920
Cidade: Decreto nº 7.199, de 31 de março de 1938
Nome anterior: Colônia Jaguari

Júlio de Castilhos

Invocação: Nossa Senhora da Piedade
Desmembrado do município de São Martinho (hoje extinto)
Início do povoamento da sede: 1870
Vila e sede de município: Ato nº 607, de 14 de julho de 1891
Instalação do município: 7 de setembro de 1891
Cidade: Decreto nº 7.199, de 31 de março de 1938
Nomes anteriores: Povo Novo, Nossa Senhora do Povo Novo, Nossa Senhora da Piedade de Vila Rica e Vila Rica

Lagoa Vermelha

Invocação: São Paulo Apóstolo
Desmembrado do município de Vacaria
Início do povoamento da sede: 1844
Vila e sede de município: 1ª criação – Lei nº 1018, de 12 de abril de 1876
Instalação do município: 18.01.1877
Extinção: Lei nº 1.115, de 1º de abril de 1878
2ª criação: Lei nº 1.309, de 10 de maio de 1881
Instalação do município: 26.01.1883
Cidade: Decreto nº 7.199, de 31 de março de 1938
Nome anterior: São Paulo da Lagoa Vermelha

Lajeado

Invocação: Santo Inácio
Desmembrado do município de Estrela
Início do povoamento da sede: 1853
Vila e sede de município: Ato nº 57, de 26 de janeiro de 1891
Instalação do município: 26 de fevereiro de 1891
Cidade: Decreto nº 7.199, de 31 de março de 1938
Nomes anteriores: Conventos Velhos, Colônia Santo Inácio, Santo Inácio dos *Conventos e Santo Inácio*

Lavras do Sul

Invocação: Santo Antônio
Desmembrado dos municípios de Caçapava e Bagé
Início do povoamento da sede: 1825
Vila e sede de município: Lei nº 1.364, de 9 de maio de 1882
Instalação do município: 28 de janeiro de 1883
Cidade: Decreto nº 7.199, de 31 de março de 1938
Nome anterior: Santo Antônio das Lavras

Marcelino Ramos

Invocação: São João Batista
Desmembrado dos municípios de Erechim e Lagoa Vermelha
Início do povoamento da sede: 1904
Vila: Decreto nº 7.199, de 31 de março de 1938
Cidade e sede de município: Decreto-Lei nº 718, de 28 de dezembro de 1944
Instalação do município: 1º de janeiro de 1945
Nomes anteriores: Barra e Alto do Uruguai

Montenegro

Invocação: São João Batista
Desmembrado do município de Triunfo
Início do povoamento da sede: (...)
Vila e sede de município: Lei nº 885, de 5 de maio de 1873

Instalação do município: 4 de agosto de 1873
Cidade: Decreto nº 2.026, de 14 de outubro de 1913
Nomes anteriores: Porto das Laranjeiras, São João do Monte Negro e São João do Montenegro

Nova Prata

Invocação: São João Batista e Nossa Senhora Aparecida
Desmembrado dos municípios de Alfredo Chaves e Lagoa Vermelha
Início do povoamento da sede: 1890
Vila e sede de município: Decreto nº 3.351, de 11 de agosto de 1924
Instalação do município: 18 de agosto de 1924
Cidade: Decreto nº 7.199, de 31 de março de 1938
Nomes anteriores: Capoeiras e Prata

Novo Hamburgo

Invocação: São Luís
Desmembrado do município de São Leopoldo
Início do povoamento da sede: 1824
Vila e sede de município: Decreto nº 3.818, de 5 de abril de 1927
Instalação do município: 7 de abril de 1927
Cidade: Decreto nº 6.060, de 21 de setembro de 1935
Nomes anteriores: Neu Hamburg, Novo Hamburgo e Borges de Medeiros

Osório

Invocação: Nossa Senhora da Conceição
Desmembrado do município de Santo Antônio da Patrulha
Início do povoamento da sede: 1732
Vila e sede de município: Lei nº 401, de 16 de dezembro de 1857
Instalação do município: 12 de abril de 1858
Cidade: Decreto nº 7.199, de 31 de março de 1938
Nomes anteriores: Estância da Serra, Nossa Senhora da Conceição do Arroio e Conceição do Arroio

Palmeira das Missões

Invocação: Santo Antônio de Pádua
Desmembrado dos municípios de Cruz Alta e Passo Fundo
Início do povoamento da sede: 1815
Vila e sede de município: Lei nº 928, de 6 de maio de 1874
Instalação do município: 7 de abril de 1875
Cidade: Decreto nº 7.199, de 31 de março de 1938
Nomes anteriores: Vilinha, Santo Antônio da Palmeira e Palmeira

Passo Fundo

Invocação: Nossa Senhora da Conceição Aparecida
Desmembrado do município de Cruz Alta

Início do povoamento da sede: 1827
Vila e sede de município: Lei nº 340, de 28 de janeiro de 1857
Instalação do município: 7 de agosto de 1857
Cidade: Ato nº 258, de 10 de abril de 1891

Pelotas

Invocação: São Francisco de Paula
Desmembrado do município de Rio Grande
Início do povoamento da sede: 1763
Vila e sede de município: Decreto Imperial s/nº, de 7 de dezembro de 1830
Instalação do município: 7 de abril de 1832
Cidade: Lei nº 5, de 27 de junho de 1835
Nomes anteriores: Rincão das Pelotas e São Francisco de Paula

Pinheiro Machado

Invocação: Nossa Senhora da Luz
Desmembrado do município de Piratini
Início do povoamento da sede: 1830
Vila e sede de município: Lei nº 1.132, de 2 de maio de 1878
Instalação do município: 24 de fevereiro de 1879
Cidade: Decreto nº 7.199, de 31 de março de 1938
Nomes anteriores: Nossa Senhora da Luz das Cacimbinhas e Cacimbinhas

Piratini

Invocação: Nossa Senhora da Conceição
Desmembrado do município de Rio Grande
Início do povoamento da sede: 1789
Vila e sede de município: Decreto Imperial s/nº, de 15 de dezembro de 1830
Instalação do município: 7 de junho de 1832
Cidade: Decreto nº 7.199, de 31 de março de 1938
Nomes anteriores: Capão Grande de Piratini e Nossa Senhora da Conceição de Piratini

Porto Alegre

Invocação: Nossa Senhora Madre de Deus
Foi um dos quatro municípios iniciais do Rio Grande do Sul
Início do povoamento da sede: 1732, tendo sido concedida carta de sesmaria provisória a 05.11.1740
Sede do Governo do Rio Grande de São Pedro: Resolução do Governador José Marcelino de Figueiredo, de 25 de julho de 1773
Vila e sede de município: Alvará de 23 de agosto de 1808, complementado pela Provisão de 7 de outubro de 1809
Instalação do município: 11 de dezembro de 1810
Cidade: Carta de Lei de 14 de novembro de 1822

Nomes anteriores: Porto do Dorneles, Porto do Viamão, Porto de São Francisco dos Casais, Porto dos Casais e Nossa Senhora Madre de Deus de Porto Alegre

Quaraí

Invocação: São João Batista
Desmembrado do município de Alegrete
Início do povoamento da sede: 1820
Vila e sede de município: Lei nº 972, de 8 de abril de 1875
Instalação do município: 16 de outubro de 1875
Cidade: Ato nº 150, de 26 de março de 1890
Nomes anteriores: Passo do Batista e São João Batista de Quaraí

Rio Grande

Invocação: São Pedro
Foi um dos quatro municípios iniciais do Rio Grande do Sul
Início do povoamento da sede: 27 de fevereiro de 1736 com o Coronel Cristovão Pereira e 19 de fevereiro de 1737 com o Brigadeiro José da Silva Pais
Vila e sede de município: 1ª criação: Provisão de 17 de julho de 1747
Instalação do município: 16 de dezembro de 1751
2ª criação: Provisão de 7 de outubro de 1809
Instalação do município: 12 de fevereiro de 1811
Cidade: Lei nº 5, de 27 de junho de 1835
Nome anterior: Rio Grande de São Pedro

Rio Pardo

Invocação: Nossa Senhora do Rosário. O primitivo orago foi Santo Ângelo
Foi um dos quatro municípios iniciais do Rio Grande do Sul
Início do povoamento da sede: 1750
Vila e sede de município: Provisão de 7 de outubro de 1809
Instalação do município: 20 de maio de 1811
Cidade: Lei nº 3, de 31 de março de 1846
Nome anterior: Nossa Senhora do Rosário do Rio Pardo

Rosário do Sul

Invocação: Nossa Senhora do Rosário
Desmembrado dos municípios de Alegrete e São Gabriel
Início do povoamento da sede: 1800
Vila e sede de município: Lei nº 1.020, de 19 de abril de 1876
Instalação do município: 25 de abril de 1877
Cidade: Decreto nº 7.199, de 31 de março de 1938
Nomes anteriores: Nossa Senhora do Rosário e Rosário

Santa Cristina do Pinhal (Município Extinto)

Invocação: Santa Cristina
Desmembrado do município de Santo Antônio da Patrulha
Início do povoamento da sede: (...)
Vila e sede de município: Lei nº 1.251, de 14 de junho de 1880
Instalação do município: 8 de janeiro de 1881
Extinto pelo Ato nº 302,de 1º de setembro de 1892
Situação atual: Distrito do município de Taquara, com o nome de Santa Cristina

Santa Cruz do Sul

Invocação: São João Batista
Desmembrado do município de Rio Pardo
Início do povoamento da sede: 1855
Vila e sede de município: Lei nº 1.079, de 31 de março de 1877
Instalação do município: 28 de setembro de 1878
Cidade: Decreto nº 837, de 19 de novembro de 1905
Nomes anteriores: Faxinal do João Faria, Colônia de Santa Cruz, São João da Santa Cruz e Santa Cruz

Santa Maria

Invocação: Nossa Senhora da Conceição
Desmembrado dos municípios de Cachoeira e Cruz Alta
Início do povoamento da sede: Novembro de 1797
Vila e sede de município: Lei nº 400, de 16 de dezembro de 1857
Instalação do município: 17 de maio de 1858
Cidade: Lei nº 1.013, de 6 de abril de 1876
Nomes anteriores: Rincão dos Tapes, Rincão de Santa Maria, Acampamento de Santa Maria da Boca do Monte e Santa Maria da Boca do Monte

Santa Isabel dos Canutos (Município Extinto)

Invocação: Santa Isabel
Desmembrado do município de Arroio Grande
Início do povoamento da sede: (...)
Vila e sede de município: Lei nº 1.368, de 9 de maio de 1882
Instalação do município: 27 de janeiro de 1883
Extinto pelo Ato nº 11, de 16 de janeiro de 1893
Nomes anteriores: Santa Isabel dos Canutos, Santa Isabel e Açoriana
Situação atual: Distrito do município de Arroio Grande, com o nome de Santa Isabel do Sul

Santana do Livramento

Invocação: Santa Ana
Desmembrado do município de Alegrete
Início do povoamento da sede: 17 de dezembro de 1818

Vila e sede de município: Lei nº 351, de 10 de fevereiro de 1857
Instalação do município: 29 de junho de 1857
Cidade: Lei nº 1.013, de 6 de abril de 1876
Nomes anteriores: Santana do Livramento e Livramento

Santa Rosa

Invocação: Sagrado Coração de Jesus
Desmembrado do município de Santo Ângelo
Início do povoamento da sede: 1915
Vila e sede de município: Decreto nº 4.823, de 1º de julho de 1931
Instalação do município: 9 de agosto de 1931
Cidade: Decreto nº 7.199, de 31 de março de 1938
Nome anterior: 14 de Julho

Santa Vitória do Palmar

Invocação: Santa Vitória
Desmembrado do município de Rio Grande
Início do povoamento da sede: 19 de dezembro de 1855
Vila e sede de município: Lei nº 808, de 30 de outubro de 1872
Instalação do município: 7 de setembro de 1874
Cidade: Lei nº 1.736, de 24 de dezembro de 1888
Nomes anteriores: Andrêa, em homenagem ao General Soares de Andrêa; Santo Antônio do Palmar de Lemos

Santiago

Invocação: Nossa Senhora da Conceição
Desmembrado dos municípios de São Borja e Itaqui
Início do povoamento da sede: 1856
Vila e sede de município: Lei nº 1.427, de 4 de janeiro de 1884
Instalação do município: 25 de agosto de 1884
Cidade: Decreto nº 7.199, de 31 de março de 1938
Nomes anteriores: Povinho, Povinho do Boqueirão e Santiago do Boqueirão

Santo Ângelo

Invocação: Anjo da Guarda
Desmembrado dos municípios de Cruz Alta e São Borja
Início do povoamento da sede: 1707
Vila e sede de município: Lei nº 835, de 22 de março de 1873
Instalação do município: 31 de dezembro de 1874
Cidade: Decreto nº 7.199, de 31 de março de 1938
Nomes anteriores: Santo Anjo Custódio e Santo Ângelo Custódio

Santo Antônio da Patrulha

Invocação: Santo Antônio
Foi um dos quatro municípios iniciais do Rio Grande do Sul

Início do povoamento da sede: 1725
Vila e sede de município: Provisão de 7 de outubro de 1809
Instalação do município: 3 de abril de 1811
Cidade: Decreto nº 7.199, de 31 de março de 1938
Nomes anteriores: Registro da Guarda Velha, Santo Antônio da Guarda Velha, Santo Antônio da Patrulha e Santo Antônio

São Borja

Invocação: São Francisco de Borja
Desmembrado do município de Rio Pardo
Início do povoamento da sede: 1682
Vila e sede de município: Resolução do Presidente da Província em Conselho, de 11 de março de 1833
Instalação do município: 21 de maio de 1834
Cidade: Lei nº 1.614, de 21 de dezembro de 1887
Nome anterior: São Francisco de Borja

São Francisco de Assis

Invocação: São Francisco de Assis
Desmembrado dos municípios de São Vicente e Itaqui
Início do povoamento da sede: 1809
Vila e sede de município: Lei nº 1.427, de 4 de janeiro de 1884
Instalação do município: 7 de janeiro de 1885
Cidade: Decreto nº 7.199, de 31 de março de 1938

São Francisco de Paula

Invocação: São Francisco
Desmembrado do município de Taquara
Início do povoamento da sede: (...)
Vila e sede de município: 1ª criação: Lei nº 1.152, de 21 de maio de 1878
Instalação do município: 15 de outubro de 1878
Extinto pela Lei nº 1.756, de 15 de março de 1889

São Gabriel

Invocação: Arcanjo Gabriel
Desmembrado dos municípios de Caçapava, Cachoeira e São Borja
Início do povoamento da sede: 7 de dezembro de 1814
Vila e sede de município: Lei nº 8, de 4 de abril de 1846
Instalação do município: 19 de setembro de 1846
Cidade: Lei nº 443, de 15 de dezembro de 1859

São Jerônimo

Invocação: São Jerônimo
Desmembrado do município de Triunfo

Início do povoamento da sede: 1800
Vila e sede de município: Lei nº 457, de 3 de dezembro de 1860
Instalação do município: 30 de setembro de 1861
Cidade: Decreto nº 7.199, de 31 de março de 1938
Nomes anteriores: Passo das Tropas, Passo do Novo Triunfo e São Jerônimo do Novo Triunfo

São José do Norte

Invocação: São José
Desmembrado do município de Rio Grande
Início do povoamento da sede: 1763
Vila e sede de município: Decreto Regencial s/nº, de 25 de outubro de 1831
Instalação do município: 15 de agosto de 1832
Cidade: Decreto nº 7.199, de 31 de março de 1938
Nomes anteriores: Povo do Norte e Norte

São Leopoldo

Invocação: Nossa Senhora da Conceição
Desmembrado do município de Porto Alegre
Início do povoamento da sede: 1825
Vila e sede de município: Lei nº 4, de 1º de abril de 1846
Instalação do município: 24 de julho de 1846
Cidade: Lei nº 563, de 12 de abril de 1864
Nomes anteriores: Passo do Rio dos Sinos, Real Feitoria do Linho Cânhamo e Colônia Alemã de São Leopoldo

São Lourenço do Sul

Invocação: São Lourenço
Desmembrado do município de Pelotas
Início do povoamento da sede: 1858
Criação do município: Lei nº 1.449, de 26 de abril de 1884
Instalação do município: 11 de fevereiro de 1886
Vila e sede de município: Ato nº 88, de 15 de fevereiro de 1890
Instalação em São Lourenço: 7 de março de 1890
Cidade: Decreto nº 7.199, de 31 de março de 1938
Nomes anteriores: Colônia São Lourenço e São Lourenço
Observação : – A sede do município foi, inicialmente, na localidade de Boqueirão, depois, foi transferida para São João da Reserva e, finalmente, para São Lourenço

São Luís Gonzaga

Invocação: São Luís Gonzaga
Desmembrado dos municípios de Santo Ângelo e São Borja
Início do povoamento da sede: 1687
Vila e sede de município: Lei nº 1.238, de 3 de junho de 1880

Instalação do município: 7 de janeiro de 1881
Cidade: Decreto nº 477, de 12 de março de 1902
Nome anterior: São Luís dos Povos das Missões

São Martinho (Município Extinto)

Invocação: São Martinho, Bispo
Desmembrado do município de Cruz Alta
Início do povoamento da sede: (...)
Vila e sede de município: Lei nº 1.034, de 9 de maio de 1876
Instalação do município: 24 de janeiro de 1877
Extinto pelo Decreto nº 391, de 27 de julho de 1901
Situação atual: Distrito do município de Santa Maria

São Pedro do Sul

Invocação: São Pedro Apóstolo
Desmembrado do município de Santa Maria
Início do povoamento da sede: 1801
Vila e sede de município: Decreto nº 3.624, de 22 de março de 1926
Instalação do município: 25 de março de 1926
Cidade: Decreto nº 7.199, de 31 de março de 1938
Nomes anteriores: Rincão de São Pedro e São Pedro

São Sebastião do Caí

Invocação: São Sebastião
Desmembrado do município de São Leopoldo
Início do povoamento da sede: 1850
Vila e sede de município: Lei nº 995, de 1º de maio de 1875
Instalação do município: 25 de novembro de 1876
Cidade: Decreto nº 7.199, de 31 de março de 1938
Nomes anteriores: Porto do Mateus, Porto do Guimarães, São Sebastião do Caí e Caí

São Sepé

Invocação: Nossa Senhora das Mercês
Desmembrado dos municípios de Caçapava e Cachoeira
Início do povoamento da sede: 1825
Vila e sede de município: Lei nº 1.029, de 29 de abril de 1876
Instalação do município: 15 de março de 1877
Cidade: Decreto nº 7.199, de 31 de março de 1938
Nome anterior: Nossa Senhora da Conceição de São Sepé

Sarandi

Invocação: Nossa Senhora de Lourdes
Desmembrado do município de Passo Fundo

Início do povoamento da sede: 3 de março de 1919
Cidade e sede de município: Decreto nº 7.840, de 27 de junho de 1939
Instalação do município: 15 de janeiro de 1940
Nomes anteriores: Colônia Sarandi e Júlio Mailos

Sobradinho

Invocação: Nossa Senhora dos Navegantes
Desmembrado do município de Soledade
Início do povoamento da sede: 1901
Vila e sede de município: Decreto nº 3924, de 3 de dezembro de 1927
Instalação do município: 19 de dezembro de 1927
Cidade: Decreto nº 7.199,de 31 de março de 1938
Nomes anteriores: Sobradinho e Jacuí

Soledade

Invocação: Nossa Senhora da Soledade
Desmembrado do município de Passo Fundo
Início do povoamento da sede: 1830
Vila e sede de município: Lei nº 962, de 29 de março de 1875
Instalação do município: 9 de setembro de 1875
Cidade: Decreto nº 7.199, de 31 de março de 1938
Nome anterior: Nossa Senhora da Soledade

Tapes

Invocação: Nossa Senhora do Carmo
Desmembrado do município de Porto Alegre
Início do povoamento da sede: 1832
Criação do município: Lei nº 402, de 16 de dezembro de 1857
Instalação do município: 12 de maio de 1858
Extinção: Lei nº 474, de 4 de dezembro de 1861
2ª criação: Lei nº 975, de 19 de abril de 1875
Instalação do município: 9 de agosto de 1875
Extinção: Decreto nº 1.692, de 23 de janeiro de 1911
3ª criação: Decreto nº 1.993, de 25 de junho de 1913
Instalação do município: 1º de julho de 1913
Vila e sede de município: Ato Municipal nº 179, de 22 de maio de 1929
Instalação em Tapes: 31 de maio de 1929
Cidade: Decreto nº 7.199, de 31 de março de 1938
Observação : – A sede do município foi, inicialmente, em Dores de Camaquã (hoje vila de Vasconcelos)

Taquara

Invocação: Nosso Senhor Bom Jesus
Desmembrado do município de Santa Cristina do Pinhal (hoje extinto)

Início do povoamento da sede: 1846
Vila e sede de município: Lei nº 1.568, de 17 de abril de 1886
Instalação do município: 7 de janeiro de 1888
Cidade: Decreto nº 1.404, de 18 de dezembro de 1908
Nomes anteriores: Bom Jesus da Taquara do Mundo Novo e Taquara do Mundo Novo

Taquari

Invocação: São José
Desmembrado do município de Triunfo
Início do povoamento da sede: 1764
Vila e sede de município: Lei nº 160, de 4 de julho de 1849
Instalação do município: 3 de dezembro de 1849
Cidade: Ato nº 529, de 9 de julho de 1891
Nome anterior: São José de Taquari

Torres

Invocação: São Domingos
Desmembrado do município de Conceição do Arroio (hoje Osório)
Início do povoamento da sede: 1809
Vila e sede de município: Lei nº 1.152, de 21 de maio de 1878
Instalado a 22 de fevereiro de 1879
Extinto pela Lei nº 1.610, de 16 de dezembro de 1887
Criado novamente pelo Ato nº 62, de 22 janeiro de 1890
Instalado a 8 de fevereiro de 1890
Cidade: Decreto nº 7.199, de 31 de março de 1938
Nome anterior: São Domingos das Torres

Três Passos

Invocação: Santa Inês
Desmembrado do município de Palmeira
Início do povoamento da sede: (...)
Vila: Decreto nº 7.199, de 31 de março de 1938
Cidade e sede de município: Decreto-Lei nº 716, de 28 de dezembro de 1944
Instalação do município: 1º de janeiro de 1945

Triunfo

Invocação: Nosso Senhor Bom Jesus
Desmembrado dos municípios de Porto Alegre e Rio Pardo
Início do povoamento da sede: 1754
Vila e sede de município: Decreto Regencial s/nº, de 25 de outubro de 1831
Instalação do município: 28 de outubro de 1832
Cidade: Decreto nº 7.199, de 31 de março de 1938
Nome anterior: Bom Jesus do Triunfo

Tupanciretã

Invocação: Nossa Senhora Madre de Deus
Desmembrado dos municípios de Júlio de Castilhos, Cruz Alta e Santo Ângelo
Início do povoamento da sede: 1870
Vila e sede de município: Decreto nº 4.200, de 21 de dezembro de 1928
Instalação do município: 3 de janeiro de 1929
Cidade: Decreto nº 7.199, de 31 de março de 1938
Nome anterior: Tupaceretã

Uruguaiana

Invocação: Santa Ana
Desmembrado do município de Alegrete
Início do povoamento da sede: 184[illegible]
Vila e sede de município: Lei nº 58, de 29 de maio de 1846
Instalação do município: 24 de abril de 1847
Cidade: Lei nº 898, de 6 de abril de 1874
Nomes anteriores: Capão do Tigre e Santana do Uruguai

Vacaria

Invocação: Nossa Senhora da Oliveira
Desmembrado do município de Santo Antônio da Patrulha
Início do povoamento da sede: 1735
Vila e sede de município: 1ª. vez – Lei nº 185, de 22 de outubro de 1850
Instalação: 10 de setembro de 1851
Extinto pela Lei nº 391, de 26 de novembro de 1857
2ª. vez: Lei nº 1.115, de 1º de abril de 1878
Instalação: 28 de novembro de 1878
Cidade: Decreto nº 6.332, de 21 de novembro de 1936
Nome anterior: Nossa Senhora da Oliveira de Vacaria

Venâncio Aires

Invocação: São Sebastião Mártir
Desmembrado do município de Santo Amaro (hoje General Câmara)
Início do povoamento da sede: 1800
Vila e sede de município: Ato nº 371, de 30 de abril de 1891
Instalação do município: 11 de maio de 1891
Cidade: Decreto nº 7.199, de 31 de março de 1938
Nomes anteriores: Faxinal dos Fagundes e São Sebastião Mártir

Veranópolis

Invocação: São Luís Gonzaga
Desmembrado do município de Lagoa Vermelha
Início do povoamento da sede: 1884
Vila e sede de município: Decreto nº 124-B, de 15 de janeiro de 1898
Instalação do município: 4 de março de 1898

Cidade: Decreto nº 7.199, de 31 de março de 1938
Nomes anteriores: Roça Reiúna, Colônia Alfredo Chaves e Alfredo Chaves

Viamão

Invocação: Nossa Senhora da Conceição
Desmembrado do município de Porto Alegre
Início do povoamento da sede: 1740
Vila e sede de município: Lei nº 1.247, de 11 de junho de 1880
Instalação do município: 16 de outubro de 1880
Cidade: Decreto nº 7.199, de 31 de março de 1938
Sede do Governo do Rio Grande de São Pedro: de 12 de maio de 1763 a 25 de julho de 1773
Nomes anteriores: Estância Grande, Capela Grande do Viamão e Nossa Senhora da Conceição de Viamão

---

NOTA: Os dados aqui mencionados foram extraídos da seguinte obra: FORTES, Amyr Borges & WAGNER, João B. Santiago. **História administrativa, judiciária e eclesiástica do Rio Grande do Sul.** Porto Alegre, Globo, 1963.

3 - COMENTÁRIOS SOBRE A DIVISÃO TERRITORIAL – ADMINISTRATIVA DO ESTADO

Como decorrência das providências determinadas na Provisão de 7 de outubro de 1809, foram criados os quatro primeiros municípios rio-grandenses que deram, de fato, início à vida municipalista do Estado.

Subdividido o Rio Grande do Sul nas quatro vilas (Porto Alegre, Rio Grande, Rio Pardo e Santo Antônio da Patrulha), configurou-se a primeira estrutura administrativa territorial do nosso Estado e que seria o ponto de partida para a subdivisão que conforma, hoje, o Rio Grande do Sul.

Cumpridas as instruções contidas na Provisão de 1809, ficou o Estado com a seguinte organização administrativa territorial:

1 - Porto Alegre

Sede: Nossa Senhora Madre de Deus

Freguesias: Nossa Senhora da Conceição do Viamão, Bom Jesus do Triunfo e Nossa Senhora dos Anjos da Aldeia

2 - Rio Grande

Sede: Rio Grande de São Pedro

Freguesias: Nossa Senhora da Conceição do Estreito e São Luís de Mostardas

Capelas: Nossa Senhora do Rosário do Cerrito de Canguçu, Nossa Senhora da Conceição do Piratini e Nossa Senhora da Conceição do Jaguarão

Povoados: São José do Norte, Santa Vitória do Palmar de Lemos, São João Batista do Erval, São Francisco de Paula (depois Pelotas)

3 - Rio Pardo

Sede: Nossa Senhora do Rosário do Rio Pardo

Freguesias: Nossa Senhora da Conceição de Cachoeira, Santo Amaro e São José de Taquari

Capelas: Santa Bárbara da Encruzilhada, Nossa Senhora da Assunção de Caçapava e Santa Maria da Boca do Monte

Povoados: Nossa Senhora do Rosário de São Gabriel e Sete Povos das Missões

4 - Santo Antônio da Patrulha

Sede: Santo Antônio da Patrulha

Freguesias: Nossa Senhora da Conceição do Arroio e Nossa Senhora da Oliveira da Vacaria

Povoado: Santa Cristina do Pinhal

Ainda no período que precedeu à Independência, dois novos municípios foram criados: Cachoeira, em 26 de abril de 1819, e São Luís da Leal Bragança. Com relação a esse último, a sua criação data de 13 de outubro de 1817, mas nunca chegou a ser instalado.

Em 1822, possuía o Rio Grande do Sul cinco municípios: Porto Alegre, Rio Grande, Santo Antônio da Patrulha, Rio Pardo e São João da Cachoeira.

Ainda, no ano de 1822, era a capital da Província elevada à condição de cidade, o que foi feito pela Carta de Lei de 14 de novembro de 1822, cuja execução só foi válida na data da publicação do ato, ou seja, em 23 de novembro do mesmo ano.

Em 1824, cinco eram os municípios existentes, além da Província das Missões:

1 - Porto Alegre: Cidade de Porto Alegre

Principais povoações: Viamão, Nossa Senhora dos Anjos da Aldeia, Santa Ana do Rio dos Sinos, Triunfo, Dores de Camaquã e São João Batista do Camaquã

2 - Rio Pardo: Vila do Rio Pardo

Principais povoações: Taquari, Santo Amaro, Encruzilhada e Cruz Alta

3 - Rio Grande: Vila do Rio Grande de São Pedro

Principais povoações: São José do Norte, Mostardas, Estreito Canguçu, Piratini, Pelotas, Jaguarão, Arroio Grande e Erval

4 - Santo Antônio da Patrulha: Vila de Santo Antônio da Patrulha

Principais povoações: Conceição do Arroio, Vacaria, Torres e São Francisco de Paula de Cima da Serra

5 - Cachoeira: Vila da Cachoeira

Principais povoações: Alegrete, Bagé, Caçapava, Dom Pedrito, São Vicente, São Gabriel, Lavras, Quaraí, Rosário, Santa Maria e Santana do Livramento

Província das Missões

São Luís Gonzaga, São Borja, São Nicolau, São João, São Lourenço, São Miguel e Santo Ângelo

A constante evolução da Província, estimulada com a presença de grande contingente de imigrantes alemães, favoreceu o desdobramento dos municípios existentes, os quais deram origem a outros, de maneira a facilitar o exercício da ação administrativa da Província e uma melhor distribuição da população crescente.

Em 1835, ao deflagrar a Revolução Farroupilha, o território rio-grandense estava subdividido em 14 municípios a saber:

1 - Porto Alegre: Cidade de Porto Alegre
Barra do Ribeiro
São João Batista do Camaquã
Nossa Senhora dos Anjos da Aldeia
Pedras Brancas (Guaíba)
São Leopoldo
São Sebastião do Caí
Triunfo
Viamão
Novo Hamburgo
Dores de Camaquã (hoje Vila de Vasconcelos)

2 - Rio Pardo: Vila do Rio Pardo
Encruzilhada

3 - Rio Grande: Vila do Rio Grande de São Pedro
Santa Vitória do Palmar

4 - Alegrete: Vila do Alegrete
Quaraí
Rosário
Santana do Livramento

5 - *Caçapava:* Vila de Caçapava
Santo Antônio das Lavras
São Sepé

6 - Cachoeira: Vila da Cachoeira
Bagé
Dom Pedrito
São Vicente (General Vargas)
Santa Maria
São Pedro
São Gabriel

7 - Cruz Alta: Vila de Cruz Alta
Palmeira
Passo Fundo
Santo Ângelo
São Martinho
Soledade

8 - Jaguarão: Vila de Jaguarão
Arroio Grande
Erval

9 - Pelotas: Vila de Pelotas

10 - Piratini: Vila de Piratini
Canguçu
Cacimbinhas (Pinheiro Machado)

11 - Santo Antônio da Patrulha: Vila de Santo Antônio da Patrulha
Conceição do Arroio (Osório)
Santa Cristina do Pinhal
Torres
Vacaria
São Francisco de Paula de Cima da Serra

12 - São Borja: Vila de São Borja
Itaqui
São Francisco de Assis
São Luís Gonzaga

13 - São José do Norte: Vila de São José do Norte
Estreito
Mostardas

14 - Triunfo: Vila do Triunfo
São João do Montenegro
São Jerônimo
Taquari
Santo Amaro

O progresso da Província era marcado pelo crescente aumento da sua economia e de sua população. Desenvolvia-se a produção agrícola e aperfeiçoavam-se os rebanhos. Como decorrência natural, o número de seus municípios foi crescendo. Tendo sido inicialmente dividida em 4 municípios, chegara ao Império com cinco. Por ocasião da Revolução dos Farrapos, 14 eram os municípios rio-grandenses e, em 1860, já somavam 28.

1 - Porto Alegre: Cidade de Porto Alegre, capital da Província
Nossa Senhora dos Anjos da Aldeia (Gravataí)
Pedras Brancas (Guaíba)
Barra (Barra do Ribeiro)
São Sebastião do Caí
Viamão
Santa Cristina do Pinhal

2 - Alegrete: Cidade de Alegrete
Rosário
São João Batista de Quaraí (Quaraí)

3 - Bagé: Cidade de Bagé
Dom Pedrito

4 - Cachoeira: Cidade de Cachoeira

5 - Caçapava: Vila de Caçapava
Santo Antônio das Lavras (Lavras)
São Sepé

6 - Canguçu: Vila de Canguçu
Cerrito (Freire)

7 - Conceição do Arroio: Vila de Conceição do Arroio (Osório)
São Domingos das Torres (Torres)

8 - Cruz Alta: Vila de Cruz Alta
Campo Novo
Santo Ângelo
São Martinho
Vilinha (Palmeira das Missões)

9 - Dores de Camaquã: Vila de Dores de Camaquã (hoje Vasconcelos)
São João Batista de Camaquã

10 - Encruzilhada: Vila de Encruzilhada

11 - Itaqui: Vila de Itaqui
São Francisco de Assis
Santiago do Boqueirão (Santiago)

12 - Jaguarão: Cidade de Jaguarão
Arroio Grande
São João Batista do Erval (Erval)
Santa Isabel dos Canutos (Santa Isabel do Sul)

13 - Passo Fundo: Vila de Passo Fundo
Nonoai
Soledade

14 - Pelotas: Cidade de Pelotas

15 - Piratini: Vila de Piratini
Cacimbinhas (Pinheiro Machado)

16 - Rio Grande: Cidade do Rio Grande
Santa Vitória do Palmar

17 - Rio Pardo: Cidade do Rio Pardo
Santa Cruz (Santa Cruz do Sul)

18 - Santa Maria: Vila de Santa Maria
Rincão de São Pedro (São Pedro do Sul)

19 - Santana do Livramento: Vila de Santana do Livramento

20 - Santo Antônio da Patrulha: Vila Santo Antônio da Patrulha
São Francisco de Paula de Cima da Serra
Taquara
Vacaria
Lagoa Vermelha

21 - São Borja: Vila de São Borja
São Luís Gonzaga

22 - São Gabriel: Cidade de São Gabriel
São Vicente (General Vargas)

23 - São Jerônimo: Vila de São Jerônimo

24 - São José do Norte: Vila de São José do Norte
Estreito
Mostardas

25 - São Leopoldo: Vila de São Leopoldo
Novo Hamburgo
Sapiranga
São José do Hortêncio

26 - Taquari: Vila de Taquari
Estrela
Arroio do Meio
Santo Inácio (Lajeado)

27 - Triunfo: Vila do Triunfo
São João do Montenegro (Montenegro)
Santo Amaro
São Sebastião Mártir (Venâncio Aires)

28 - Uruguaiana: Vila de Uruguaiana

Muito contribuiu para o surto de expansão que caracterizou os últimos anos do Período Imperial a vinda de imigrantes italianos, os quais, tal como o haviam feito os alemães em 1824, fundaram vasta zona colonial na região do nordeste rio-grandense, es-

tabelecendo-se como agricultores, em sua maioria. Ampliaram-se as lavouras e extensos vinhedos surgiram. Diversas indústrias foram instaladas, ampliando o incipiente parque do Estado. Tecidos, artefatos de metal, tecelagem de lã, artigos de couro, vinhos e muitos outros foram os produtos dessa fase de dinamismo que forjaram as bases econômicas rio-grandenses.

A essa atividade não poderia deixar de corresponder grande atenção do Governo, no setor administrativo, no sentido de adequar a máquina estatal às necessidades da economia regional.

Assim, ao findar o Período Imperial, contava o Estado com 61 municípios.

1 - Porto Alegre: Cidade de Porto Alegre
Pedras Brancas (Guaíba)
Barra (Barra do Ribeiro)

2 - Alegrete: Cidade de Alegrete

3 - Arroio Grande: Vila de Arroio Grande

4 - Bagé: Cidade de Bagé

5 - Caçapava: Cidade de Caçapava

6 - Cachoeira: Cidade de Cachoeira
Colônia de Santo Ângelo (Agudo)

7 - Cacimbinhas: Vila de Cacimbinhas (Pinheiro Machado)

8 - Canguçu: Vila de Canguçu
Cerrito (Freire)

9 - Conceição do Arroio: Vila de Conceição do Arroio (Osório)

10 - Cruz Alta: Cidade de Cruz Alta
Tupaceretã (Tupanciretã)

11 - Dom Pedrito: Cidade de Dom Pedrito

12 - Dores de Camaquã: Vila de Dores de Camaquã (Vasconcelos)

13 - Encruzilhada: Vila de Encruzilhada

14 - Erval: Vila do Erval

15 - Santo Antônio da Estrela: Vila de Santo Antônio da Estrela (Estrela)
Santo Inácio (Lajeado)
Arroio do Meio

Encantado
Roca Sales

16 - Itaqui: Cidade de Itaqui

17 - Jaguarão: Cidade de Jaguarão

18 - Lagoa Vermelha: Vila de Lagoa Vermelha
Alfredo Chaves (Veranópolis)
Antônio Prado

19 - Lavras: Vila de Santo Antônio das Lavras

20 - Nossa Senhora dos Anjos de Gravataí: Vila de Nossa Senhora dos Anjos de Gravataí

21 - Palmeira: Vila da Palmeira
Campo Novo

22 - Passo Fundo: Vila de Passo Fundo
Carazinho
Nonoai
Não-me-Toque

23 - Pelotas: Cidade de Pelotas

24 - Piratini: Vila de Piratini

25 - Rio Grande: Cidade de Rio Grande

26 - Rio Pardo: Cidade de Rio Pardo
Germânia (Candelária)

27 - Rosário: Vila do Rosário (Rosário do Sul)

28 - Santa Cristina do Pinhal: Vila de Santa Cristina do Pinhal

29 - Santa Cruz: Vila de Santa Cruz (Santa Cruz do Sul)

30 - Santa Isabel dos Canutos: Vila de Santa Isabel dos Canutos (Santa Isabel do Sul)

31 - Santa Maria: Cidade de Santa Maria
São Pedro (São Pedro do Sul)

32 - Santa Vitória do Palmar: Cidade de Santa Vitória do Palmar

33 - Santiago do Boqueirão: Vila de Santiago do Boqueirão

34 - Santo Amaro: Vila de Santo Amaro
Margem do Taquari (General Câmara)
São Sebastião Mártir (Venâncio Aires)

35 - Santo Ângelo: Vila de Santo Ângelo

36 - Santo Antônio da Patrulha: Vila de Santo Antônio da Patrulha

37 - São Borja: Cidade de São Borja

38 - São Francisco de Assis: Vila de São Francisco de Assis
Jaguari

39 - São João Batista do Camaquã: Vila de São João Batista do Camaquã

40 - São João Batista de Quaraí: Vila de São João de Quaraí

41 - São Gabriel: Cidade de São Gabriel

42 - São Jerônimo: Vila de São Jerônimo

43 - São João do Montenegro: Vila de São João do Montenegro
Bento Gonçalves
Garibaldi

44 - São José do Norte: Vila de São José do Norte
Estreito
Mostardas

45 - São Leopoldo: Cidade de São Leopoldo
Dois Irmãos
Novo Hamburgo
Sapiranga

46 - São João da Reserva: Vila de São João da Reserva (hoje a sede é em São Lourenço do Sul)

47 - São Luís Gonzaga: Vila de São Luís Gonzaga

48 - São Martinho: Vila de São Martinho
Vila Rica (Júlio de Castilhos)

49 - São Sebastião do Caí: Vila de São Sebastião do Caí
Santa Teresa de Caxias (Caxias do Sul)

Nova Vicenza (Farroupilha)
Nova Trento (Flores da Cunha)
Nova Petrópolis

50 - São Sepé: Vila de São Sepé

51 - São Vicente: Vila de São Vicente (General Vargas)

52 - Soledade: Vila de Soledade
Sobradinho

53 - Santana do Livramento: Cidade de Santana do Livramento

54 - São Francisco de Paula: Vila de São Francisco de Paula

55 - Taquara: Vila de Taquara

56 - Taquari: Vila de Taquari

57 - Torres: Vila de Torres

58 - Triunfo: Vila de Triunfo

59 - Uruguaiana: Cidade de Uruguaiana

60 - Vacaria: Vila de Vacaria
Bom Jesus

61 - Viamão: Vila de Viamão

Através do Decreto nº 1, do dia 15 de novembro de 1889, ficou estabelecido que, com a nova forma de governo, República, as Províncias ficavam constituindo os Estados Unidos do Brasil. O Rio Grande do Sul, nesse dia, passou a ser o Estado do Rio Grande do Sul.

No período de 1889 a 1930, ocorreram várias transformações relativas à divisão territorial administrativa do Estado. Em 24 de dezembro de 1889, foi restaurado o município de São Francisco de Paula e, em 22 de janeiro de 1890, o município de Torres que havia sido extinto em 1887.

Até 1901, foram extintos os municípios de Santa Cristina do Pinhal (1º de setembro de 1892), o de Nonoai (3 de outubro de 1892), o de Santa Isabel dos Canutos (16 de janeiro de 1893) e o de São Martinho (27 de julho de 1901).

Antes da constitucionalização do Estado, que se deu com a Promulgação da Constituição Rio-Grandense de 14 de julho de 1891, foram criados 5 municípios, a saber: Caxias — a 20 de junho de 1890; Bento Gonçalves — a 11 de outubro de 1890; Lajeado — a 26 de janeiro de 1891; Venâncio Aires — a 30 de abril de 1891; e Júlio de Castilhos — a 14 de julho de 1891, data da Promulgação da Constituição do Estado.

O seguinte município a ser criado foi o de Alfredo Chaves (atual Veranópolis), a 15 de janeiro de 1898.

A partir de 1899 e até o início do período administrativo discricionário que teve início em outubro de 1930, foram criados, no Estado, mais 16 municípios: Antônio Prado – a 11 de fevereiro de 1899; Garibaldi – a 31 de outubro de 1900; Guaporé – a 11 de dezembro de 1903; Ijuí – a 31 de janeiro de 1912; Bom Jesus – a 16 de julho de 1913; Encantado – a 31 de março de 1915; Erechim – a 30 de abril de 1918; Jaguari – a 16 de agosto de 1920; Flores da Cunha – a 17 de maio de 1924; Nova Prata – a 11 de agosto de 1924; Candelária – a 7 de julho de 1925; São Pedro do Sul – a 22 de março de 1926; Guaíba – a 14 de outubro de 1926; Novo Hamburgo – a 5 de abril de 1927; Sobradinho – a 3 de dezembro de 1927; e Tupanciretã – a 21 de dezembro de 1928.

No período de 1930 a 1934, durante o qual o Estado esteve sujeito a regime discricionário, foram criados os seguintes municípios: Carazinho – a 24 de janeiro de 1931; Santa Rosa – a 1º de julho de 1931; Iraí – a 1º de julho de 1933; Arroio do Meio – a 28 de novembro de 1934; Farroupilha – a 11 de dezembro de 1934; e Getúlio Vargas – a 18 de dezembro de 1934.

De 1935 a 1937 nenhuma nova comuna foi criada.

Em 1938, o Governo Federal baixou o Decreto-Lei nº 311, de 2 de março, dispondo sobre a divisão territorial do Brasil. Esse decreto estabeleceu normas de âmbito nacional, com o objetivo de disciplinar a questão da divisão administrativa dos territórios estaduais. Entre outros preceitos, prescreveu:

1 - Os municípios compreenderão um ou mais distritos formando área contínua. Quando se fizer necessário, os distritos se subdividirão em zonas, com seriação ordinal;

2 - A sede do município terá a categoria de cidade e lhe dará o nome;

3 - O distrito se designará pelo nome da respectiva sede, que terá a categoria de vila;

4 - No mesmo distrito não haverá mais de uma vila;

5 - Os limites interdistritais ou intermunicipais serão definidos, segundo linhas geodésicas entre pontos bem identificados ou acompanhando acidentes naturais, não se admitindo linhas divisórias sem definição expressa ou caracterizadas apenas pela coincidência com divisas pretéritas ou atuais;

6 - Não haverá, no mesmo Estado, mais de uma cidade ou vila com a mesma denominação;

7 - Nenhum novo distrito será instalado sem que, previamente, se delimitem os quadros urbano e suburbano da sede, onde haverá pelo menos 30 moradias;

8 - Nenhum município se instalará sem que o quadro urbano da sede abranja, pelo menos, 200 moradias.

Com o Decreto-Lei nº 311, ficou estabelecido o caráter de uniformidade, através de determinações de normas a serem observadas em todo o País e ficou definido o sentido dado às palavras "cidade" e "vila", pois, até então, não havia um critério para que a sede de município fosse enquadrada em uma ou outra categoria.

Dando cumprimento ao Decreto-Lei Federal nº 311, o Governo Estadual baixou o Decreto nº 7199, de 31 de março de 1938, que estabeleceu normas para a efetivação das determinações do Governo Federal e fixou o quadro da divisão territorial administrativa e judiciária do Estado, no qual as sedes municipais já são consideradas cidades e os distritos, vilas.

Ainda pelo Decreto 7199, o Estado ficou dividido em 86 municípios, 47 comarcas e 501 distritos. As alterações toponímicas não foram determinadas, uma vez que no quadro citado aparecem localidades com nomes iguais. Foi dado um prazo aos prefeitos municipais para apresentarem sugestões quanto aos nomes a serem adotados em substituição aos existentes em duplicata. O critério para a mudança de nomes foi o da antigüidade, devendo ser alterado o nome de origem mais moderna.

A 29 de novembro de 1938, o Decreto nº 7589 do Governo Estadual modificou o de nº 7199, fixando o número de distritos em 376, pois muitos dos existentes não satisfaziam às exigências do Decreto-Lei nº 311 e passaram à categoria de zonas.

Ainda em 1938, pelo Decreto nº 7643, de 28 de dezembro, novas alterações foram introduzidas na divisão territorial administrativa e judiciária do Estado, que passou a contar com mais 3 comarcas, totalizando 50 comarcas, 384 distritos e 86 municípios.

Embora o Decreto Federal nº 311 estabelecesse que as alterações dos quadros territoriais dos Estados só poderiam ser feitas de 5 em 5 anos, foi o Governo do Estado autorizado a realizar modificações no quadro territorial do Rio Grande do Sul pelo Decreto-Lei Federal nº 1307, de 31 de maio de 1939. Em conseqüência, o Governo do Estado baixou o Decreto nº 7842, de 30 de junho de 1939, pelo qual o Estado passou a contar com 88 municípios, 51 comarcas e 392 distritos, sendo fixados os limites intermunicipais e interdistritais.

Dois foram os municípios então criados, Canoas e Sarandi, ambos a 27 de junho de 1939 e, respectivamente, pelos Decretos nºs 7839 e 7840.

O Decreto nº 7842, de 30 de junho de 1939, fixou a divisão territorial do Estado a vigorar de 1º de julho de 1939 até 31 de dezembro de 1943, de acordo com a legislação reguladora da matéria.

Ao término desse período impunha-se, pois, uma revisão do quadro territorial administrativo e judiciário rio-grandense destinado a vigorar no qüinqüênio 1944-1948. Foi, então, baixado o Decreto-Lei nº 720, de 29 de dezembro de 1944, no qual o Estado ficou com 92 municípios, 56 comarcas e 394 distritos.

Os novos municípios, criados no dia 28 de dezembro de 1944, foram: Cacequi, Três Passos, Marcelino Ramos e Canela.

Durante 10 anos, o Estado permaneceu com os 92 municípios, não ocorrendo nenhuma alteração. De 1954 a 1966, mais 140 municípios foram criados, totalizando os 232 municípios que atualmente compõem o Estado.

NOTA: Os dados aqui mencionados foram extraídos da seguinte obra: FORTES, Amyr Borges & WAGNER, João B. Santiago. **História administrativa, judiciária e eclesiástica do Rio Grande do Sul.** Porto Alegre, Globo, 1963.

Número de municípios criados e extintos no período de 1809 a 1950

ANOS	MUNICÍPIOS		NÚMERO TOTAL DE MUNICÍPIOS
	Criados	Extintos	
1809	4	-	4
1819	1	-	5
1830	2	-	7
1831	4	-	11
1832	1	-	12
1833	2	-	14
1846	4	-	18
1849	2	-	20
1850	1	-	21
1857	6	1	26
1858	1	-	27
1860	1	-	28
1861	-	1	27
1864	1	-	28
1872	2	-	30
1873	3	-	33
1874	1	-	34
1875	4	-	38
1876	6	-	44
1877	1	-	45
1878	3	1	47
1879	1	-	48
1880	4	-	52
1881	3	-	55
1882	2	-	57
1884	3	-	60
1886	1	-	61
1887	-	1	60
1889	1	1	60
1890	3	-	63
1891	3	-	66
1892	-	2	64
1893	-	1	63
1898	1	-	64
1899	1	-	65
1900	1	-	66
1901	-	1	65
1902	1	-	66
1903	1	-	67
1911	-	1	66
1912	1	-	67
1913	2	-	69
1915	1	-	70
1918	1	-	71
1920	1	-	72
1924	2	-	74
1925	1	-	75
1926	2	-	77
1927	2	-	79
1928	1	-	80
1931	2	-	82
1933	1	-	83
1934	3	-	86
1939	2	-	88
1944	4	-	92
1950	-	-	92

FONTE DOS DADOS BRUTOS: FORTES, Amyr Borges e WAGNER, João Santiago. História administrativa, judiciária e eclesiástica do Rio Grande do Sul. Porto Alegre, Globo, 1963.

NOTA: De 1954 a 1966, mais 140 municípios foram criados, totalizando os 232 municípios que atualmente compõem o Estado.

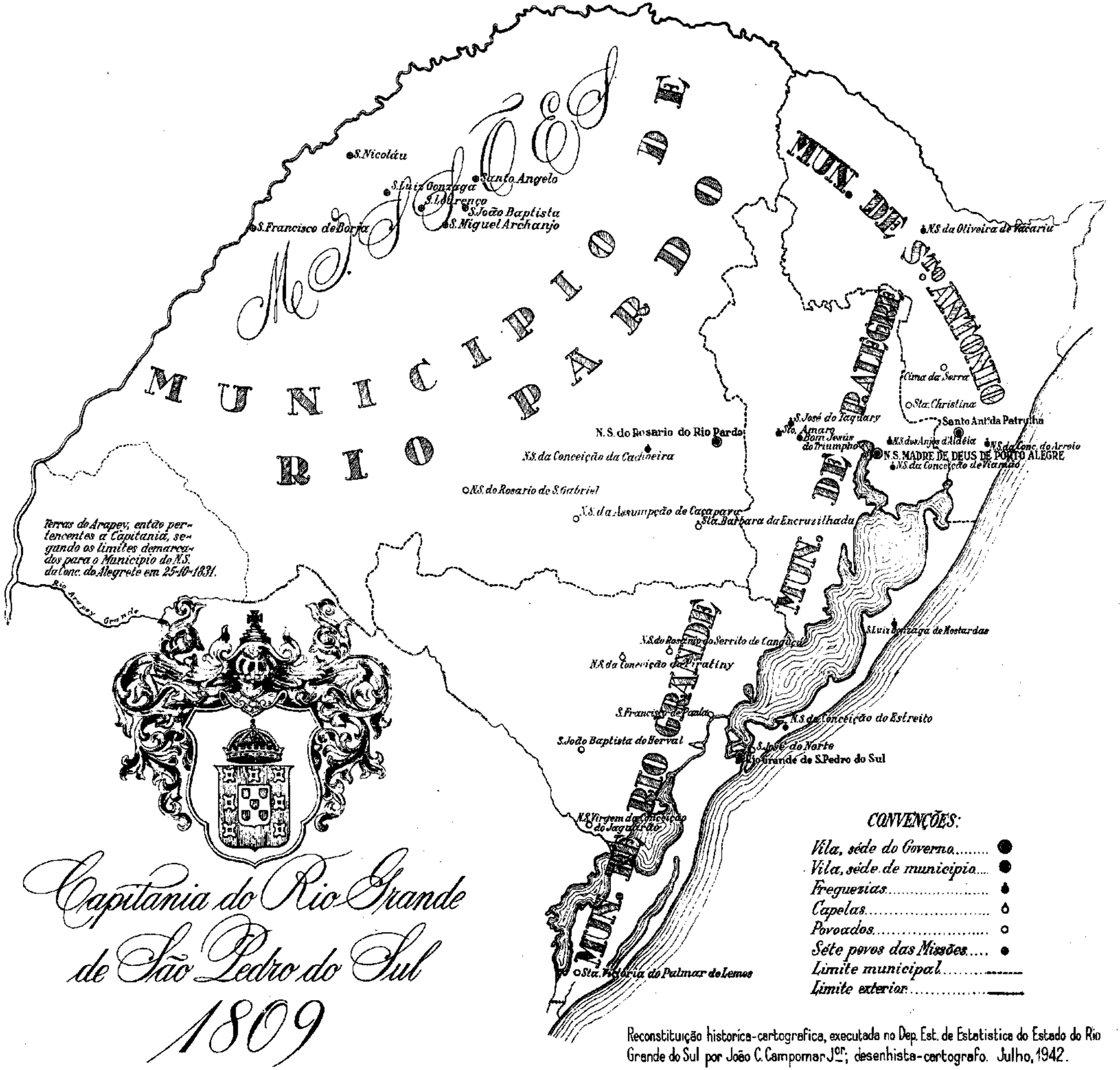

Capitania do Rio Grande de São Pedro do Sul

1809

Reconstituição historica-cartografica, executada no Dep. Est. de Estatistica do Estado do Rio Grande do Sul por João C. Camponar Jor; desenhista-cartografo. Julho, 1942.

PARTE II
DADOS ESTATÍSTICOS

1 - POPULAÇÃO

1.1 - Período 1803-62

Ao assumir o governo do Rio Grande do Sul de São Pedro, em 30 de janeiro de 1803, Paulo José da Silva Gama, estudando o censo populacional da então Capitania, entendeu necessária a subdivisão do território rio-grandense em 4 distritos judiciários, sendo que cada uma das povoações, tomadas como sede de tais distritos, seria elevada à categoria de vila.

Para apresentar sua proposta ao Príncipe Regente D. João, Paulo Gama fez-lhe uma representação na qual se referia ao inconveniente de não haverem, no extenso território sob seu governo, vilas criadas e com o exercício de justiça regulado de maneira a coibir os abusos e impunidades que se verificavam.

Essa representação é de grande valor, pois é o primeiro ato pelo qual se pensa em dividir administrativa e judiciariamente o Rio Grande, constituindo-se o ponto de partida para a formação dos municípios rio-grandenses.

O ofício transcrito a seguir ilustra a importância do Mapa da População da Capitania no desenvolvimento e planejamento administrativo e judiciário da mesma.

Illm. e Exm. Sr.— Tenho a honra de pôr na presença de V.Ex.a mappa da população d'esta capitania em que V.Ex. verá o total de 36721 habitantes de ambos os sexos, não entrando n'este numero a tropa de linha e os que não chegão a anno de idade; este mappa é tirado pelos assentos das freguezias, porém os melhores praticos d'esta campanha me assegurão haver para cima de quatro mil homens que andão no campo pelas xarqueadas, e sem domicilio certo, e que por este motivo não tem assento em freguezia alguma, pelo que se póde julgar haver mais de quarenta mil habitantes n'esta capitania; V.Ex. conhecerá a precisão que ha de formalisar algumas villas como mostro na conta junta. — Deos guarde á V.Ex.— Porto Alegre 5 de Dezembro de 1804.— Illm. e Exm.Sr. visconde de Anadia.— *Paulo José da Silva Gama.*

(Livro 1º das cartas dirigidas ao ministerio desde 1802, fl. 33v. e 40, existente na secretaria do governo da provincia de S. Pedro do Rio Grande do Sul).

1. Mapa das frequesias que se devem anexar às quatro vilas da Capitania do Rio Grande de São Pedro — 1803

Freguesias que se devem anexar à vila de Porto Alegre	Porto Alegre, capital da Capitania Nossa Senhora Madre de Deus	3 927
	Senhora da Conceição de Viamão	2 065
	Senhor Bom Jesus do Triunfo	3 037
	Senhora dos Anjos	2 718
	TOTAL	11 747

(continua)

NOTA: Informações extraídas da obra: FORTES, Amyr Borges & WAGNER, João B. Santiago. **História administrativa, judiciária e eclesiástica do Rio Grande do Sul.** Porto Alegre, Globo, 1963. p.86.

O CENSO DE 1814 DAVA A' PROVINCIA.

Brancos de ambos os sexos	32,300
Indigenas de idem	8,655
Livres de todas as côres	5,399
Escravos de ambos os sexos	20,611
Recemnascidos	3,691
	70,656

FREGUESIA DE VIAMÃO.

O recenseamento de 1814 repartiu do modo seguinte a população:

Brancos de ambos os sexos	1,545
Indigenas idem	11
Livres de todas as côres	188
Escravos de ambos os sexos	908
Recemnascidos de toda a côr e condição	160
	2,812

SANTO ANTÔNIO DA PATRULHA.

O recenseamento de 1814 repartia como se segue a população da mesma freguezia:

Brancos de ambos os sexos	1,706
Indigenas idem	8
Livres de todas as côres	330
Escravos de ambos os sexos	961
Recemnascidos de ambos os sexos	98
	3,103

N. SENHORA DA CONCEIÇÃO DO ARROIO.

O recenseamento de 1814 dá-lhe:

Brancos de ambos os sexos	837
Indigenas	19
Livres de todas as côres	180
Escravos	538
Recemnascidos	74
	1,648

S. LUIZ DE MOSTARDAS.

Segundo o recenseamento de 1814 tinha de população a freguezia de Mostardas:

Brancos de ambos os sexos	723
Indigenas idem	5
Livres de todas as côres	68
Escravos de ambos os sexos	281
Recemnascidos	74
	1,151

NOSSA SENHORA DOS ANJOS.

Segundo o recenseamento de 1814 constava a população d'aldéa de Nossa Senhora dos Anjos:

Brancos de ambos os sexos	1,292
Indigenas de raça pura (primitivos)	256
Livres de todas as côres	233
Escravos	716
Recemnascidos de qualquer condição e côr	156
	2,653

PORTO ALEGRE.

O recenseamento de 1814 constava a população da mesma cidade:

Brancos de ambos os sexos	2,746
Indigenas idem	34
Livres de todas as côres	588
Escravos idem,	2,312
Recemnascidos idem	431
	6,111

SENHOR BOM JESUS DO TRIUMPHO.

Depois d'estes córtes, constava em 1814 a população da mesma villa:

Brancos de ambos os sexos	1,760
Indigenas idem	55
Livres de todas as côres	240
Escravos idem	1,208
Recemnascidos idem	193
	3,450

SANTO AMARO.

O recenseamento de 1814 constava a população da mesma villa:

Brancos de ambos os sexos	953
Indigenas idem	27
Livres de todas as côres, idem	66
Escravos idem	773
Recemnascidos	65
	1,884

S. JOSÉ DE TAQUARY.

O recenseamento de 1814 constava a população da mesma freguezia:

Brancos de ambos os sexos	1,092
Indigenas idem	42
Livres de todas as côres idem	67
Escravos idem	433
Recemnascidos idem	80
	1,714

RIO PARDO.

O recenseamento de 1814 constava a população da mesma cidade:

Brancos de ambos os sexos	5,931
Indigenas idem	818
Livres de todas as côres	969
Escravos idem	2,429
Recemnascidos idem	298
	10,445

CACHOEIRA.

O recenseamento de 1814 constava a população da mesma villa:

Brancos de ambos os sexos	4,576
Indigenas idem	425
Livres de todas as côres idem	398
Escravos de ambos os sexos	2,622
Recemnascidos	204
	8,225

PIRATINY.

O recenseamento de 1814 constava a população da mesma villa:

Brancos de ambos os sexos	1,439
Indigenas idem	182
Livres de todas as côres idem	335
Escravos idem	1,535
Recemnascidos de idem em 1814	182
	3,673

PELOTAS.

População.

Brancos de ambos os sexos	712
Indigenas idem	105
Livres de todas as côres idem	232
Escravos idem	1,226
Recemnascidos de idem	144
	2,419

CIDADE DO RIO GRANDE.

O recenseamento de 1814 constava a população da mesma cidade:

Brancos de ambos os sexos	2,047
Indigenas idem	38
Livres de todas as côres idem	160
Escravos idem	1,119
Recemnascidos de idem	226
	3,590

MISSÕES.

População.

Indigenas de ambos os sexos	6,395
Brancos	824
Livres de todas as côres	77
Escravos de ambos os sexos	252
Recemnascidos de idem	403
	7,951

População dos povos em 1801, na época da conquista.

S. Miguel	1,900
S. João	1,600
S. Lourenço	960
S. Angelo	1,960
S. Luiz	2,350
S. Nicolão	3,940
S. Borja	1,300
	14,010

14,010

População em 1822.

S. Miguel	600
S. João	300
S. Lourenço	250
S. Angelo	350
S. Luiz	200
S. Nicolão	250
S. Borja	400
	2,350

Em 1819 constava a população da provincia:	79,137
Avalia-se a população actualmente em	160,000

1. Mapa das freguesias que se devem anexar às quatro vilas da Capitania do Rio Grande de São Pedro — 1803

Freguesias que se devem anexar à vila do Rio Grande de São Pedro	São Pedro do Rio Grande	8 390
	Senhora da Conceição do Estreito	1 713
	São Luiz de Mostardas	1 187
	TOTAL	11 290
Freguesias que se devem anexar à vila do Príncipe	Vila do Príncipe, Senhora do Rosário	3 739
	Santo Amaro	1 661
	São José do Taquari	916
	Senhora da Conceição da Cachoeira	3 283
	TOTAL	9 599
Freguesias que se devem anexar à vila de Anadia	Vila de Anadia (Santo Antônio da Patrulha)	2 199
	Senhora da Oliveira da Vacaria	845
	Senhora da Conceição do Arroio	1 041
	TOTAL	4 085
	TOTAL DA POPULAÇÃO	36 721

FONTE: Quadro Estatístico e Geográfico da Província de São Pedro Rio Grande do Sul 1868.

NOTA: Em dezembro de 1804, Paulo José da Silva Gama, governador da Capitania do Rio Grande de São Pedro, sugeriu ao Príncipe Regente D. João que fosse mudada a denominação de Rio Pardo para vila do Príncipe e a de Santo Antônio da Patrulha para vila da Anadia, com o objetivo de homenagear o Príncipe Regente e o Ministro do Reino Visconde de Anadia. Nenhuma destas duas sugestões foi adotada.

São muitos os documentos deixados pelos Encarregados da Estatística da Província anteriores ao ano de 1835, principalmente correspondências que explicavam e justificavam seus trabalhos, quer solicitando dados ou enviando formulários, quer pedindo recursos humanos e materiais para a consecução de seus objetivos. Entretanto, são escassas as tabelas e mapas estatísticos disponíveis para esse período.

Várias foram as metodologias utilizadas para o levantamento dos dados na época. Geralmente, o Encarregado realizava levantamentos estatísticos enviando ofício às Autoridades e Empregados Públicos das diversas Freguesias e Distritos do interior, através dos quais solicitava informações, mas que nem sempre eram atendidas, por "não haver obrigatoriedade no fornecimento das mesmas". Os Empregados Públicos eram os Eclesiásticos (Vigários), Civis (Ouvidores) e Militares (Comandantes).

Cabe ressaltar alguns aspectos interessantes da Estatística, referentes ao período anterior à Revolução Farroupilha, que, embora não se tenha o resultado do trabalho empreendido, transmitem a preocupação dos Encarregados.

Em janeiro de 1831, o Encarregado José Pedro Cesar enviou ofício ao Presidente da Província para cientificá-lo das dificuldades encontradas ao longo de seu trabalho de levantamentos estatísticos, pois, além de ele trabalhar praticamente sozinho ou contando com ajudantes por tempo determinado, havia má vontade e desconfiança por parte dos informantes.

NOTA: As diferentes denominações do Estado encontradas nas tabelas, apesar de não ser possível referi-las com datas precisas, são consideradas oficiais, pois foram registradas em documentos e em mapas de autores consagrados e oficialmente reconhecidos.

Um documento, com data de 23 de dezembro de 1833, conta a forma como era realizada a estatística na época.

A mesma era, então, para melhor compreensão dos fatos, subdividida em três partes: Geográfica, Natural e Política para melhor compreensão dos fatos. A aquisição dos dados ou a sua pesquisa eram feitos de forma bastante rudimentar, o que implicava longas e demoradas viagens para se verificar um determinado fenômeno, acarretando a defasagem e o envelhecimento dos dados.

A dificuldade de meios para conseguir os dados, particularmente os geográficos e os relativos à parte natural, deve-se ao fato de haver necessidade de trabalhos muito detalhados, viagens a lugares distantes e de difícil acesso, com despesas consideráveis. Como exemplo, registra-se o fato de que, para se saber qual a temperatura de determinado lugar, havia necessidade de se deslocarem até o local para fazer a verificação da temperatura média, e essa observação deveria ocorrer pelo menos durante 20 anos para que se tivesse certeza do fato, resultando, dessa forma, uma estatística imperfeita, porque, na falta dessa observação direta, era necessário recorrer a obras antigas ou ao conhecimento de alguns cidadãos ilustres da época.

Quanto à parte política, considerada na época a mais importante por ter relação com o fim social, era organizada com certo grau de perfeição, concorrendo para isso a boa vontade do Governo e considerando, nessa parte, que havia a possibilidade de basear a pesquisa em trabalhos anteriores ou ainda na parte histórica de cada lugar.

Outro documento importante é a circular enviada pelo Encarregado José Marcelino da Rocha Cabral, expedida em janeiro de 1834, para fins de Censo, aos Juízes de Paz dos diversos distritos da Província e acompanhada de mapas para serem preenchidos e devolvidos. O Encarregado defrontou-se com iguais dificuldades.

ASSUNTO: Circular enviada pelo Encarregado da Estatística em janeiro de 1834, para fins de Censo

Illmo Sr.

Achando-me encarregado da organização da Statistica da Provincia, como officialmente tera constado a V.S^{a}., para cumprimento dessa importante, e difficil commissão, he mister que V.S^{a}., dentro do seu destricto, satisfaça aos quezitos incluidos nos mappas que acompanhão este officio; e para isso deve mandar chamar os seus Inspectores de quarteirões, e ordenar-lhes que, dirigindo-se a cada hum dos chefes de familias, individualmente indaguem sobre todos os objectos relatados nos ditos mappas; que formem huma relação circunstanciada das pessoas com as declarações das idades, sexos, cores, estados, naturalidades, condições, profissões, officios, e todas as mais que são necessarias para satisfazer aos indicados quezitos, não esquecendo de perguntar, e tomar lembrança sobre o numero de gado que possuem, e a criação que tiverão no anno proximo passado, em cada hum dos generos expecificados no mappa B, assim como a respeito de carretas, e carros, ou outros meios de transporte, e depois que, sommando todas essas relações, prehenchão hum mappa do modelo A., e outro do modelo B., que V.S^{a}. para isso fará copiar, em tantos exemplares quantos forem os Inspectores. Recolhidos que sejão os mappas parciaes dos quarteirões, assignados pelos Inspectores, e acompanhados das relações, de que farão extrahidos (para V.S. se assegurar de sua exactidão), deve lançar o resultado de todos os ditos mappas dos quarteirões nos mappas geraes dos mesmos modelos, que, remetto, en-

enviando-nos immediatamente, pelo correio a esta Villa, firmados com a sua assignatura.

A população deve ser considerada tal qual existia no dia primeiro de Janeiro corrente, perguntando a cada hum dos chefes de familias quantas, e que pessoas compunhão nesse dia à sua familia, sem fazer menção, nem tomar em conta as alterações, que desde então tiverem havido, para mais, ou para menos; porque sō assim se pode calcular com alguma exactidão, qual a população existente, em hum dia dado, e evitar o erro, que entra necessariamente nos recenseamentos feitos em differentes datas. No numero das pessoas de cada familia devem ser tambem contados os soldados de primeira linha, e quaesquer empregados no serviço publico que a ella pertençāo, estando domiciliados na Provincia.

Talvez a maneira mais facil de fazerem os Inspectores o recenseamento serā copiando os modelos dos dous mappas, em numero sufficiente, com a maior largura possivel nos intervallos; e à medida, que forem fazendo as indagações por cada huma das familias, hirem assentando as declarações nas suas respectivas casas, humas abaixo das outras, athe se encherem os intervallos e depois sommarem os mappas cheios para hum sō de cada modelo; mas podem seguir este ou outro methodo, com tanto que se alcance o mesmo resultado, a exactidão, de que depende o sucesso deste importante trabalho. No mapa B, pode fazer acrescentar algumas declarações de proffissões e officios, que não vão mencionados, e as observações convenientes.

Para bom desempenho dessa minha requisição, deve V.S^{a}. possuir-se de que este trabalho he essencialmente necessario ao Corpo Legislativo, para conhecer as necessidades publicas e fazer Leis apropriadas ao estado da Nação; e ao Governo, para poder acertar nos meios de sua execução, ou deparar com as cauzas que embaração e tolhem o seu effeito salutar. E isso mesmo deve V.S^{a}. procurar persuadir aos Inspectores, e recommendar-lhes que fação por mostrar aos chefes de familias, que a verdade e a exactidão, nas suas declarações, não podem ter algum mao resultado, e antes ao mesmo tempo interessão essencialmente ā prosperidade publica, e à sua propria utilidade; que se o receio, de patentearem o que se lhes pergunta, nos tempos do despotismo hera justificado pelas violencias de Ministros arbitrarios, e agentes sem responsabilidade, no tempo prezente esse receio não teria fundamento, sendo a todos conhecido, que jā não podem ter lugar essas violencias, e exacções: porque todos os sacrificios pessoaes, e materiaes do Cidadão, passão necessariamente pela discussão e votação publica dos Representantes do Povo, e são cumpridos por hum Governo e Empregados, responsaveis por seus actos, e interessados na publica prosperidade; e finalmente porque as pessoas e os direitos tem nas Instituições a mais segura garantia. O impresso, que com este remetto, e no qual são demonstradas a necessidade e as vantagens da Statistica, pode concorrer para o fim que em nome do serviço Publico lhe recommendo.

Resta lembrar-lhe que sendo muito possivel, e athe muito commum, que cidadãos, nos quaes abundam o zelo pelo bem geral, e inteira capacidade para o exercīcio da justiça de Paz, por suas occupações e pelo nenhum uso destes trabalhos, não sejão versados em materias dessa natureza, se V.Sa. estiver nesse caso, o bem publico exige que recorra as pessoas ilustradas, que tiver a possibilidade de consultar; e que empregue todos os meios a seu alcance para que o trabalho venha com a possivel exactidão. Deus guarde a V.S^{a}. — Rio Grande, de janeiro de 1834.

Ao Ilmo. Sr. Juiz de Paz do ... destricto de .....

Encarregado da Statistica da Provincia.

Mappa da população classificada por côres, sexos, naturalidades, condições, estados e idades do, 1º de janeiro de 1834.

Districto de Paz . . . . . Termo da Villa . . . . Comarca de		De 0 = athe 10 annos	De 10 a 20			De 20 a 30			De 30 a 40			De 40 a 50			De 50 a 60			De 60 a 70			De 70 a 80			De 80 a 90			De 90 a 100			Somas, cores naturalidades, sexos e condições
			Solteiros	Casados	Viuvos	Solteiros	Casados	Viuvos	Solteiros	Casados	Viuvos	Solteiros	Casados	Viuvos	Solteiros	Casados	Viuvos	Solteiros	Casados	Viuvos	Solteiros	Casados	Viuvos	Solteiros	Casados	Viuvos	Solteiros	Casados	Viuvos	
Brancos	Nacionaes do sexo masculino																												
	Nacionaes do sexo Feminino																												
	Estrangeiros do sexo masculino																												
	Estrangeiros do sexo Feminino																												
Indios	Do sexo masculino																												
	Do sexo Feminino																												
Pardos	Livres do sexo masculino																												
	Livres do sexo Feminino																												
	Escravos do sexo masculino																												
	Escravos do sexo Feminino																												
Negros	Livres do sexo masculino																												
	Livres do sexo Feminino																												
	Escravos do sexo masculino Africanos																												
	DiThos, nascidos no Brasil																												
	Escravos Africanos																												
	DiThos nascidos no Brasil																												
Sommas por estados e idades																													

Mappa dos nascimentos, obitos e cazamentos com classificação das côres, sexos, e idades, na Freguesia de . . .

Nascimentos do 1º de Janeiro de 1833 até o 1º de Janeiro de 1834				Obitos do 1º de Janeiro de 1833 até o 1º de Janeiro de 1834										
				de 1 á 10	de 11 á 20	de 21 á 30	de 31 á 40	de 41 á 50	de 51 á 60	de 61 á 70	de 71 á 80	de 81 á 90	de 90 á 100	de 100 para cima
Brancos	Do sexo masculino	Legitimos	Ilegitimos											
	Do sexo Feminino													
Indios	Do sexo masculino													
	Do sexo Feminino													
Pardos	Livres do sexo masculino													
	Livres do sexo Feminino													
	Escravos do sexo masculino													
	Escravos do sexo Feminino													
Negros	Livres do sexo masculino													
	Livres do sexo feminino													
	Escravos do sexo masculino													
	Escravos do sexo feminino													
Sommas														

Cazamentos do 1º de janeiro de 1833 até o 1º de janeiro de 1834
Brancos
Pardos Livres
Pardos escravos
Negros Livres
Negros escravos
Brancos com mulheres de côr, ou viceversa
Brancos com mulheres negras, ou viceversa
Pardos com mulheres negras, ou viceversi
Somma

Mappa da população, considerada por classes, profissões, artes, e officios, no Districto de . . .

Profissões	Naturalidades		Artes liberaes e officios mecanicos	Pessoas Pertenssentes ao Império comprehendidos os escravos			Estrangeiros			Observações
	Nacionaes	Estrangeiros		Mestres	officiaes	Aprendises	Mestres	officiaes	aprendises	
Clerigos Siculares			Desenho							
Clerigos Vigulares			Pintura							
Empregados públicos pagos pelo Estado			Architetura							
Estancieros			Escultura							
Proprietários de bens rusticos e urbanos			Musica							
Indivíduos que vivem de rendas			Dança							
Individuos que unem alguns trabalhos as suas rendas			Ourives de ouro e prata							
Capitalistas que vivem de premios			Relojoeiros							
Comerciantes			Carpinteiros							
Caixeiros e empregados do comércio			Pedreiros							
Bachareis Formados			Marcineiros							
Advogados			Calafates							
Médicos			Funileiros e latoeiros							
Cirurgiões			Alfaiates							
Boticarios			Çapateiros							
Criador de servos			Chapeleiros							
Mendidos			Coveiros							
			Ferreiros e serralheiros							
Somma			Somma							

Statistica dos objectos materiaes no Districto de . . .

Aldeãs e Arraiaes				Gado Caprino existente		
Fogos				Carros e carretas		
Gado Vacum existente				Medidas de trigo na ultima colheita		
Criação do ditto no anno pº pº				Dittos de cevada		
Gado cavalar existente				Dittos de milho		
Gado ovelhum existente						

Tabella dos objectos sobre os quaes se pedem esclarecimentos as Camaras municipaes para a Statistica da Provincia.

- **Estabelecimentos Publicos**
  - De fundos particulares dessa Camara
  - De recreio
  - De justiça e de correção
  - Literarias
  - Seminarios
  - Casas de educação
  - Aulas pagas pelo Estado
  - Aulas particulares
  - Conventos
  - Recolhimentos
  - Confrarias
  - Colegiados
  - Hospitaes
  - Etc., Etc., Etc., . . .

  Para cada um destes estabelecimentos:
  - Número de cada um destes estabelecimentos
  - Anno da sua fundação
  - Quem foi o seu fundador ou instituidor
  - Qual a sua instituição e organização
  - Fundos applicados a sua mantenção
  - Rezultado da sua administração
  - Sua utilidade
  - Número de indeviduos respectivos

- **Expostos**
  - Seu nº actual no Municipio com a classificação de idades, sexos, e cores.
  - Quantos forão recebidos no anno P.P.
  - Quantos morerão
  - Que despeza tem custado a sua criação no mesmo anno.

- **Manufacturas**
  - Do reino animal
    - De lã
    - De seda
    - De chapeos
    - De cortir
    - De cal
    - etc, etc,
  - Do reino vegetal
    - De linho
    - De canamo
    - De algodão
    - De papel
    - De assucar
    - De tabaco
    - De destilar
    - etc, etc,
  - Do reino Mineral
    - Cazas de fundição
    - Cazas de fundição de cobre
    - Cazas de fundição de chumbo
    - Fornos de cal
    - Olarias de louça
    - Olarias de tijolo e telha
    - etc, etc, etc., . . .

- **Construção Naval**
  - Quantos estaleiros ha, se são do Estado ou particulares
  - Número de pessoas que trabalhão em cada um
  - Que qualidade de embarcaçoens constroem, e quantas annualmente.

- **Pezos e Medidas**
  - Se são iguaes em todo o território
  - Qual seja a differença havendo-a e que relação tem para mais ou para menos com as das outras Comarcas ou districtos, e para com os padroens da corte, declarando quanto excedem ou lhes falta.

- **Rendas Municipaes**
  - A quanto amontão
  - Suas origens
  - Se houve deficit ou sobras em cada um dos annos desde a organização da Camara Municipal

- **Estradas**
  - Onde começão e terminão seo comprimento en legoas
  - Sua direção
  - Em que estado se achão
  - De que meios se uza para as concertar, e conservar e a cargo de quem está o concerto.

- **Pontes**
  - Sua situação
  - Construção
  - Seu estado

Em um dos ofícios recebidos em resposta à Circular, o Encarregado foi severamente insultado, ao mesmo tempo em que o Juiz de Paz se negara a fornecer-lhe gratuitamente as respostas solicitadas. O Encarregado remeteu sua queixa ao Presidente da Província e ao Conselho de Administração, informando-lhes que aquele ofício que o insultava era, também, levado ao conhecimento do público, para que todos reconhecessem as dificuldades encontradas para a obtenção das informações necessárias aos levantamentos estatísticos.

Ofício do Encarregado da Estatística da Província ao Presidente da Província, em 31 de julho de 1834

" .....

Primeiramente, a palavra gratificação de q. Vossa Excelência usa no seu officio, não marca bem claramente o destino, e applicação da quantia designada, por que por sua propria significação parece ser huma remuneração dos meus trabalhos pessoães, nada declarando a respeito das avultadas despezas de secretaria, viagens, e outras muitas, que a commissão suppoem, como V. Excia. conhece, deixa em duvida, se aquella quantia he tambem destinada para todas as ditas despezas; e n'esta ultima hippothese sou obrigado a prevenir a Vossa Excelência de que occupando, e excedendo esta commissão todas as minhas faculdades, tolhendo-me o exercer a minha profissão, que me dava hum dobrado lucro, com menos trabalho, e menos responsabilidade, exigindo despezas consideraveis, que podem até exceder a gratificação, ficarei destituido dos meios de existir, e serei talvez forçado a não poder continuar os meus tenues serviços n'este objecto a pezar dos meus vivos dezejos, do sentimento de gratidão, e das fortes sympathias que me ligão ao Paiz, e me fazem interessar na sua prosperidade.

Por outra parte pelo officio que remeto em publica forma vera Vossa Excelência e o Exmo. Conselho Administrativo /e já o terão visto publicado pela imprensa/ que hum Juiz de Paz d'essa Capital deu hum notavel exemplo de desprezo das ordens da Prezidencia, recuzando-se a satisfazer quaesquer exigencias minhas, e ao mesmo tempo stigmatizando-me com insultantes epithetos, e graves e calumniosas imputaçoens; e bem que eu despreze a injuria, porque partindo de hum individuo he sobejamente compensada pela honra que em todas as occazioens me tem feito o Exmo. Conselho Administrativo, V. Excia., seus Antecessores e quase todas as Authoridades da Provincia, e pelo geral e bom acolhimento de muitos cidadoens distinctos e benemeritos, e de todos os Brasileiros, que tenho tractado; com tudo, o facto em si importa a paralização de hum trabalho que deve ser simulthaneo em todos os pontos da Provincia; e como exemplo, que, sem baixeza da expressão, e mais decentemente já foi seguido por mais dous Juizes de Paz, pode chegar a frustrar completamente o meu zelo, e exforços, se a Prezidencia não occorrer com a sua authoridade, fazendo cumprir as suas ordens, e obstando a que se reputão excessos tão deprimentes para a mesma Prezidencia, e para a Naçao, e tão damnosos ao desenvolvimento do espirito publico, que he o unico meio de levar a effeito trabalhos de semelhante natureza, e tão indispensaveis para a marcha da Administração.

Rogo pois a V. Excia. leve essa difficuldade, e tudo quanto deixo ponderado, ao conhecimento do Exmo. Conselho Administrativo para deliberar a respeito, como em sua sabedoria julgar conveniente, e justo; e me faça comunicar as suas deliberaçõens, para me servirem de regra de conducta.

Deus guarde V. Excelência. Rio Grande, 31 de julho de 1834.

Encarregado da Statistica

58

ASSUNTO: Ofício enviado pelo Juiz de Paz do Distrito do Centro, para o Encarregado da Estatística, em 24 de junho de 1834. Nesse ofício, o Juiz nega-se a dar informações e acusa o Encarregado de pedir que trabalhem para ele gratuitamente. O Encarregado, sentindo-se caluniado, manda puplicar o ofício na íntegra,através da imprensa, assinado e reconhecido oficialmente como autêntico.

PÚBLICA FORMA

" .....

"Contendo o seu officio duas partes responderei á primeira, que no meu regimento não encontro artigo algum, que me dê a faculdade de constranger ao meu Escrivão para que faça gratuitamente semelhante serviço; e muito principalmente tendo Vossa Mercê recebido já da Thesouraria da Provincia, para despender com a Statistica, dous contos e quatrocentos mil reis, o que me faz persuadir, que Vossa Mercê, nutrindo em seu coração a má fé, o dôlo, ou a esperteza, pertende locupletar-se e fazer trabalhar gratis aos Brasileiros, em quanto Vossa Mercê, escarnecendo com seus patricios papeletas a simplicidade d'ellas procura, como aventureiro, desfrutar em santo repouso o dinheiro da Nação Hospitaleira, que injustamente o elegeo para um Emprego de tanta importância com escandalosa exclusão de seus queridos filhos; e ainda assim se atreve Vossa Mercê a incommodar aos Juízes de Paz Brasileiros, a fim de mandarem fazer de graça o serviço de que Vossa Mercê está encarregado, e para o qual a Nação já lhe entregou dinheiro para semelhante despeza.
Responderei agora terminantemente a ultima parte de seu officio, que o Juiz de Paz do Centro desta Cidade, Cidadão Brasileiro, e livre julga indecoroso cumprir o officio de um forasteiro galego ou português, escravo do absoluto Miguel ou de Pedro Panaca de execravel recordação e por isso espero que Vossa Mercê deixe de fazer officios e, em desempenho de seus deveres, encarregue, á sua custa, pessoas brasileiras que se empreguem nos trabalhos da Statistica, pois de boa vontade lhes facilitarei todos os esclarecimentos percisos para o aperfeiçoamento de tão interessante serviço.

Deus guarde a Vossa Mercê. = Porto Alegre, vinte e quatro de junho de mil oitocentos e trinta e quatro ="

No período de 1835 a 1845, a irrupção da Revolução Farroupilha trouxe uma paralisação nos serviços estatísticos, pois as atenções e interesses estavam naturalmente voltados para assuntos referentes à revolução, bem como aos armamentos e artigos bélicos.

Somente em 1846, com a nomeação do Conselheiro Antônio Manuel Corrêa da Câmara para reconduzir os trabalhos estatísticos da Província, foram realizadas novas investidas nessa área.

Um exemplo desse empreendimento é o Quadro da População Nacional Livre da Província de São Pedro do Rio Grande do Sul, em 1846, organizado pelo Encarregado da Estatística, segundo as listas paroquiais e de delegados da mesma Província.

Resumo dos Quadros da População por Delegados no ano de 1846

	Brancos			Indígenas			Pretos Libertos			Pretos Escravos			Pardos Libertos			Pardos Escravos			Estrangeiros
	Sexo Masculino	Sexo Feminino	Total	Sexo Masculino	Sexo Feminino	Total	Sexo Masculino	Sexo Feminino	Total	Sexo Masculino	Sexo Feminino	Total	Sexo Masculino	Sexo Feminino	Total	Sexo Masculino	Sexo Feminino	Total	Total
São José do Norte	798	935	1 733																
Bagé	1 157	1 131	2 288				4	4	8	638	570	1 208							
Jaguarão	350	362	712				1	1	2	234	177	411				9	7	16	112
Povo Novo	701	819	1 520																
Cangussú	293	310	603	16	13	29	18	22	40	203	141	344	61	87	148	4	1	5	
São Gabriel	953	991	1 944							462	364	826							122
Encruzilhada	1 611	1 701	3 312																
Taquary	1 910	1 840	3 750																
Santo Amaro	639	646	1 285	24	40	64	29	37	66	472	401	873	66	97	163	50	59	109	
São Martinho	794	572	1 366							101	59	160	35	30	65	8	8	16	
São Domingos das Torres	616	635	1 251	2	1	3				2	4	6				4	4	8	105
N.S. da Conceição do Arroio	784	895	1 679																
Viamão	1 928	1 996	3 924																
N.S. das Dores ..	673	525	1 198																
Districto de Cahy	161	169	330																
Somma	13 308	13 527	26 895	42	54	96	52	64	116	2 112	1 716	3 828	162	214	376	75	79	154	339

QUADRO da população nacional livre da provincia de S. Pedro do Rio Grande do Sul em 1846, organisado pelo encarregado da Statistica, segundo as listas parochiaes e de delegados da mesma provincia.

MUNICIPIOS.	DISTRICTOS.	Sexo masculino.	Sexo feminino.	Total da população.
Porto Alegre.	1º Districto da cidade de Porto Alegre	3303	3449	6752
	2º Districto da cidade de Porto Alegre	2602	3001	5603
	1º Districto da freguezia d'Aldêa	397	410	807
	2º Districto da freguezia d'Aldêa	641	798	1439
	3º Districto da freguezia d'Aldêa	407	414	821
	Districto do Sul da freguezia de Viamão	1886	2372	4258
	Districto do Norte da freguezia de Viamão	1475	1618	3093
	Freguezia de Belem	355	450	805
	Freguezia das Pedras Brancas	257	246	503
	Freguezia da Barra	189	205	394
	Freguezia de S. João Baptista	699	589	1288
	Freguezia de Nossa Senhora das Dôres de Camaquam	1343	1224	2567
	Somma.	13554	14776	28330
S. Leopoldo.	Districto da villa de S. Leopoldo	3367	3302	6669
	Districto de Sant'Anna do Rio dos Sinos	936	871	1807
	Somma.	4303	4173	8476
Santo Antonio da Patrulha.	Districto da villa de Santo Antonio da Patrulha	2281	2450	4731
	Districto da freguezia das Torres	677	696	1373
	Districto da freguezia de Nossa Senhora da Conceição do Arroio	784	895	1679
	Districto da freguezia de Nossa Senhora da Oliveira da Vaccaria	1031	1082	2113
	Districto da freguezia de S. Francisco de Paula de Cima da Serra	587	487	1074
	Districto da freguezia de Maquiné	335	265	600
	Districto da freguezia de Miraguaia	417	340	757
	Somma.	6112	6215	12327
Triumpho.	1º Districto da villa do Triumpho	492	611	1103
	2º Districto da villa do Triumpho	506	492	998
	3º Districto da villa do Triumpho	203	200	403
	4º Districto da villa do Triumpho	367	370	737
	5º Districto da villa do Triumpho	248	307	555
	1º Districto da freguezia de Santo Amaro	704	824	1528
	2º Districto da freguezia de Santo Amaro	674	682	1356
	Freguezia de Taquary	1035	1328	2363
	Somma.	4229	4814	9043
S. José do Norte.	Districto da villa de S. José do Norte	689	522	1211
	Districto da freguezia do Estreito	161	358	519
	Freguezia de S. Luiz de Mostardas	775	1093	1868
	Somma.	1625	1973	3598
Piratiny.	1º Districto da villa de Piratiny	757	779	1536
	2º Districto da villa de Piratiny	468	493	961
	3º Districto da villa de Piratiny	281	239	520
	4º Districto da villa de Piratiny	374	369	743
	1º Districto da freguezia de Cangussú	526	485	1011
	2º Districto da freguezia de Cangussú	384	370	754
	3º Districto da freguezia de Cangussú	388	430	818
	1º Districto do curato do Serrito de Cangussú	387	367	754
	2º Districto do curato do Serrito de Cangussú	281	309	590
	Districto da villa de Bagé	1655	1263	2918
	Somma.	5501	5104	10605
Cruz Alta.	1º Districto da villa do Espirito Santo da Cruz Alta	840	864	1704
	2º Districto de S. Martinho	944	489	1433
	3º Districto da capella da Soledade	728	544	1272
	4º Districto do Passo Fundo	577	606	1183
	5º Districto da Palmeira	594	517	1111
	6º Districto de S. Miguel	357	432	789
	Somma.	4040	3452	7492
Missões.	Districto da villa de S. Borja	1094	1325	2419
	Districto da Cruz de Itaquy	1047	692	1739
	Districto de Camaquam	673	1009	1682
	Districto de S. Francisco de Assis	285	379	664
	Districto de S. Xavier	423	204	627
	Somma.	3522	3609	7131
Caçapava.	Districto da villa de Caçapava	2496	2654	5150
	Districto de S. João	457	456	913
	Districto das Lavras	1436	1269	2705
	Districto de Sant'Anna da Boa Vista	624	684	1308
	Districto da villa de S. Gabriel	1057	1020	2077
	Somma.	6070	6083	12153
Rio Pardo.	Districto da cidade do Rio Pardo	520	591	1111
	Districto do Coito	395	643	1038
	Districto da Cruz Alta	366	833	1199
	Districto de S. José do Patrocinio	567	630	1197
	Districto de Sant'Anna	865	864	1729
	Districto da Serra de Botucarahy			
	Districto da freguezia da Encruzilhada	1432	1811	3243
	Somma.	4145	5372	9517
Cachoeira.	1º Districto da villa da Cachoeira	738	1017	1755
	2º Districto de Ipequery	410	359	769
	3º Districto de S. Raphael	373	379	752
	1º Districto da freguezia de Santa Maria da Bocca do Monte	521	590	1111
	2º Districto do Pau Fincado	637	546	1183
	Somma.	2679	2891	5570
Rio Grande.	Districto da cidade do Rio Grande	3338	1517	4855
	Districto do Povo Novo	610	820	1430
	Districto de Tahim	762	671	1433
	Somma.	4710	3008	7718
Jaguarão.	1º Districto da villa de Jaguarão	1075	888	1963
	2º Districto da villa de Jaguarão	423	408	831
	1º Districto da freguezia de Nossa Senhora da Graça do Arroio Grande	577	590	1167
	2º Districto da freguezia de Nossa Senhora da Graça do Arroio Grande	238	225	463
	Districto do Herval	641	506	1147
	Somma.	2954	2617	5571
Pelotas.	1º Districto da cidade de Pelotas	1977	1582	3559
	2º Districto da cidade de Pelotas	922	748	1670
	Districto do Serro da Buena			
	Districto do Boqueirão	602	597	1199
	Somma.	3501	2927	6428
Alegrete.	Districto da villa de Alegrete	4143	4282	8425
	Districto da villa de Uruguayana	2724	1555	4279
	Districto do Rosario			
	Districto de Opacarahy	575	608	1183
	Districto da freguezia de Sant'Anna do Livramento			
	Districto de Ibirocay			
	Districto do Jarão			
	Somma.	7442	6445	13887
	Total	74387	73459	147846

ADDENDA.	
Transporte	147846
População brasileira livre vinda do Estado Oriental e estabelecida no paiz	12500
Corpo de policia	351
Guarda nacional em destacamento 1º, 4º, 6º, 7º corpo	913
Artilharia	264
2º Batalhão de fuzileiros	7
3º Batalhão de fuzileiros	3
4º Batalhão de fuzileiros	2
6º Batalhão de fuzileiros	1
7º Batalhão de fuzileiros	3
8º Batalhão de fuzileiros	43
2º Batalhão de caçadores	3
5º Batalhão de caçadores	10
7º Batalhão de caçadores	7
8º Batalhão de caçadores	3
2º Regimento de cavallaria ligeira	494
3º Regimento de cavallaria ligeira	316
4º Regimento de cavallaria ligeira	292
	163058

A exemplo de Humboldt calculando a população do México, e de Balbi, a de Portugal, e de outros muitos: tomo 1/10 da população dada neste quadro, pelo número dos habitantes omitido, ou que não comprehenderão as listas parochiaes, e de delegados, como pela população dos districtos de Botucarahy, Serro da Buena, Sant'Anna do Livramento, do Rosario, Ibirocay e Jarão, que em nenhuma d'essas listas se acha. 16305

Total da população corrigida 179363

Admittindo sómente, 3000 brasileiros grandes e pequenos proprietários de terras estabelecidas no Estado Oriental, e que hoje se achão nesta provincia; e contando para cada um delles mais tres individuos livres de familia, isto é, a respectiva mulher, um filho e o capataz, teremos 12000 livres, que entrão no precedente calculo, sem contar os numerosos aggregados de ambos os sexos em cada uma das propriedades supraditas. Dos proprietarios, poucos são os que não possuem terras nesta provincia, para onde constantemente fazem vir o gado, que podem retirar dos seus estabelecimentos orientaes; bem resolvidos, ao que parece, a não abandonarem-se inteiramente para o futuro ás contingencias desagradaveis a que estão sujeitos os estrangeiros naquelle paiz. O crescido número dos peticionarios (provavelmente da classe dos aggregados) que ultimamente requererão á nossa Assembléa Provincial uma capella, e terrenos para domiciliarem-se nas circumvizinhanças de D. Pedrito vem em apoio desta minha opinião. Como quer que seja, os proprietarios acima mencionados sempre forão considerados pelo governo geral subditos do imperio, e filhos desta provincia; nem elles se tem em outra conta. Durante a passada revolução ou pertencesse aos legaes ou aos republicanos, cada um concorria já com seus dinheiros, já com suas pessoas e dependentes em pró do respectivo partido. Consideral-os como parte componente da população actual, na posição e circunstancias em que elles se achão, não é certamente exagerar, nem favorecer aquella cifra. – Quanto a mim, a população livre brasileira até 1845 residente no Estado Oriental não devia descer de 25000 individuos: O meu calculo a reduz a menos de metade; e certo que esta cifra não é excessiva.

CALCULOS, COMPARAÇÕES, OBSERVAÇÕES, E ADDIÇÕES DA STATISTICA.

O total da população livre da provincia dado pelo quadro precedente, e ainda corrigido pelas comparações infra indicadas aproxima-se da verdade, quanto o permittirão os diminutos, informes elementos, de que pude dispôr para organisa-lo, e póde-se assegurar affoutamente, que não só não pecca elle por exagerado, como que inquestionavelmente se provaria achar-se mui áquem da cifra real da população actual; se fossem, como deverião sê-lo, mais regulares, exactas, ou verídicas as listas, sobre que aquelle total foi calculado.

Em identicas circumstancias se acharão a tal respeito Humboldt organisando a população da Nova Hespanha, Balbi a de Portugal, e aqui mesmo o mui experiente author das Memorias Economo-Politicas da Provincia; e todos elles mais ou menos soccorrerão-se ao expediente de que lanço mão, para sahir, a grão custo, do quasi inextricavel labyrintho, que nos deparão relações inficis, diminutas, e sobremodo disparatadas.

Sempre que pelas listas dos parochos me foi possivel produzir a população por meio dos obitos e nascimentos, empreguei para conseguil-o os coefficientes adoptados nos Ensaios; quando me faltavão os nascimentos, eu os achava pela relação e proporção, que com elles tem os casamentos; e na defficiencia total de obitos recorria ainda aos casamentos, que, dando-me o numero dos nascidos, concluia delles o dos obitos que me faltavão, pela razão entre estes ultimos, que um termo medio me dava. Não poucas vezes aconteceu, que as listas parochiaes carecessem (durante um certo periodo de annos) assim do numero dos obitos, como do dos nascidos, e de casamentos em alguns desses mesmos annos, deixando assim interrupta a serie dos meus calculos sobre a população buscada; força era então recorrer as relações civis, ou de delegados, já das apresentadas ao Exm.º Governo da Provincia, já das que ao encarregado da Statistica tinhão sido dirigidas pelos mesmos delegados, com designação de sexo; desta mesma população comparada com a que immediatamente resultava da parochia defficiente deduzia-se á força de calculos trabalhosos e difficeis.

Faltando-me a lista dos fogos para 1846 nada poderei dizer a respeito, e menos assignar o numero de habitantes correspondente a cada um. De nada póde servir-nos a relação de 1845, tirada á pressa, e com a maior inexactidão.

Quadro da população livre por districtos, da provincia de S. Pedro em 1847, apresentado ao Exm.º Governo da Provincia pelas autoridades locaes.

MUNICIPIOS.	DISTRICTOS.	SEXO MASCULINO.												SEXO FEMININO.												TOTAL.
		Até 10 annos.	Até 20 annos.	Até 30 annos.	Até 40 annos.	Até 50 annos.	Até 60 annos.	Até 70 annos.	Até 80 annos.	Até 90 annos.	Até 100 annos.	Até 110 annos.	Somma.	Até 10 annos.	Até 20 annos.	Até 30 annos.	Até 40 annos.	Até 50 annos.	Até 60 annos.	Até 70 annos.	Até 80 annos.	Até 90 annos.	Até 100 annos.	Até 110 annos.	Somma.	
Porto Alegre.	1º Districto da cidade de Porto Alegre	607	565	439	370	296	165	64	29	5	1		2541	593	637	611	377	251	117	48	15	3	1		2653	5194
	2º Districto da cidade de Porto Alegre	571	376	264	269	230	174	63	26	7	1		2001	559	588	459	332	215	96	36	16	6	1		2308	4309
	1º Districto da freguezia d'Aldêa	163	53	33	31	28	23	13	3		1		348	121	91	64	36	25	17	3	2				359	707
	2º Districto da freguezia d'Aldêa	228	95	54	60	46	34	28	7	8	1		561	195	178	124	74	62	28	22	7	4	5		699	1260
	3º Districto da freguezia d'Aldêa	127	78	61	28	19	26	12	4	1			356	105	90	82	29	28	16	7	2	3			362	718
	Districto do lado do Sul da freguezia de Viamão	248	103	64	69	38	43	22	8	3	1		599	217	247	112	73	46	33	15	6	2	2		753	1352
	Districto do lado do Norte da freguezia de Viamão	173	88	64	45	37	33	17	7	4			468	142	149	86	56	34	29	12	6				514	982
	Districto da freguezia de Belém	125	56	41	34	34	21	24	6	4			345	136	107	80	55	31	16	18	5	1		1	450	795
	Districto da freguezia das Pedras Brancas	65	46	41	24	26	17	7	5	1			232	61	68	37	24	12	10	9	4	1			227	459
	Districto da freguezia da Barra	66	51	21	14	19	11	6	1				189	57	55	33	24	12	12	4					197	386
	Districto da freguezia de S. João Baptista	229	140	98	68	56	44	21	6	3			665	207	164	110	51	42	22	11	4	1			612	1277
	Districto da freguezia de Nossa Senhora das Dôres de Camaquam	124	87	63	30	18	27	5	5	1			360	101	81	43	29	33	7	6	1				301	661
S. Leopoldo.	Districto da villa de S. Leopoldo	979	702	405	251	286	227	144	31	21			3046	938	765	440	251	193	177	126	36	16	1		2943	5989
	Districto da freguezia de Sant'Anna do Rio dos Sinos	366	178	161	87	57	30	7					878	312	242	150	82	60	47	14	3	1			911	1789
Santo Antonio.	Districto da villa de Santo Antonio da Patrulha	444	130	106	109	107	59	40	26	12			1033	366	224	176	116	95	63	44	20	14			1118	2151
	Districto da freguezia das Torres	231	90	80	67	60	44	23	6	2			603	208	205	100	61	53	30	11	6	2			676	1279
	Districto da freguezia de Nossa Senhora da Conceição do Arroio	263	158	103	77	67	62	27	13				770	261	185	136	106	79	49	22	14	4			856	1626
	Districto da freguezia de Nossa Senhora da Oliveira da Vaccaria	439	160	140	99	98	64	30	6	1	1		1038	383	301	157	103	52	51	12	4		1		1064	2102
	Districto da freguezia de S. Francisco de Paula de Cima da Serra	291	64	73	25	44	23	16	11	1			548	162	134	77	40	36	26	17	3	3			498	1046
	Districto da freguezia de Maquiné	58	57	30	21	20	13	12	3	1			225	59	62	40	26	15	17	2	1	2			224	449
	Districto da freguezia de Miraguaya	81	55	42	21	24	13	5	6				247	71	84	50	30	22	9	5	4	1	2		278	525
Triumpho.	1º Districto da villa do Triumpho	171	105	61	57	47	32	14	1	1			489	160	156	101	66	65	30	23	5	1			607	1096
	2º Districto da villa do Triumpho	164	111	68	58	41	38	11	8	4			503	153	130	86	59	39	15	4	2	1			489	992
	3º Districto da villa do Triumpho	61	29	33	28	24	13	6	5	3			202	58	35	41	18	35	4	6	1	1			199	401
	4º Districto da villa do Triumpho	139	60	38	37	22	18	10	7	2	2		365	118	93	55	40	32	14	8	2				368	733
	5º Districto da villa do Triumpho	84	46	41	26	19	16	11	3	1			247	106	72	57	31	16	12	4	4	3			305	552
	1º Districto da freguezia de Santo Amaro	283	122	82	53	60	49	28	16	8			701	264	206	132	78	65	47	14	9	5			820	1521
	2º Districto da freguezia de Santo Amaro	238	156	92	64	45	45	20	6	5			671	224	179	116	73	53	15	9	8				677	1348
	Districto da freguezia de Taquary	444	206	124	112	77	77	35	16	7			1098	380	344	194	128	103	59	24	11	2			1245	2343
Norte.	Districto da villa de S. José do Norte	137	85	98	96	55	42	18	2				533	97	87	108	70	55	25	6	2				450	983
	Districto da freguezia do Estreito	80	26	23	14	18	25	8	6	1	1		204	65	70	58	34	26	29	11	6	3			302	506
	Districto da freguezia de Mostardas	205	71	64	41	41	40	22	12	5			501	197	139	137	66	59	29	18	13	2			660	1161
Piratiny.	1º Districto da villa de Piratiny	294	131	112	76	66	44	25	3	2			753	225	194	140	78	62	47	18	8	1	2		775	1528
	2º Districto da villa de Piratiny	159	71	91	54	41	29	8	10	2			465	127	159	83	48	35	22	10	3	3			490	955
	3º Districto da villa de Piratiny	127	46	27	34	12	18	10	5				279	107	46	49	18	7	5	4	1	1			238	517
	4º Districto da villa de Piratiny	158	68	43	41	23	21	10	6	1	1		372	156	64	67	38	22	14	4	2				367	739
	1º Districto da freguezia de Cangussú	201	103	92	51	36	20	11	5	1	1	1	522	163	124	99	44	29	16	2	5				482	1004
	2º Districto da freguezia de Cangussú	141	79	55	39	29	20	13	3	3			382	127	84	60	44	26	11	12	2	1	1		368	750
	3º Districto da freguezia de Cangussú	134	79	47	47	31	21	22	3	2			386	142	114	66	48	28	19	8	2	1			428	814
	1º Districto do Curato do Serrito de Cangussú	158	68	39	30	18	22	10	8	6	3		382	127	82	60	43	20	24	5					361	743
	2º Districto do Curato do Serrito de Cangussú	110	47	35	39	20	11	12	2				276	84	86	61	28	22	14	6	3				304	580
	Districto da villa de Bagé	501	251	268	242	163	83	28	18	6	3		1553	474	333	230	154	90	39	19	10	6	1	1	1357	2910
Cruz Alta.	1º Districto da villa do Espirito Santo da Cruz Alta	249	37	55	50	64	42	16	10	2			526	201	124	76	67	44	15	6	5				538	1064
	2º Districto de S. Martinho	297	102	30	283	47	31	11	12	16			829	170	143	97	73	47	37	19	9	1			602	1431
	3º Districto da capella da Soledade	296	74	79	73	68	30	44	1		1		666	215	146	94	65	37	10	4	2	1			574	1240
	4º Districto do Passo-Fundo	223	70	110	84	46	25	11	3				572	233	144	112	53	20	10	8	7				587	1159
	5º Districto da Palmeira	230	74	65	86	60	31	14	1	1			562	193	141	98	49	32	5	4	2				524	1086
	6º Districto de S. Miguel	172	46	53	24	36	24	4	6			1	366	170	92	56	35	26	16	6	1	1	1		404	770
Missões.	Districto da villa de S. Borja	341	173	191	166	142	78	35	11	5			1142	398	294	226	134	109	54	24	16	2	1		1258	2400
	Districto da Cruz Iaquy	326	202	147	125	89	37	12	7	3			948	153	283	131	112	57	23	9	3				771	1719
	Districto de Camaquam	349	98	55	102	60	53	24	8	2			751	177	229	138	92	39	28	12	4				919	1670
	Districto de S. Francisco de Assis	136	69	28	40	12	10	2	1				298	99	112	42	36	35	9	6	4	2			345	643
	Districto de S. Xavier	142	45	42	35	41	31	17	4	3			360	65	60	37	39	29	14	6	1				251	611
Caçapava.	Districto da villa de Caçapava	231	76	57	101	72	49	47	21	7	1		662	205	203	130	84	49	45	14	6	3	2		741	1403
	Districto de S. João	154	87	69	43	35	26	26	5	2			447	164	99	82	39	33	16	12	2				447	894
	Districto das Lavras	449	279	231	163	122	73	25	35	9			1386	415	353	230	140	91	38	21	11	4			1303	2689
	Districto de Sant'Anna da Boa Vista	289	94	80	41	55	30	29	9	8			635	224	164	107	61	59	23	18	7	2			665	1300
	Districto da villa de S. Gabriel	378	189	147	108	121	53	28	13	5			1042	316	219	182	122	88	54	30	10	3			1024	2066
Rio Pardo.	Districto da cidade do Rio Pardo	155	138	61	70	48	42	19	3	2			535	110	145	92	94	59	46	15	8	1	1		571	1106
	Districto do Cotto	151	81	43	39	66	28	19	6	1	1		445	144	126	99	92	44	44	16	4				569	1014
	Districto da Cruz Alta	190	66	46	41	55	49	15	6	4	2		474	222	206	93	80	66	23	9	6	1	2		708	1182
	Districto de S. José do Patrocinio	154	90	59	33	41	21	16	3	4	3		424	155	108	83	41	36	21	6	5	1			456	880
	Districto de Sant'Anna												865												864	1729
	Districto da Serra de Botucaraby																									
	Districto da freguezia da Encruzilhada	341	191	139	100	85	58	38	18	8	6		974	344	289	177	124	87	72	48	7	6	10		1164	2138
Cachoeira.	1º Districto da villa da Cachoeira	286	147	117	84	63	58	27	20	4			806	273	234	165	118	70	45	30	11				946	1752
	2º Districto do Pequery	132	86	67	40	24	25	11	2	2			389	104	105	55	47	26	18	4	3	2			364	753
	3º Districto de S. Raphael	149	68	42	43	33	22	10	3	1			371	119	102	60	42	29	19	3					374	745
	1º Districto da freguezia de Santa Maria da Bocca do Monte	209	113	58	44	30	37	9	29	3	1		533	153	158	79	62	48	30	7	31				568	1101
	2º Districto da freguezia do Pau Fincado	235	96	72	76	65	35	18	7	1			605	210	125	87	68	40	22	2	5		1		560	1163
Rio Grande.	Districto da cidade do Rio Grande	585	571	732	473	231	188	71	19				2870	468	398	453	281	177	113	47	22	1			1960	4830
	Districto do Povo Novo	207	130	89	79	56	37	30	13	7	2	1	651	182	194	145	74	76	40	23	8	12	1	1	756	1407
	Districto de Tahim	259	140	117	66	67	53	16	6	4		1	729	227	197	109	59	53	24	9	3	3			684	1413
Jaguarão.	1º Districto da villa de Jaguarão	279	210	279	141	79	60	14	7				1069	267	268	175	95	47	29	7	1	2			883	1952
	2º Districto da villa de Jaguarão	154	85	64	48	30	23	14	1		1		420	153	110	62	43	22	9	4	1	2			406	826
	1º Districto da freguezia de Nossa Senhora da Graça do Arroio Grande	180	93	105	79	43	35	25	5	4	2	1	572	183	142	120	75	36	22	10	7	1	2	1	585	1157
	2º Districto da freguezia de Nossa Senhora da Graça do Arroio Grande	95	62	24	20	17	12	4	2				236	84	54	29	33	11	7	4	1				223	459
	Districto da freguezia do Herval	192	82	124	87	58	11	13	6	6			597	179	102	112	71	36	11	15	4				530	1127
Pelotas.	1º Districto da cidade de Pelotas	417	380	509	316	186	99	47	15	4	3		1976	387	349	371	226	132	78	36	12				1582	3558
	2º Districto da cidade de Pelotas	250	195	198	104	82	60	20	11	1	1		922	242	210	144	85	36	22	5	3	1			748	1670
	Districto do Serro da Buena																									
	Districto do Boqueirão.	231	113	75	63	49	26	29	9				595	223	144	103	57	30	22	9	4	1			593	1188
Alegrete.	Districto da villa de Alegrete	278	147	184	153	82	42	28	10	2			926	344	242	189	110	57	37	10	6	1			996	1922
	Districto da villa de Uruguayana	721	402	498	372	249	128	41	10	3			2424	574	396	406	252	131	49	17	12	2	1		1840	4264
	Districto da freguezia de Sant'Anna do Livramento																									
	Districto do Rosario																									
	Districto de Opucaraby	218	84	89	78	60	27	15	3		1		575	234	135	114	53	30	14	5	3	4			592	1167
	Districto de Ibirocahy																									
	Districto do Jarão																									
Somma geral		20223	10766	9135	7231	5377	3636	1842	715	257	42	5	59227	17986	14789	10492	6664	4460	2573	1203	515	131	39	4	59770	119882

QUADRO da população de 1848 pelas listas ecclesiasticas.

MUNICÍPIOS.		Numeros.	CASAMENTOS.				BAPTISMOS.					OBITOS.					POPULAÇÃO CALCULADA.
							Livres e libertos.		Escravos.			Livres e libertos.		Escravos.			
			Livres.	Libertos.	Escravos.	Somma.	Masculino.	Feminino.	Masculino.	Feminino.	Somma.	Masculino.	Feminino.	Masculino.	Feminino.	Somma.	
Porto Alegre.	Nossa Senhora da Madre de Deus de Porto Alegre	1	69		2	71	140	140	97	106	483	103	99	111	65	378	15.389.8
	Nossa Senhora das Dôres	2															
	Nossa Senhora do Rosario	3	35	2	2	39	98	88	97	137	420	53	44	59	59	215	11.114.2
	Nossa Senhora da Conceição de Viamão	4	29	1		30	50	51	30	28	159	27	17	17	16	77	4 619.9
	Nossa Senhora dos Anjos d'Aldêa	5	22	1	5	28	70	45	46	27	188	20	24	5	5	54	4 132.8
	Nossa Senhora de Belem	6	17			17	28	25	12	7	72	12	13	8	4	37	1.908 1
	Nossa Senhora das Dôres de Camaquam	7	9		3	12	38	37	19	14	108	8	6	2	3	19	2.134,
	S. João de Camaquam	8															
Triumpho.	Senhor Bom Jesus do Triumpho	9	27	2	3	32	92	92	70	42	296	34	24	8	5	71	6.226.4
	S. José do Taquary	10	24	2	1	27	65	78	43	25	211	22	19	18	18	77	4 964.9
	Santo Amaro	11	8	5	6	19	17	19	12	14	62	9	7	10	6	32	1 645.9
	Capella de S. Jeronymo	12															
S. Leopoldo.	Nossa Senhora da Conceição de S. Leopoldo	13	61			61	118	124	26	11	279	13	5	2	7	27	5 072.9
	Idem do Culto Evangélico Protestante	14	33			33	45	48			93	13	11			24	1.990,
	Idem do Culto Evangélico ao lado occidental do Rio dos Sinos	15	35			35	79	66	1	1	147	13	11			24	2.867.5
	Senhora Sant'Anna do Rio dos Sinos	16															
	Capella de Santa Christina	17															
	Idem de S. José na Picada do Hortencio	18															
Santo Antonio da Patrulha.	Santo Antonio da Patrulha	19	31	6	1	38	108	95	30	31	264	29	36	10	4	79	5.866,
	S. Domingos das Torres	20															
	Nossa Senhora da Conceição do Arroyo	21	24	1	1	26	61	60	13	17	151	14	19	14	21	68	3.810.3
	Nossa Senhora da Oliveira da Vaccaria	22	41		1	49	71	61	7	2	141	7	5	2	2	16	1.110.4
	S. Francisco de Paula de Cima da Serra	23	21	2	1	24	57	62	28	26	173	1	1			2	2 851,1
Rio Grande.	S. Pedro do Rio Grande do Sul	24	55			55	108	83	50	40	281	90	36	106	48	280	10 152.2
	Nossa Senhora das Necessidades do Povo Novo	25	13			13	28	22	11	16	77	22	10	11	5	48	2 208.8
	Nossa Senhora da Conceição da Tahim	26	20			20	87	95	27	31	240	10	9	10	7	32	4:538,4
Norte.	S. José do Norte	27	9			9	21	26	10	11	68	12	7	9	9	37	1:843.1
	Nossa Senhora da Conceição do Estreito	28	3	1		4	11	9	5	5	30	6	6	6	4	22	926 4
	S. Luiz de Mostardas	29	9			9	22	21	14	21	78	10	5	6	9	30	1:866 0
Pirattiny.	Nossa Senhora da Conceição de Pirattiny	30	32	5	1	38	105	123	42	62	332	13	15	16	19	63	6:651.8
	Nossa Senhora da Conceição de Canguçú	31	20		1	21	64	50	21	34	169	8	7	7	2	24	3:225 0
	Nossa Senhora do Rosario do Serrito de Canguçú	32	10			10	41	44	18	19	122	11	10	5	5	31	2:600 9
Pelotas.	S. Francisco de Paula de Pelotas	33															
	Nossa Senhora da Conceição do Boqueirão	34															
	Nossa Senhora da Consolação do Boquete do Serro da Buena	35															
Bagé.	S. Sebastião de Bagé	36	57		1	58	184	185	46	59	474	25	16	6	4	51	8:719.9
	Santo Antonio das Lavras	37															
Jaguarão.	Espirito Santo de Jaguarão	38	39	3		42	111	133	35	23	302	29	31	19	9	88	6:663.1
	Nossa Senhora da Graça do Arroio Grande	39	9		1	10	25	21	14	12	72	9	9	13	8	39	1:948 0
	S. João Baptista do Herval	40	28	2	1	31	127	123	45	42	337	17	8	4	6	35	6:174,5
Rio Pardo.	Nossa Senhora do Rosario de Rio Pardo	41	23	1	3	27	79	81	60	49	269	37	24	19	12	92	6:206,6
	Santa Barbara da Encruzilhada	42	25	4	2	31	53	61	38	42	194	16	18	15	8	57	4:289,6
	S. José do Patrocinio	43	10	2	1	13	16	20	7	6	49	5	3	2	3	13	1:055 1
	Capella de S. Nicoláu	44	4			4	13	5	3	6	27	3	3			6	558 4
Cachoeira.	S. João da Cachoeira	45	65	6	6	77	93	108	35	27	263	24	9	7	15	55	5:371.0
	Santa Maria da Bocca do Monte	46	38	4	1	43	84	86	18	14	202	6	9	6	3	24	3:761,3
Caçapava.	Nossa Senhora da Assumpção de Caçapava	47	30	1	2	33	69	83	21	29	202	12	12	5	4	33	3 940.8
	Sant'Anna da Boa Vista	48	9		1	10	43	36	10	8	97	7	8	2	2	19	1:955.3
Missões	S. Francisco de Borja	49	55		2	57	159	171	9	12	351	14	13	4		31	6:322.2
	S. Patricio de Itaqny	50	8		2	10	41	51	2	1	95	9	6	2		17	1:862.9
	S. Francisco de Assis	51															
S. Gabriel.	S. Gabriel	52	33	2	4	39	80	84	21	14	199	31	20	18	20	89	5:009 3
Alegrete.	Nossa Senhora da Apparecida de Alegrete	53	81		2	83	200	203	45	52	500	18	25	5	5	53	9:182.3
	Sant'Anna do Livramento	54															
Uruguayana.	Uruguayana	55															
Cruz Alta.	Espirito Santo da Cruz Alta	56	35		1	36	53	45	13	9	120	6	4	4	2	16	2:269,2
	Nossa Senhora da Soledade	57															
	Nossa Senhora da Conceição da Apparecida do Passo Fundo	58	11			11	43	59	10	6	118	6	2	1		8	7:077,1
	Capella de S. Martinho	59															
	Somma total		1217	53	58	1328	3197	3019	1161	1138	8513	834	662	573	424	2493	187:082,9

Relação das fábricas que existem na Província de São Pedro do Rio Grande do Sul

MUNICÍPIOS EM QUE SE ACHÃO	AZEITE	EXTRAHIR OLEOS	CORTUME	CORTUME E LOMBILHOS	CHAPEOS	CHARUTOS	ESCULTURA EM MÁRMORE	VELAS	FOGOS DE ARTIFÍCIO	VELAS E SABÃO	CORDAS	FERRARIAS E FUNDIÇÕES	CÔLLA	LOUÇA	QUEIMAR OSSOS	CORTUME E INVERNISAÇÃO	CORTUME E CÔLLA	CERVEJA E VINAGRE	LICORES	POLUORA	VELAS DE CERA	AZEITE D'EGOA	ENGENHO DE SERRAR TÁBOAS	CAIEIRAS	REFINAÇÃO DE ASSUCAR	XARQUEADAS	OLERIAS	TOTAL
PORTO ALEGRE	1		1		5	1		1	5																			14
RIO GRANDE					2	4		4	1	2	1	1	1															15
PELOTAS			2		1			2		3					1	1	1	1	1	1	1	1				38	37	91
TRIUMPHO		1												1														2
TAQUARY			2																				14				4	20
PIRATINY			2																					4			3	9
ENCRUZILHADA			1				1*																	12			6	20
NORTE																									1		2	3
CAÇAPAVA																								2			4	6
S. LEOPOLDO				56	1									3		1		6									6	73
DISTRICTO DAS TORRES			1																								1	2
TOTAL	1	1	9	56	9	5	1	7	6	5	1	1	1	4	1	2	1	7	1	1	1	1	14	18	1	38	63	256

OBSERVAÇÕES: Nos municípios de Porto Alegre, Rio Grande, Triumpho, Taquary e São José do Norte existem Charqueadas, olerias, caieiras, serrarias, e cortumes que não foram contemplados nas relações recebidas das repartições a quem se ordenou á sua remessa. — Os Collectores de Santo Antonio, Jaguarão e Bagé informão não existirem fábricas nos seus districtos, por não comprehenderem neste número Charqueadas, cortumes, olerias, caieiras etc. etc. — No Município de Santa Maria da Boca do Monte existem igualmente fábricas desta natureza, cuja relação não foi apresentada pelo respectivo Collector. — nos Municípios de Santo Antonio e Torres existem igualmente fábricas de fazer aguardente cujo número não se pode mencionar pelo não haver feito os respectivos Collectores. Nas informações do districto da colônia de São Leopoldo não vem igualmente mencionado o número de fábricas de serrar madeiras, fazer aguardente, azeite, mais grãos e farinha de mandioca, que ali existem - nada informarão os Collectores de São Gabriel, Alegrete, Rio Pardo, Cruz Alta, Triumpho, Vacaria, Inspector da Alfândega de Uruguayana, e Recebedor de São Borja. Secretaria do Governo em Porto Alegre. 17 de setembro de 1853.

* Esta fábrica, em favor da qual a Assembléia Provincial decretou um empréstimo 3:000$000 rs. está apenas em princípio.

FONTE: Relatório do Presidente da Província de São Pedro do Rio Grande do Sul. João Lins Vieira Cansansão de Sinimbú, na abertura da Assembléia Legislativa Provincial em 6 de outubro de 1853 — Porto Alegre Typographia do Mercantil, 1853.

NOTA: Esta Tabela é assinada por Antônio José Affonso Guimarães, Secretário do Governo.

É interessante a reprodução do ofício enviado pelo Encarregado José dos Santos Pereira ao Presidente da Província, em 28 de março de 1857, no qual o Encarregado reporta-se ao modo de fazer o censo populacional da Província:

"Illmo. e Exmo. Snr.

"O methodo reconhecido de obter com a maxima exactidão o censo de uma população, é dar listas impressas aos chefes de familia, para elles mesmos as relacionarem: portanto, passo as mãos de Vossa Excelência o encluso modello, que a merecer a aprovação de Vossa Excelência, espero se dignará conseder a impressão de vinte e cinco a trinta mil exemplares.

Deus guarde a Vossa Excelência.

Porto Alegre, 28 de março de 1857.

Encarregado da Statistica

O Inspector de Quarteirão

COMARCA DE

Municipio de
districto
Quarteirão nº

LISTA DE FAMÍLIA

	NOMES	ESTADO	IDADE	NATURALIDADE	PROFISSÃO	OBSERVAÇÕES.
PESSOAS LIVRES						
LIBERTOS						

ESCRAVOS

NOMES	ESTADO	IDADE	NATURALIDADE	PROFISSÃO	OBSERVAÇÕES.

EXPLICAÇÕES

1º A cada família se dará uma lista para encher, e tornara entregar ao Inspector de Quarteirão, pondo na respectiva casa os nomes das pessoas livres, dos libertos e dos escravos, e o seu estado, idade, etc. no lugar competente.

2º Os nomes das pessoas livres devem ser por extenso, isto é, nome e appellido de família.

3º Nas observações se declarará se a pessoa é pertencente à família, ou aggregada.

4º Também se declarará se a pessóa é transeunte, ou reside permanentemente.

5º As listas deverão ser assignadas pela pessóa que servir de chefe da família, seja homen ou Sra.; e rubricadas pelo Inspector do Quarteirão.

População da Provincia no fim do anno de 1858, segundo o mappa tirado pelas listas de familia

DISTRICTOS	LIVRES	LIBERTOS	ESCRAVOS	TODOS	DISTRICTOS	LIVRES	LIBERTOS	ESCRAVOS	TODOS
1º Districto de Porto Alegre	5,946	279	2,120	8,345	Transporte	105,478	3,106	37,116	145,700
2º Districto de Porto Alegre	5,346	299	2,323	7,968	Bagé 5º districto	1,598	67	803	2,468
Belém	1,528	70	627	2,225	Sant'Anna do Livramento	1,598	67	803	2,468
Viamão, districto do Norte	1,553	59	888	2,500	Alegrete, 1º districto	3,084	66	1,069	4,219
Viamão, districto do Sul	1,844	97	681	2,622	Paipasso, 2º districto	2,253	53	657	2,963
Aldêa, 1º districto	657	17	264	938	Caverá, 3º districto	2,628	90	799	3,517
Aldêa, 2º districto	1,863	61	624	2,548	Uruguayana	2,663	25	545	3,233
Aldêa, 3º districto	1,367	31	503	1,901	Ibirocay	1,112	47	352	1,511
Picada	180	31	41	221	Itapororó	2,818	107	976	3,901
Pedras Brancas	457	52	346	855	Cruz Alta, 1º districto	2,877	98	788	3,763
Barra	637	52	387	1,076	Cruz Alta, 2º districto	2,877	98	788	3,763
São Leopoldo	3,673	51	475	4,199	Palmeira, 3º districto	2,922	4	449	3,375
Pinhal de Santa Christina	1,477	7	187	1,671	Campo do Meio, 4º districto	2,922	4	449	3,375
Sant'Anna	1,619	53	678	2,350	Santo Ângelo, 5º districto	1,672	12	174	1,858
Picada de S.Miguel.	7,026	53	352	7,378	São Miguel, 6º districto	2,869	39	333	3,241
S.José do Hortencio	2,977	3	112	3,092	Santa Teda, 7º districto	2,869	39	333	3,241
Taquary	4,528	160	1,646	6,334	São Xavier, 8º districto	1,840	77	334	2,251
Santo Amaro	2,467	76	1,055	3,598	São Martinho, 9º districto	1,225	21	371	1,617
Triumpho	702	6	322	1,030	Passo Fundo, 1º districto	1,534	11	281	1,826
Cahy	1,752	26	710	2,488	Passo Fundo, 2º districto	505	13	147	665
Xarqueadas	372	27	203	602	Passo Fundo, 3º districto	372	13	79	451
S. Jeronymo	1,027	37	447	1,511	Jacuhysinho, 4º districto	980	15	315	1,310
Boqueirão	762	21	301	1,084	Jacuhysinho, 5º districto	938	39	217	1,194
Serro do Roque	1,906	59	851	2,816	Jacuhysinho, 6º districto	980	16	315	1,311
Dores de Camaquan .	853	24	537	1,414	Jacuhysinho, 7º districto	1,080	26	345	1,451
S.João Baptista ...	853	24	537	1,414	São Borja, 1º districto	3,384	42	560	3,986
Santo Antonio da Patrulha	3,750	70	976	4,796	Camaquan, 2º districto	3,194	15	533	3,742
Miraguaia	1,044	9	335	1,388	S.Luiz, 3º districto	1,481	7	147	1,635
S.Francisco de Paula da Serra	2,404	40	762	3,206	S.Francisco de Assis	1,293	2	309	1,604
Vaccaria	2,670	22	604	3,296	S.Xavier	779	33	203	1,015
Lagôa Vermelha	1,865	57	322	2,244	Itaquy, 1º districto	2,824	28	474	3,326
Conceição do Arroio	2,341	43	964	3,348	Itaquy, 2º districto	658	28	28	686
Maquiné	982	22	382	1,386	Piratiny, 1º districto	1,938	93	1,317	3,348
Torres	2,364	49	352	2,762	Piratiny, 2º districto	1,140	77	665	1,882
Palmares	773	49	367	1,140	Cacimbinhas, 1º districto	1,263	37	650	1,950
Rio Pardo	1,065	35	452	1,552	Cacimbinhas, 2º districto	929	53	522	1,504
Coito	1,251	20	518	1,789	Cangussú, 1º districto	994	20	516	1,530
Cruz Alta	1,848	116	749	2,713	Cangussú, 2º districto	914	49	501	1,464
Capivary	480	34	462	976	Cangussú, 3º districto	1,346	18	710	2,074
Encruzilhada	1,741	34	1,288	3,029	Serrito, 1º districto	920	49	366	1,335
Herval	505	4	267	776	Serrito, 2º districto	627	39	360	1,026
Serro da Arvore ...	476	20	265	761	Jaguarão, 1º districto	2,956	65	1,451	4,482
S.José do Patrocinio	1,110	36	418	1,564	Jaguarão, 2º districto	707	21	512	1,240
Cachoeira	1,736	48	762	2,546	Arroio Grande, 1º districto	1,156	36	689	1,881
Irapuã	980	15	443	1,438	Arroio Grande, 2º districto	860	44	1,144	2,048
Formigueiro	740	22	523	1,285	Herval	1,979	109	1,260	3,348
Caçapava	2,015	128	1,139	3,282	Rio Grande	11,375	52	2,087	13,514
Lavras	1,887	59	858	2,804	Povo Novo	1,328	19	719	2,066
S.João	1,499	42	577	2,118	Tahim	1,995	19	1,336	3,331
Boa Vista	1,419	27	426	1,872	Ilha dos Marinheiros	734	19	227	961
S.Gabriel	3,365	218	1,395	4,978	S.José do Norte	1,286	37	649	1,972
Ibicuhy Grande	1,137	35	434	1,606	Estreito	616	28	375	1,019
S.Vicente	1,007	71	217	1,295	Mostardas	1,499	101	778	2,378
Santa Maria da Boca do Monte	2,373	16	516	2,905	Pelotas, 1º districto	3,977	154	2,213	6,344
Pau Fincado	1,751	4	450	2,205	Pelotas, 2º districto	1,319	59	1,333	2,711
Bagé 1º districto .	2,950	128	1,298	4,376	Pelotas, 3º districto	1,050	65	576	1,702
Bagé 2º districto .	762	44	560	1,366	Pelotas, 4º districto	1,407	63	665	2,136
Bagé 3º districto .	1,844	31	889	2,764					
Bagé 4º districto .	828	74	466	1,368					
SOMMA	105,478	3,106	37,116	145,700	TOTAL	208,044	5,489	71,911	285,444

MAPPA

statistico dos casamentos, nascimentos e obitos da provincia do Rio Grande do Sul desde o 19 de Julho de 1858 por semestres.

MUNICIPIOS.	FREGUEZIAS.	LIVRES.			ESCRAVOS.		
		Casamentos.	Baptismos.	Obitos.	Casamentos.	Baptismos.	Obitos.
PORTO ALEGRE.	Nossa Senhora da Madre de Deos.	39	152	101	...	51	35
		18	108	58	...	28	34
		16	86	78	...	27	43
	Nossa Senhora do Rosario.	30	110	71	...	46	35
		42	100	60	...	25	34
		32	119	98	...	32	55
	Nossa Senhora das Dores.	...	...	...	...	...	...
		8	42	15	...	16	7
		22	45	34	...	7	7
	Belem.	...	...	...	...	...	...
		...	...	...	...	...	...
		...	...	...	...	...	...
	Viamão.	17	86	16	...	40	6
		11	75	13	...	27	8
		18	117	32	2	43	18
	Aldêa dos Anjos.	21	131	44	...	32	18
		16	63	30	2	25	9
		7	55	27	...	18	10
	Pedras Brancas.	...	...	...	...	...	...
		...	...	...	...	...	...
		...	...	...	...	...	...
	Santa Christina.	26	191	16	...	...	...
		22	160	13	...	...	...
		10	74	8	...	...	...
S. LEOPOLDO.	S. Leopoldo.	25	140	17	...	19	6
		23	153	23	...	14	7
		28	167	36	...	22	...
	Sant'Anna do Rio dos Sinos.	8	50	18	...	6	10
		11	49	24	...	12	9
		8	34	7	1	2	3
	S. Miguel dos Dous Irmãos.	34	97	10	...	...	...
		9	56	4	...	...	...
		15	92	14	...	...	...
	S. José do Hortencio.	35	166	29	...	4	...
		17	97	13	...	...	...
		14	70	8	...	1	...
TAQUARY.	Taquary.	12	55	40	2	32	21
		25	87	40	3	38	20
		14	86	16	...	23	6
	Santo Amaro.	18	84	7	3	24	5
		5	11	7	...	3	3
		3	16	1	...	8	1
TRIUMPHO.	Triumpho.	8	49	11	...	22	5
		13	69	16	...	16	6
		10	76	14	2	31	5
	S. Jeronymo.	20	112	27	1	24	8
		14	80	23	3	29	8
		18	114	18	1	35	5
DORES DE CAMAQUAM.	Dores de Camaquam.	...	44	9	...	8	3
		...	38	12	...	12	5
		...	...	...	...	...	...
	S. João Bapetista de Camaquam.	2	47	11	...	17	6
		...	34	...	...	13	5
		...	9	...	...	...	...
SANTO ANTONIO.	Santo Antonio.	19	123	28	1	21	9
		17	130	27	...	31	15
		15	114	45	...	26	8
	S. Francisco de Paula de Cima da Serra.	10	78	10	1	22	3
		9	51	14	...	30	3
		12	69	15	...	97	2

MUNICIPIOS.	FREGUEZIAS.	LIVRES.			ESCRAVOS.		
		Casamentos.	Baptismos.	Obitos.	Casamentos.	Baptismos.	Obitos.
SANTO ANTONIO.	Lagôa Vermelha.	8	90	7	...	...	...
		14	105	4	...	7	...
		5	25	3	...	...	...
	Vaccaria.	13	32	12	...	2	3
		1	6	2	...	1	...
		...	29	1	...	3	...
CONCEIÇÃO DO ARROIO.	Conceição do Arroio.	9	65	21	...	20	9
		5	66	17	...	22	12
		12	39	4	...	21	3
	S. Domingos das Torres.	10	52	5	...	5	4
		20	49	7	...	9	2
		8	27	5	...	4	1
RIO PARDO.	Rio Pardo.	19	105	30	2	42	12
		20	139	35	1	36	12
		27	133	39	...	53	10
ENCRUZILHADA.	Encruzilhada.	9	30	25	...	45	1
		6	30	20	...	13	7
		19	70	21	...	29	10
	S. José do Patrocinio.	4	28	4	...	9	5
		5	32	2	...	12	2
		8	16	7	...	4	3
CACHOEIRA.	N. S. da Conceição da Cachoeira.	29	138	16	7	44	6
		27	60	22	3	33	15
		20	86	29	...	23	19
CAÇAPAVA.	Caçapava.	9	49	17	...	22	7
		6	50	11	...	23	3
		13	50	18	...	4	9
	Santo Antonio das Lavras.	9	78	8	...	27	2
		3	18	...	1	13	...
		14	31	4	...	10	1
	Sant'Anna da Boa-Vista.	1	25	14	...	5	2
		6	20	5	...	6	...
		7	59	8	...	8	...
	S. Sepé.	16	39	10	2	7	6
		12	42	4	1	12	7
		16	66	10	2	23	6
S. GABRIEL.	S. Gabriel.	45	171	34	2	35	11
		22	99	37	1	20	6
		34	123	42	...	31	6
STA MARIA DA BOCCA DO MONTE.	Santa Maria da Bocca do Monte.	24	81	19	...	17	7
		21	161	15	...	26	2
		15	93	12	...	13	6
	S. Martinho.	17	69	15	...	8	1
		27	149	9	...	8	1
		22	90	10	2	23	3
RIO GRANDE.	Rio Grande.	43	129	41	4	62	17
		43	124	39	1	47	31
		31	148	39	...	64	5
S. ANNA DO LIVRAMENTO.	Sant'Anna do Livramento.	20	84	15	...	30	6
		13	159	13	...	43	1
		25	121	10	1	131	2
ALEGRETE.	Alegrete.	23	192	23	...	59	12
		33	147	29	...	37	1
		37	179	15	...	46	3
URUGUAYANA.	Uruguayana.	11	76	11	3	22	16
		7	66	18	2	11	11
		12	131	15	1	19	7
CRUZ ALTA.	Cruz Alta.	43	243	27	6	22	10
		51	243	56	4	51	8
		52	190	7	6	31	4

MUNICIPIOS.	FREGUEZIAS.	LIVRES.			ESCRAVOS.		
		Casamentos.	Baptismos.	Obitos.	Casamentos.	Baptismos.	Obitos.
CRUZ ALTA.	Palmeira.	...	...	...	...	...	...
		...	...	...	...	...	...
		...	...	...	...	...	...
	Santo Angelo.	...	...	...	...	...	...
		...	...	...	...	...	...
		...	...	...	...	...	...
PASSO FUNDO.	Passo Fundo.	26	194	17	1	12	1
		23	158	13	...	14	3
		9	60	7		6	2
	Soledade.	9	42	15	...	10	4
		10	46	6	...	5	5
		7	46	9	...	14	2
S. BORJA.	S. Borja.	42	146	10	...	17	1
		27	220	6	...	13	3
		15	121	8	...	9	2
	S. Luiz.	...	...	...	...	...	...
		...	...	...	...	...	...
		...	...	...	...	...	...
ITAQUY.	Itaquy.	4	33	10	...	5	2
		6	22	3	...	4	...
		1	40	5	...	7	3
	S. Francisco de Assis.	10	54	9	1	11	2
		17	78	12	4	34	8
		7	74	4	3	40	5
PIRATINY.	Piratiny.	6	22	7	...	15	7
		8	32	15	...	25	11
		9	24	7	...	12	7
	Cacimbinhas.	10	44	17	...	12	10
		15	55	17	...	39	7
		9	69	15	...	19	6
CANGUSSU.	Cangussú.	6	95	13	...	23	6
		8	46	3	...	12	3
		14	109	4	...	37	2
	Serrito.	7	32	17	...	18	10
		8	44	7	...	7	7
		16	43	14	...	14	6
ALEGRETE.	Jaguarão.	22	109	61	...	33	29
		28	108	81	...	43	29
		22	75	55	...	24	28
	Herval.	7	50	18	...	24	9
		18	65	19	...	34	10
		9	37	16	...	17	19
	Arroio Grande.	5	13	11	...	13	11
		9	31	9	...	24	9
		3	36	39	...	22	5
RIO GRANDE.	Rio Grande.	16	97	164	1	57	186
		35	120	103	...	42	45
		26	154	107	...	50	49
	Povo Novo.	6	27	6	...	11	9
		2	22	17	...	8	7
		5	17	9	...	7	6
	Tahim.	7	49	9	...	17	3
		3	25	6	3	9	3
		1	25	8	...	6	2
	Santa Victoria do Palmar.	3	40	5	...	6	3
		5	45	5	...	13	6
		7	60	18	...	28	11
PELOTAS.	Pelotas.	31	138	79	2	75	57
		36	212	120	...	68	55
		31	194	76	...	66	39

MUNICIPIOS.	FREGUEZIAS.	LIVRES.			ESCRAVOS.		
		Casamentos.	Baptismos.	Obitos.	Casamentos.	Baptismos.	Obitos.
PELOTAS.	Boqueirão.	15	32	13	1	19	7
		...	...	...	...	...	...
		...	...	...	...	...	...
	Santo Antonio da Boa-Vista.	5	22	...	...	14	11
		...	2	2	...	4	3
		...	1	1	...	3	2
	Boqueire.	...	...	...	...	...	...
		...	...	...	...	...	...
		...	...	...	...	...	...
S. JOSÉ DO NORTE.	S. José do Norte.	2	28	5	...	12	10
		6	38	27	...	10	11
		1	15	10	...	21	10
	Estreito.	...	...	...	...	...	...
		...	...	...	...	...	...
		...	...	...	...	...	...
	Mostardas.	9	28	14	...	15	12
		2	36	17	...	6	10
		5	39	22	...	8	12

As localidades em que os algarismos são supprimidos por pontos não tem suas igrejas previstas, e de suppôr que os habitantes tenhão provisão nos parochos circumvisinhos.

Santos.

Encarregado da estatistica.

RECAPITULAÇÃO.

SEMESTRES.	LIVRES.			ESCRAVOS.		
	Casamentos.	Baptismos.	Obitos.	Casamentos.	Baptismos.	Obitos.
29 de 1858	939	4765	1323	40	1270	695
19 de 1859	856	4567	1200	31	1173	500
29 de 1859	816	4268	1175	23	1241	482
TOTAL	2612	13600	3698	94	3684	1688

Porto Alegre 19 de Setembro de 1860.

MAPPA estatistico das plantações e colheitas da provincia de S. Pedro do Rio Grande do Sul, nos annos de 1858 e 1859

MUNICÍPIOS.	PLANTAÇÕES.												COLHEITAS.											
	Milho, alqueires.	Feijão, alqueires.	Trigo, alqueires.	Centeio, alqueires.	Cevada, alqueires.	Arroz, saccas.	Ervilhas, alqueires.	Favas, alqueires.	Lentilhas, alqueires.	Farinha de mandioca, saccos.	Amendoim, alqueires.	Batatas, alqueires.	Milho, alqueires.	Feijão, alqueires.	Trigo, alqueires.	Centeio, alqueires.	Cevada, alqueires.	Arroz, alqueires.	Ervilhas, alqueires.	Favas, alqueires.	Lentilhas, alqueires.	Farinha de mandioca, saccos.	Amendoim, alqueires.	Batatas, alqueires.
Porto Alegre																								
S. Leopoldo																								
Taquary	3414	2097	116			50					846	914	344258	154988	4421			1512					17864	33340
Triumpho	531	449	309		9	41		245	71				38092	18175	4766		58	777		3127	553			
Dôres de Camaquan	3000	461	180			8	14						79247	8617	2967			72	180					
Santo Antonio																								
Conceição do Arroio																								
Rio Pardo	267	301	95	6	24	99				353	14	298	17892	5322	956	48	193	1360				28828	121	1480
Encruzilhada	871	617	128			36					5	890	92805	31988	1704			1193					61	8860
Cachoeira	251	501	639		35								15585	16677	13439		205							
Caçapava																								
S. Gabriel																								
Santa Maria da Boca do Monte																								
Bagé																								
Sant'Anna do Livramento													800	600	4000		40					100		
Uruguayana																								
Cruz-Alta																								
Passo-Fundo	450	260	40			3					7	7	45000	5936	480			39					49	84
S. Borja																								
Itaquy																								
Cangussú																								
Piratinim	355	1794	709	20	55		30	60					15579	7947	8078	80	464		80	260				
Jaguarão	1230	1020	1050		750								9300	3800	6800		3700							
Rio Grande	1053	1004	162	70	76								13164	6322	2509	1070	907							
S. José do Norte	302	754	152	568	304		10						16000	9171	1111	7675	7473		150					
Pelotas																								
Alegrete																								
Total	11724	9258	3580	664	1253	237	54	305	71	353	872	2109	687722	269543	51231	8873	13040	4953	410	3387	553	28928	18095	43764

As casas das localidades que vão em branco, não tem dado resposta ás repetidas requisições.

Porto Alegre 1º de Setembro de 1860.
José dos Santos Pereira,
Encarregado da statistica.

MAPPA

statistico da população da provincia classificada por idades, sexos, estados e condições com o resumo total de livres, libertos e escravos.

Livres.	Comarcas.	MUNICIPIOS.	N. de districtos.	N. de quarteirões.	N. de fogos.	HOMENS. Idades. 5	10	15	20	25	30	35	40	45	50	55	60	65	70	75	80	85	90	95	100	ESTADOS. Solteiros.	Casados.	Viuvos.	TODOS.	MULHERES. Idades. 5	10	15	20	25	30	35	40	45	50	55	60	65	70	75	80	85	90	95	100	ESTADOS. Solteiras.	Casadas.	Viuvas.	TODAS.	Livres Homens e Mulheres.	Libertos Homens e Mulheres.	Escravos Homens e Mulheres.	Total da População por Municipios.
	Porto Alegre.	Porto Alegre	10	122	4459	1725	1553	1039	758	822	549	642	413	488	295	336	152	133	34	50	17	13	1	4		6841	2737	220	9778	1734	1456	1075	1174	1092	967	530	780	361	497	236	287	118	127	34	63	12	9	4	7		5325	2782	856	10563	20341	965	8417	29723
		S. Leopoldo	5	69	2921	2017	1445	1018	685	646	623	417	495	304	305	191	227	110	94	54	40	9	11	1	1	5954	2627	112	8693	1835	1411	931	804	691	573	333	417	257	282	129	156	99	77	43	29	8	2		2	6952	2628	299	8079	16772	114	1804	18690
		Taquary	2	30	1177	703	624	370	310	280	256	148	201	100	145	82	107	41	65	11	21	4	6	3	3	2586	834	51	3471	664	561	395	386	337	291	156	229	96	143	61	96	29	45	10	16	2	2	1	4	2483	831	210	3524	6995	236	2701	9932
		Triumpho	6	36	1028	663	566	365	242	240	208	120	155	113	151	93	73	43	47	19	24	3	7		4	2269	810	57	3136	583	522	374	418	303	306	162	207	99	160	84	75	27	35	5	16		6		3	2382	807	196	3385	6521	176	2834	9531
		Dores	3																																																				
	St. Antonio.	Santo Antonio	5	64	3087	1382	1080	571	392	426	433	239	391	183	279	155	194	71	58	19	31	5	9		3	4080	1795	66	5921	1324	958	570	631	523	532	220	360	353	225	110	81	40	31	24	15	7	5	1	2	3741	1807	264	5812	11733	198	2999	14930
		Conceição do Arroio	4	42	1155	697	558	330	278	239	216	130	204	154	124	100	82	47	63	31	19	6	7		1	2482	910	94	3286	588	450	354	380	300	275	143	190	97	145	54	90	36	37	14	13	2	3			2097	892	182	3171	6457	114	2065	8636
	Rio Pardo.	Rio Pardo	4	30	888	418	392	213	180	138	169	104	132	101	109	67	65	31	30	10	8	3	3	2	2	1551	582	44	2177	428	346	277	279	196	215	122	173	81	132	61	70	27	24	12	14	5	2	2	1	1692	614	161	2467	4644	205	2174	7023
		Encruzilhada	4	26	656	372	302	179	160	119	125	66	100	60	86	34	83	22	54	7	21	3	4		3	1250	522	28	1800	310	300	254	224	207	176	83	129	62	88	54	52	29	25	13	11	5	6	1	2	1387	507	138	2032	3832	60	2238	6130
		Cachoeira	3	18	537	296	260	202	146	139	165	105	117	75	70	46	38	19	19	14	10	2	1	1	1	1236	448	41	1725	313	279	198	207	180	152	87	101	51	57	31	30	12	15	5	5	2	2	2	2	1470	456	105	1731	3456	85	1628	5169
	Caçapava.	Caçapava	4	35	1069	735	621	365	222	224	222	152	244	106	154	72	108	49	49	13	17	9	3		1	2365	939	60	3344	631	629	380	395	297	284	165	208	93	142	68	85	25	31	8	21	5	5	2	2	2305	927	244	3476	6820	256	3000	10076
		S. Gabriel	3	21	680	565	571	259	184	184	176	127	207	90	152	73	120	41	39	9	9	2	3	1	3	2032	748	35	2815	586	453	288	305	298	240	97	177	73	108	46	60	12	23	5	16	3	4			1383	752	159	2794	5609	324	2046	7979
		Santa Maria	2	16	531	260	259	235	212	196	181	155	139	88	91	62	40	24	20	7	6	1			1	1419	514	44	1977	312	269	277	275	264	226	171	125	89	63	23	26	11	6	5	2	1	3		1	1499	560	84	2147	4124	20	966	5110
	Bagé.	Bagé	5	32	1130	770	711	436	271	312	275	231	309	175	176	82	131	57	69	17	27	1	10		5	2954	1056	57	4065	781	679	471	436	388	317	153	229	112	136	54	81	15	44	3	14	1	3			2696	1042	179	3917	7982	344	4016	12342
		Sant'Anna																																																				
	Alegrete.	Alegrete	3	33	1085	681	564	482	417	419	369	323	262	229	161	100	80	40	28	15	11	4	2	1	2	3030	1035	126	4191	589	563	497	474	423	345	272	206	135	98	58	52	25	20	10	4		1	1	1	4846	1040	188	3774	7965	209	2525	10999
		Uruguayana	3	27	798	681	548	452	379	354	320	208	305	119	87	42	32	12	3	5	4				1	2657	844	41	3542	595	481	430	391	313	285	182	153	97	40	37	29	4	5	1	3			1	1	2031	863	157	3051	6593	179	1873	8645
	Cruz Alta.	Cruz Alta	9	80	2989	2378	2097	1203	1121	900	903	570	735	466	495	280	334	144	100	19	26	9	5		7	8356	3250	186	11792	2343	1823	1208	1185	896	890	403	569	338	302	116	137	63	49	15	26	2	10	2	4	6461	3303	517	10281	22073	392	4019	26484
		Passo-Fundo	7	35	1196	665	520	321	232	247	273	186	199	119	159	80	76	42	39	13	20	4	7		1	2244	883	76	3203	605	524	406	377	292	288	175	170	86	86	61	50	24	20	6	9	4	2	1		2093	922	171	3186	6389	120	1699	8208
	S.Borja.	S. Borja	3	35	1138	820	665	551	468	387	330	283	222	152	79	63	44	23	13	6	3	5	1		1	2906	1048	163	4116	733	626	512	446	388	321	282	188	153	112	60	45	27	25	10	8	2	2	1	2	2596	1148	199	3943	8059	64	1240	9263
		Itaquy	4	25	799	526	424	380	355	302	263	212	174	114	84	48	31	18	19	4	4	2	1			1980	834	147	2961	483	396	359	330	250	214	182	136	97	63	31	22	15	4	5		5		1	1636	836	121	2593	5554	63	1014	6631
	Piratiny.	Piratiny	4	35	874	489	470	303	196	202	181	122	195	97	129	62	80	48	52	16	23	5	7	1	3	1889	750	42	2681	457	428	322	283	229	222	98	162	85	99	57	68	22	25	11	12	4	3	1	1	1718	743	128	2589	5270	260	3154	8684
		Cangussú	5	34	811	438	358	270	243	208	183	152	133	109	60	55	41	20	22	12	1	2		1	2	1393	776	121	2290	464	394	332	286	245	206	161	131	86	75	41	35	23	13	4	5	2	4	1	3	1622	749	140	2511	4801	175	2453	7429
		Jaguarão	5	47	1376	683	649	459	278	276	274	223	272	156	194	119	112	56	57	19	19	6	6		3	2698	1083	80	3861	686	608	492	375	363	273	173	260	165	158	74	74	34	36	14	12	1	3	2	4	2484	1076	249	3807	7668	275	5056	12999
	Rio Grande.	Rio Grande	4	51	3261	1045	909	742	649	581	698	474	564	225	458	207	308	108	95	80	63	21	18	7	5	4653	2441	163	7257	1033	843	1002	806	974	683	332	459	308	582	366	410	94	122	59	40	13	15	32	2	5298	2254	623	8175	15432	71	4369	19872
		S. José do Norte	3	20	699	303	290	165	109	138	118	88	107	77	88	68	45	39	26	9	12	2	6		4	1125	469	100	1694	258	234	172	159	187	145	90	116	65	99	59	45	26	25	9	13		3		2	1075	469	163	1707	3401	166	1802	5369
		Pelotas	4	52	1456	680	592	445	296	310	341	233	293	174	191	138	119	39	42	14	19	3	5	2	6	2811	1047	84	3942	623	562	469	455	373	311	274	248	111	149	54	79	24	49	10	20	5	3		2	2519	1055	247	3821	7763	342	4788	12893
		Somma.																																																				
																														LIBERTOS																							206254	5413	70880	282547
Libertos.	Porto Alegre.	Porto Alegre				51	45	30	27	26	36	14	35	12	36	8	44	7	19	4	22	5	4		2				427	54	57	48	43	38	58	26	51	17	36	8	43	5	27	3	17	1	3	1	2				538	965			
		S. Leopoldo				4	6	3		6	11	3	2	5	5	7	6	1		1	1				1				62	6	4	5	2			7	2	3	3	6	1	3	5	2	2	1						52	114			
		Taquary				12	18	4	12	4	5	5	7	2	7	9	10	4	13	4	7		2						125	8	13	9	15	6	6	5	10	5	6	7		6		1				1					111	236			
		Triumpho				7	15	5	9	4	4	5	4	2	12	1	9		3		9		1		1				91	16	9	6	10	5	7	1	9	2	6		6		6		1			1					85	176			
		Dores																																																				
	St. Antonio.	Santo Antonio				17	15	9	6	5	8	9	9		4	5	6	2	5		1								100	17	10	9	11	9	11	1	5		9	2	3	4	3		2				1				98	198			
		Conceição do Arroio				6	6	4	6	2	5	2	3	1	4	1	2	5			1	1	1						50	12	6	5	7	5	4	2	8	1	2	3	4	1	3								64	114			
	Rio Pardo.	Rio Pardo				19	13	10	5	8	3	1	9	3	8	3	2	4	4	2	1		1	1					99	14	12	13	9	6	6	6	8		7	8	7	2	3	3	1		1					106	205			
		Encruzilhada				1	1			1	2		4	2	2	1	2	1	4	4			1						26	5	1			5	2	3	2	3	3	3		5		1		1					34	60			
		Cachoeira				6	8		5	2	1	2	3	1	2	1	2	3	3	2	2		1						44	5	5	2	4	2		1	7	2	4	4	1	3			1						41	85			
	Caçapava.	Caçapava				16	21	3	5	7	6	2	5	1	9	3	16	5	4		2	1	1		1				108	13	19	17	18	8	11	2	15	5	12	4	8	4	5	1	4			1	1				148	256			
		S. Gabriel				26	31	13	12	5	7	6	18	3	14	5	14	4	4	4	2								168	35	23	9	7	11	11	10	4	15	3	7	4	5		1								156	324			
		Santa Maria				3	1				2	1										1							8	2	3			1				1	1		2		2								12	20			
	Bagé.	Bagé				26	15	13	11	12	11	7	11	11	22	4	16	1	12		9		2						183	19	17	11	16	9	7	3	12	5	14	3	14	6	17		5		3						161	344			
		Sant'Anna																																																			
	Alegrete.	Alegrete				10	15	7		1	5	4	9	8	8	2	8	9	8	5	2	1	1		1				104	16	10	6	4	5	7	4	7	10	10	8	9	3	2		1	1	2						105	209			
		Uruguayana				12	19	10	12	2	4	2	8	7	4	2	3	2	4	2					1				94	9	7	9	8	2	6	8	7	5	6	7	5	2	2		1	1							85	179			
	Cruz Alta.	Cruz Alta				36	30	21	15	9	14	13	12	5	21	8	4	7	8	3	5				2				208	28	31	20	14	8	15	4	19	3	10	7	8	4	5		2	1	3		2				184	392			
		Passo-Fundo				11	7	13	20	1	3	2	6	3	4	3	1				1								65	10	7	6	4	2	6	2	6	4	3	2	3										55	120			
	S.Borja.	S. Borja				5	3	7	1	1	1	1	3	3	2	2	3	1	1	1		1		2	1				39		2	3	1	5	4		1	2	1	2	2						1				25	64			
		Itaquy				4	6	2	2	1	1	1	3		3	3	3		2										31	4	5	1	3		3	3	1	1	2	3	3	3									32	63			
	Piratiny.	Piratiny				20	14	9	5	4	3	2	10	2	14	8	11	7	7	3	13	3	2		3				140	15	12	5	12	4	4		10	5	18	6	11	4	5	1	4	1	2		1				120	260			
		Cangussú				10	6	6	1	4	4	1	4	4	6	4	4	4	4	3	2	4	6						73	10	7	12	5	10	2	3	6	4	6	5	11	4	6	6		2	1	2					102	175			
		Jaguarão				13	8	6	4	3	8	4	8	4	13	14	12	8	8	8	8	1	1		1				132	16	15	9	8	7	10	4	7	7	13	11	12	4	9	4	4		1		2					143	275			
	Rio Grande.	Rio Grande				3	1	5	1	1	2	2	1		7	1		1	2				1	2				30	1	1		7	3	4	5	2		4	8	1	1		2				2					41	73			
		S. José do Norte				19	9	12	3	5	2	1	3	3	3		5	2	4									71	16	17	9	10	7	8	2	4	2	8	1	4		6		1								95	166			
		Pelotas				23	19	13	6	9	5	2	13	4	16	4	15	4	6	4	9	1	4	2	3				162	27	17	17	11	6	14	5	26	7	18	5	15	2	3	1	2	2			2				180	342			
		Somma.																																																			
																														ESCRAVOS																										
Escravos.	Porto Alegre.	Porto Alegre				510	435	294	362	394	588	286	526	243	394	57	225	15	71	8	33	3	9		3				4556	547	449	330	361	359	512	[illegible]	[illegible]	143	281	24	101	9	40	4	8	1	5					3861	8417			
		S. Leopoldo				142	126	70	82	95	159	52	137	35	82	30	41	9	17	1	6		1		2				1097	138	101	82	70	63	87	32	63	9	34	7	10	3	3		3	1		1					707	1804			
		Taquary				177	181	111	143	138	152	85	165	77	113	49	73	20	30	8	9		2						1533	206	161	129	141	104	118	46	99	32	61	24	34	3	6		4								1368	2701			
		Triumpho				232	201	152	137	131	166	74	167	47	126	53	60	7	26	2	7		3						1591	201	176	138	126	122	144	46	122	38	74	12	25	4	10		4			1					1243	2834			
		Dores																																																			
	St. Antonio.	Santo Antonio				236	215	157	191	146	178	61	157	39	103	30	56	9	13	3	12	1	4		2				1615	262	216	125	149	147	159	50	123	20	78	15	24	3	7		4		2						1384	2999			
		Conceição do Arroio				157	116	123	120	109	136	75	125	59	90	30	59	12	28	3	6	1	1		2				1252	148	122	76	93	71	80	44	60	29	41	14	28	2	4	1									813	2065			
	Rio Pardo.	Rio Pardo				186	156	104	129	121	126	51	104	28	79	41	33	15	15	4	3	5	1		1				1192	167	152	124	121	64	84	42	84	22	56	29	23	3	5	1	2		1	1	1				982	2174			
		Encruzilhada				205	173	108	121	82	90	50	92	35	69	24	62	7	23	2	9		2	1	2				1157	203	173	121	114	96	106	64	84	24	48	9	21	6	8	2	1		1						1081	2238			
		Cachoeira				119	105	96	85	77	109	62	69	41	47	10	16	3	10		4								853	136	121	93	81	64	81	47	65	24	33	12	7	3	2	1	3	1	1						735	1628			
	Caçapava.	Caçapava				236	225	156	167	144	138	63	134	63	120	36	63	12	22	4	7	2	1	1					1594	243	238	142	154	132	151	65	119	30	81	20	24	1	4		1				1				1406	3000			
		S. Gabriel				167	142	99	116	121	89	48	106	61	108	15	32	9	11		5								1128	157	123	88	100	102	107	44	84	21	50	13	20		5		2		1		1				918	2046			
		Santa Maria				93	73	65	57	50	36	29	30	19	6	2	1	2	1										464	107	89	72	75	55	39	19	21	12	7	1	3	2									502	966			
	Bagé.	Bagé				357	272	217	247	212	207	100	169	64	125	27	54	9	20	5	11	1	4		4				2105	297	313	215	232	179	252	83	145	51	68	15	45		11		2		3						1911	4016			
		Sant'Anna do Livram.																																																			
	Alegrete.	Alegrete				218	193	158	163	105	127	94	57	68	42	42	28	18	11	12	1	1	1						1339	205	168	143	150	117	132	80	66	40	33	27	12	11	6	3	1			1	1				1186	2525			
		Uruguayana				237	162	125	131	93	76	58	37	18	19	10	16	5	6	1	2								996	189	132	124	101	77	88	47	41	25	18	9	11	4	6	2	3								877	1873			
	Cruz Alta.	Cruz Alta				330	317	226	263	237	228	98	227	79	137	42	64	24	13	8	6	8	4		4				2315	339	246	187	194	167	162	76	163	48	59	17	29	8	3	3	2		1						1204	4019			
		Passo Fundo				142	121	94	113	99	93	49	84	29	63	17	23	7	9	2	2								947	153	89	69	82	69	79	35	68	21	38	16	14	8	7	2	2								732	1699			
	S. Borja.	S. Borja				129	102	68	60	41	40	36	40	28	24	18	16	3	5		1								609	148	85	83	65	53	48	45	36	22	14	18	6	4	3		1								631	1240			
		Itaquy				132	79	46	62	48	39	24	23	19	18	14	8	10	2										524	101	81	66	55	33	37	32	24	20	16	9	11	4	2		1	2							490	1014			
	Piratiny	Piratiny				272	222	159	162	136	150	64	142	55	101	55	69	25	32	2	7	2	2		1				1658	309	255	145	162	146	147	61	104	43	60	15	27	4	10	2	5	2	1						1496	3154			
		Cangussú				261	214	161	142	121	109	61	52	41	26	21	27	14	10	5	3								1259	241	197	157	141	118	103	68	61	41	23	16	11	7	7	2	1	1							1194	2453			
		Jaguarão				398	334	241	255	213	286	368	227	156	168	98	90	31	33	10	9	5	4		3				2929	346	349	215	235	219	236	114	176	67	85	26	28	11	8	2	3		4		1				2127	5056			
	Rio Grande.	Rio Grande				241	242	155	146	141	211	335	320	138	160	51	89	15	29	9	14	3	3	1					2503	245	196	161	180	129	169	190	303	68	119	25	46	6	14	3	8		1	1					1866	4369			
		S. José do Norte				142	88	65	66	98	116	50	93	41	82	47	33	23	13	7	8								969	159	88	65	77	87	102	42	74	32	34	28	19	6	8	2	6		3						853	1802			
		Pelotas				283	209	162	194	133	556	272	416	182	283	71	142	17	44	9	12		5		5				3095	239	237	154	153	177	223	88	176	58	104	13	50	2	10	4			1	2	2				1693	4788			
		Somma.																																																			

Porto Al

O resultado desse trabalho e de outros realizados pelo Encarregado da época está retratado nas tabelas seguintes, relativas ao período de 1862 a 1864.

MAPPA statistico de casamentos baptismos e obitos que tiverão lugar no anno de 1862, na provincia do Rio Grande de S. Pedro do Sul.

COMARCAS.	MUNICIPIOS.	ORAGOS.	1º SEMESTRE.									2º SEMESTRE.									OBSERVAÇÕES.
			Casamentos.		Baptismos.				Obitos.			Casamentos.		Baptismos				Obitos.			
					Livres.		Escravos.		Livres.		Escravos.			Livres.		Escravos.		Livres.		Escravos.		
					H.	M	H.	M.	H.	M.	H.	M.			H.	M.	H.	M.	H.	M.	H.	M.	
Porto Alegre.	Porto Alegre.	Nossa Senhora Madre de Deus	19		49	52	15	12	35	27	17	14	13		44	22	19	22	21	25	17	13	
		Nossa Senhora do Rosario	27		67	71	26	22	28	20	45	54	38		50	53	33	20	54	49	16	20	
		Nossa Senhora das Dores	17		39	26	7	5	24	24	4	7	7		31	26	6	4	19	15	5	6	
		Nossa Senhora do Livramento das Pedras Brancas																					Não está provida canonicamente.
		Nossa Senhora de Belém																					Idem.
		Nossa Senhora da Conceição de Viamão																					Idem.
		Nossa Senhora dos Anjos d'Aldeia	8	1	34	36	12	9	16	18	6	8	17		32	36	6	4	17	8	7	5	
		Santa Christina do Pinhal																					Não está provida canonicamente.
		Nossa Senhora das Dores de Camaquam											12		2	9	4	1		1		1	
		S. João Baptista de Camaquam	9		16	20	8	5	9	4	2	6	4		21	23	13	4	3	6	1	1	
	S. Leopoldo.	Nossa Senhora da Conceição de S. Leopoldo											23	2	72	84	38	9	10	11	4	2	
		S. Miguel da Picada dos Dous Irmãos											13		48	35			4	3			
		S. Francisco e S. Felix																					Não está provida canonicamente.
		Nossa Senhora da Piedade																					Idem.
		Sant'Anna do Rio dos Sinos	4		19	23	3	2	7	13	6	2	2		19	19	4	5	7	11	3		
		S. José do Hortencio											8		53	38	1	3	4	4			
	Taquary.	S. José de Taquary											20		60	37	12	6	13	8	4	4	
		Santo Amaro	12		39	31	10	14	7	9	3	2	5		32	28	3	7	3	4	3		
	Triumpho.	Senhor Bom Jesus do Triumpho	7		38	35	4	9	16	3	1	2	11		24	39	6	8	8	7	1	6	
	S. Jeronymo.	S. Jeronymo	11		75	73	26	15	13	17	3	7	8		35	21	10	4	12	6		4	
Santo Antonio.	Santo Antonio.	Santo Antonio da Patrulha	21		114	77	15	22	29	6	5	5	19		65	52	8	11	31	13	8	4	
		Nossa Senhora da Oliveira da Vaccaria	12		63	69	3	6	3	5			10		53	47	3	4	6	4	1		
		S. Paulo da Lagôa Vermelha	11	1	50	34	1	1	6	2			6		26	25	1	4	1	2			
		S. Francisco de Paula de Cima da Serra	5		46	47	11	11					8		21	13	5	3	4	2			
	Conceição do Arroio.	Nossa Senhora da Conceição do Arroio	8		54	35	16	8	9	11	2	4	12		48	40	11	15	8	4	1	3	
		S. Domingos das Torres																					Vaga.
Rio Pardo.	Rio Pardo.	Nossa Senhora do Rosario de Rio Pardo	30		82	73	31	30	17	14	4	12	33		62	78	33	25	19	9	6	6	
		S. João na Colonia de Santa Cruz																					Vaga.
	Encruzilhada.	Santa Barbara da Encruzilhada																					Idem.
		S. José do Patrocinio																					Idem.
	Cachoeira.	Nossa Senhora da Conceição da Cachoeira	8		45	66	20	13	14	14	9	7	22		92	74	20	24	18	11	6	4	
Caçapava.	Santa Maria.	Santa Maria da Boca do Monte	17		90	62	12	16	18	14			15		46	38	9	14	8	14	3		
	S. Gabriel.	S. Gabriel	18		88	102	25	22	31	25	10	3											
		S. Vicente de Carrajuretan																					Não foi provida canonicamente.
	Caçapava.	Nossa Senhora da Assumpção de Caçapava	25		40	31	29	19	16	7	6	5	13		17	23	6	7	8	3	1		
		Sant'Anna da Boa Vista																					Vaga.
		Nossa Senhora da Conceição de S. Sepé	3		11	19	8	4	4	1		1	6		38	51	7	15	5	5	2		
		Santo Antonio das Lavras	2		19	19	6	9	3	5	5		2		12	6	5	1	4	2			
Rio Grande.	Rio Grande.	S. Pedro do Rio Grande	28		61	77	20	19	64	46	25	15	36	1	64	43	9	19	54	67	29	19	
		Nossa Senhora da Conceição de Tahim	3		5	11	3	2	1		1	1	3		10	11	5	2	3	1	3		
		Santa Victoria do Palmar	6		30	37	4	3	9	10	5	4	11		27	31	10	8	12	9	8	6	
		Nossa Senhora das Necessidades do Povo Novo	3		11	8	3	5	5	2	2	1	4		14	12	2	3	4	3	5	3	
	Norte.	S. José do Norte	8	1	16	10	5	5	9	8	4	1	4		9	8	1	4	3	2	5	2	
		S. Luiz de Mostardas	6		15	31	8	15	6	13	9	5	7		13	21	2	6	11	8	4	5	
		Nossa Senhora da Conceição do Estreito																					Vaga.
	Pelotas.	S. Francisco de Paula de Pelotas	40		130	132	33	38	71	50	39	27	32		96	84	41	48	60	43	36	24	
		Santo Antonio da Boa Vista																					Vaga.
		Nossa Senhora da Consolação do Serro da Bossa											6		17	9	6	4	4		1	1	
		Nossa Senhora da Conceição do Boqueirão											2		11	14	8	8	3	4	2		
Piratiny.	Jaguarão.	Divino Espirito Santo de Jaguarão	16		64	58	16	12	32	22	15	8	15		53	54	18	19	37	26	10	7	
		S. João Baptista do Herval	5		21	10	10	5	9	5	2	3	14		29	22	15	22	6	8	12	4	
		Nossa Senhora da Graça do Arroio Grande											9		32	35	18	16	10	9	5	7	
	Piratiny.	Nossa Senhora da Conceição de Piratiny	9		29	26	18	11	6	4	5	3											
		Nossa Senhora da Luz das Cacimbinhas	2		22	29	14	17	3	6	1	4	10		24	25	10	13	6	3	2		
	Cangussú.	Nossa Senhora da Conceição de Cangussú	6		22	21	11	11	2	2	1	1	10		50	64	15	16	4	2	2	1	
		Nossa Senhora do Rosario do Serrito de Cangussú	8		25	28	9	14	3	5	4	2											
Rigé.	Rigé.	S. Sebastião do Rigé	26		88	71	22	28	22	21	4	7	35		97	80	28	47	30	12	10	7	
		N. Senhora do Patrocinio do Passo de D. Pedrito	12		63	38	13	14	11	9		1											
	Sant'Anna.	Sant'Anna do Livramento											28		78	66	16	18	12	10	2	2	
Alegrete.	Alegrete.	Nossa Senhora da Conceição de Alegrete	27		122	105	33	52	19	19	3	3	30		79	66	12	17	21	5	1	2	
		S. João Baptista de Quarahim																					Vaga.
		Nossa Senhora do Rosario de Quarahim																					Não foi provida canonicamente.
	Uruguayana.	Sant'Anna da Uruguayana	25		91	93	9	10	16	16	1	2	12		88	70	8	6	20	14	3	1	
Cruz Alta.	Passo Fundo.	Nossa Senhora da Conceição do Passo Fundo											14		44	41	5	3	7	9			
		Nossa Senhora da Soledade	28	1	43	39	7	4	7	13		3	21		28	21	2	1	6	7	1		
	Cruz Alta.	Divino Espirito Santo da Cruz Alta	31	2	144	171	16	14	6	4	3	3	35	1	94	137	11	21	9	5	2	2	
		Santo Angelo											10		39	31	3	4	6	2			
		Santo Antonio da Palmeira																					Vaga.
		S. Martinho	19		70	81	9	13	7	3	1												
S. Borja.	S. Borja.	S. Francisco de Borja	42		117	129	14	13	7	7	1		38		132	101	17	8	5	9		1	
		S. Luiz Gonzaga	4		15	17		1					15		40	37	2	3					
	Itaquy.	S. Patricio de Itaquy	6		37	33	1	2	8	4	1												
		S. Francisco de Assis	17	1	59	67	7	8	2	3			8		18	2	3	1	4				
		Somma	651	7	2378	2323	573	572	630	531	245	233	736	4	2189	2018	509	539	615	489	232	173	

Porto Alegre 1.º de Fevereiro de 1863.

Mappa statistico dos seroes colhidos na provincia do Rio Grande do Sul, nos municipios abaixo declarados no anno financeiro de 1862 a 1863.

MUNICÍPIOS.	ALQUEIRES.														ARROBAS.									
	Farinha de mandioca.	Trigo.	Feijão.	Milho.	Arroz.	Ervilhas.	Favas.	Lentilhas.	Batatas.	Centeio.	Cevada.	Amendoim.	Alpista.	Polvilho.	Erva mate.	Assucar.	Café.	Algodão.	Fumo em rolo.	Dito em rama.	Aguardente pipas.	Molhado barris.	Rapaduras centos.	Cebolas réstias.
Porto Alegre																								
S. Leopoldo																								
Taquary	55000	272	29382	43262	600	1428	3014	40	800	68											46			
Triumpho	3400		630	6050	14																			
S. Jeronymo	4175	1115	5481	37712	1000										40000									
Santo Antonio	5000	11008	12400	56320	89	13	64		14	21	9	26				218	32		100		28	30	30080	
Conceição do Arroio	1800	100	4000	8000	700				200	100	200	2000		200		800					900		700	
Rio Pardo																								
Encruzilhada		6600	12800	52000	2000	120	500				1200		80											
Cachoeira		850	8500	7500	1520																			
Caçapava																								
S. Gabriel																								
Santa Maria	7072	222	10260	7760	539	192	103		1710			290						23	29			9		
Rio Grande		5824	7586	6244						509	2579													
Norte		1500	1800	2400	20		15		25	3200	3500													400000
Pelotas																								
Piratiny																								
Jaguarão		6000	6400	6400							4800													
Cangussú	133	6521	5625	7459					255		227													
Bagé																								
Sant'Anna do Livramento	200	6100	8000	20000	20	2000	1000		1050		1000													
Alegrete																								
Uruguayana																								
Cruz-Alta																								
Passo Fundo		500	6000	108000	58				260		180	56												
S. Borja			2700	5400	420	190	240	20			60	360							240					
Itaquy																			220					
Somma	76780	46612	121564	374507	6980	3943	4936	60	4314	3898	13755	2732	80	200	40000	1018	32	23	589		974	39	30780	400000

MAPPA demonstrativo das fabricas e productos de alguns municipios desta provincia, e de suas riquezas naturaes.

		PORTO ALEGRE.	RIO GRANDE.	PELOTAS.	RIO PARDO.	S. JOSÉ DO NORTE.	S. LEOPOLDO.	TRIUMPHO.	S. GABRIEL.	CAÇAPAVA.
Aguas mineraes.				Consta haver uma fonte na Serra dos Taipes.				Duas fontes medicinaes.		
Anil.		No districto das Pedras Brancas.								
ARGILLAS.	Ocre amarello. Tabatinga.				Não diz que quantidade. Não diz quanto.					Bastante. Muita.
ARBOLES.	Navegaveis sempre. Navegaveis no inverno. Não navegaveis.	2 Pedras, Petim e Barra.	Surandy, Capororoca, e Canal de Arroio. S. Miguel, Affogados, e Canôas, Provedores, e Elrei. Do costume.	Moreira, Santa Barbara, Feitosas e Pirutinim, Pedras, S. Thomé, Sujo, Salgado, Comtagem, Correntes, Grande, S. Lourenço e Cambá.	20 12	1	Santa Maria, e Cadêa. 28	Ratos. 57. São notaveis Santa Cruz, Pontes, Portelinha, Conde, Francisquinho, Monte Alegre, e Capivary.		Itapuã. Taquaxinhó, Jaguary, Santo Antonio, Lavras, De Gabriel Machado, e mais 25 em menor escala.
Curtumes de couros.							30. Fazem marroquim, e couros envernisados.			
Cristaes de Rocha.					Não diz quanto.					
CHARQUEADAS.	Trabalhadas por brancos livres Trabalhadas por escravos.	5								
Engenhos de serrar.					1		12	17		
Estaleiros de carretas.							Muitos.			
FABRICAS.	Arreios. Cerveja. Chapéos. Colla. Velas de cebo. Sabão.		1 3	Uma em grande escalla. 4 5 4			Muitas. 1 2			
FAZENDAS DE CRIAR.	Gado vaccum. Cavallar. Muar. Rebanhos.	Não designa numero. Pequenas. Alguns.	34 Varios.	15	11 50 4	49, Contendo 56000 reses, 17000 cavallos, 30000 ovelhas inclusé 2788 reses, e 121 animaes, que existem em Bojurú pertencentes á fazenda nacional.	26 Alguns.	50 Nada. Varios.	50 Alguns. Poucos.	144 104 18, e ha mais.
FORNOS.	De cal branca. De cal preta. De fazer graixa.				Alguns. 16		Nada.	10	6	3
Lagôas.			Mirim e Patos.							
Lambiques d'aguardente.								5		
LAVRADORES.	Feijão. Fumo. Mandioca. Milho. Trigo. Outras plantações.	Não designa numero. Indeterminados. Pequeno numero. Muito poucos. Nada diz.	Poucos. Alguns.	Alguns. Poucos. Alguns. Poucos. Mui poucos.	Varios. Alguns. Poucos. Mui poucos.	Poucos. Varios. Alguns. Cevada, Centeio, e outras.	Muitos. Muitos. Immensos. Alguns. Arroz, batatas, cevada, linhaça, centeio, e amendoim.	Muitos. Muitos. Ha 84 atafonas com enganhos proprios. Bastantes. Poucos.	Muitos. Alguns.	127 27, e mais alguns. 127 &c. 127.
MINAS.	Cobre. Ferro. Ouro. Prata. Zinco.						Em toda costa da Serra.	Indeterminados logares.	Nas vertentes de Seixo, e Vaccacahy.	Uma consideravel nos terrenos que fazão do Andrade. Uma no campo do Vicente Marinheiro. Outra no campo do fallecido Tenente Ricardo. Arroio das Lavras, Estrada do Repeixe, Boccoroca, Serrito, e Passo da Jellarina. Uma no Serro de Cadêa, e outra no campo de José Ilidoro.
MINERAES.	Carvão de pedra. Salitre.				1 Não especifica quantid.e.			Em alguns logares.		Uma no campo do fallecido Ricardo, 1 no Itapuã, 1 no campo de D. Eulalia, e 1 nos campos do Motta.
OLERIAS.	De tijollo. Telha. Louça.	12	5	28 1	5	4	22 2	26 1	5 3	9
Pedras de amolar.					Não diz que porção.					
Pedras de marmore.										Muita.
Pedreiras de cal não aproveitadas.							Na fazenda dos Morretes.		Ha abundancia.	3
PHARMACOPÉAS MEDICINAES	Puaya. Ruibarbo. Salsa parrilha.				Muito. Muita.			Muita.		
RIOS.	Navegaveis. Navegaveis no inverno.	Guayba.	S. Gonçalo.	Jaguarão, Camaquam.			Sinos.	Jacuhy, Cahy, Taquary.	Santa Maria Vaccacahy.	
Sangas.					17	206		57, e ainda ha outras.		26
Sitios, ou Roças.										
Theares de fio.		8, e ha muito mais.	Alguns.		Muitos.	90	Muitos, quasi que todos são trabalhados por braços livres.	11, e ha mais.		36, trabalhados por escravos.

Ponte de Pedra — Em 1854 foi levantada essa ponte em frente à rua da Figueira, que passou a denominar-se Rua da Ponte. É a atual Coronel Genuíno.



Quadro a óleo onde se vê a 1ª enfermaria da Santa Casa e Capela do Senhor dos Passos — autor desconhecido. Foi o governador Paulo da Gama quem autorizou oficialmente, por carta de 14 de maio de 1803, a construção do Hospital da Santa Casa.

Pelos idos de 1808, esta região era chamada de Largo dos Ferreiro por se encontrar nas proximidades da primeira fundição de Porto Alegre, de propriedade de Antonio Henrique Fonseca. Em 1820, já era conhecida como Largo do Paraíso. Passou a denominar-se Praça do mercado em 1831, quando surgiram os primeiros barracões para a venda de artigos de qualquer natureza, desde que licenciados pela Câmara de Representantes. Ali também estava situado o Edifício Malakoff, 1º "arranha-céu" da capital gaúcha. A área hoje compreende o Largo da Prefeitura (Praça de montevidéu) e a Praça XV de Novembro.



Antigo Palácio do Governo do Estado (Província) do Rio Grande do Sul – após a 1ª reforma. A sede do governo do Estado funcionou a partir de 1773, em um correr de casas na Rua da Praia. Em 1789, foi transferida para cima do morro, ocupando o Palácio recém-erguido ao lado da Igreja Matriz. O mesmo *seria reformado* em 1870 e definitivamente demolido em 1896. O atual Palácio Piratini foi concluído em 1912.



Costa do Rio e Caminho Novo foram seus primeiros nomes. Aberta por Diogo de Souza em 1808, por ela entravam em Porto Alegre os viajantes que procediam da região norte. A via era considerada bela e confortável, por beirar o rio e apresentar terreno plano, o que facilitava o transporte feito com *animais. Nas esquinas das ruas* Voluntários e Mal. Floriano, existia a tabacaria Primor, fundada em 1851 por Victor Hugo da Silva, tradicional fabricante de fumos, charutos e correlatos.



Igreja das Dores – Porto Alegre – *(sem as torres) – 1890. A pedra* fundamental foi em 1807 e ficou pronta em 1813. As torres foram construídas em 1906.

PROPAGANDAS VEICULADAS
EM REVISTAS E JORNAIS
DA ÉPOCA

SAPATOS

DE

Borraxa, vendem-se na Loja de Domingos Antonio Felix da Costa, a 3:500 rs. o pár para homem, e 2:500 rs. para Sra. e criança. 3 2

A Botica de M.

de A. Castro Ramalho, continua a ser o deposito das pilulas e unguento Holloway, assim como do Xarope de Saude e balsamo infallivel do Arrault.

Venceslao José Gomes compra escravos de ambos os sexo. Rua de S.ª Barbara N.º 51.

15—3

Noticiador — Pelotas — 11 de agosto de 1858

Vende-se uma morada de Caza térrea cita na Rua do Commercio, com uma porta e duas janellas, cuja caza fica ao lado do Sobrado dos herdeiros do fallecido Redusino-para tractar com Vencesláo José Gomes. 5—1

Noticiador — Pelotas — 11 de agosto de 1858

Aviso

Na rua das flores n.º 110 frente ao mercado, Derriè tintureiro recêmchegado de Pariz tinge de todas as qualidades com garantia e perfeição, por preço commodo.

RETRATOS PHOTOGAPHICOS E A ELETROTIPO.

Alexandre Saturnino de volta da sua viagem da Campanha offerece de novo o seu serviço na Rua do Commercio N. 31.

RETRATOS DO BISPO.

Noticiador — Pelotas — 11 de agosto de 1858

O Dr. Ramiro Barcellos pede á[s] pessoa[s] que quiserem utilizar-se de seus serviço[s] medicos, hajão de mandar os chamados á Pharmacia Central de Pasquier & Comp.

Rua dos Andradas n. 483, esquina da do Silva Tavares.

Consultas na mesma casa, de 1 1/2 as 3 horas da tarde.

1539 (31)

A Reforma — Porto Alegre — janeiro de 1870

O Dr. Arthur Sichel especialista em molestias da vista, e operador que foi durante dous annos assistente do celebre Dr, Graefe, demora-se vinte dias nesta capital.

Consultas em sua residencia *Hotel du Brezil*, praça da Alfandega n. 233, do meio dia ás 2 horas da tarde.

Aos pobres gratis.

Chamados a qualquer hora.

1767 15—8

A Reforma — Porto Alegre — 24 de agosto de 1870

Dentes
ARTIFICIAES
A' 5$000.

sendo mais de tres ! ! !

O CIRURGIÃO DENTISTA

DR. JOSÉ MARTI Y FLORES

308 RUA DOS ANDRADAS **308**

(Entre as do Rosario e Santa Catharina.)

GRANDE REDUCÇÃO DE PREÇOS NA PROTHESE DENTARIA.

Collocam-se os melhores dentes em chapa ou pressão de *volcanite* (vulgo gomma) ou *oiro* pelos seguintes preços:

Dentaduras em volcanite,

Por um dente artificial 8$000.
« dois ditos á 7$000 cada um.
« tres ditos á 6$000 « «
« quatro e mais dentes artificiaes . . 5$000 cada um.

Dentaduras em oiro.

Por um dente artificial 12$000 rs.
Por dois dentes artificiaes á 11$000 cada um.
Por tres e mais dentes artificiaes a . . . 10$000 cada um.

Garante-se a solidez e formosura.

N. 797

A Reforma — Porto Alegre — 24 de agosto de 1870

1.2 - Censo de 1872

1.2.1 - Mapa com a localização dos municípios existentes em 1872

1.2.2 - Municípios criados até 1872 e respectivas leis e datas de criação

MUNICÍPIOS	LEIS E DATAS DE CRIAÇÃO
Porto Alegre (1)	Alvará de 23.08.1808
Rio Grande (2)	Provisão de 07.10.1809
Rio Pardo	Provisão de 07.10.1809
Santo Antônio da Patrulha (3)	Provisão de 07.10.1809
Cachoeira	Alvará de 26.04.1819
Pelotas	Decreto Imperial s/nº, de 07.12.1830
Piratini	Decreto Imperial s/nº, de 15.12.1830
Alegrete	Decreto Regencial s/nº, de 25.10.1831
Caçapava	Decreto Regencial s/nº, de 25.10.1831
São José do Norte	Decreto Regencial s/nº de 25.10.1831
Triunfo	Decreto Regencial s/nº, de 25.10.1831
Jaguarão	Decreto Regencial s/nº, de 06.07.1832
São Borja	Resolução do Presidente da Província em Conselho, de 11.03.1833
Cruz Alta	Resolução do Presidente da Província em Conselho, de 11.03.1833
Dores de Camaquã (4)	Decreto Regencial nº 42, de 29.08.1833
São Leopoldo	Lei nº 4, de 01.04.1846
São Gabriel	Lei nº 8, de 04.04.1846
Uruguaiana	Lei nº 52, de 29.05.1846
Bagé	Lei nº 65, de 05.06.1846
Taquari	Lei nº 160, de 04.07.1849
Encruzilhada	Lei nº 178, de 19.07.1849
Vacaria (5)	Lei nº 185, de 22.10.1850
Canguçu	Lei nº 340, de 28.01.1857
Passo Fundo	Lei nº 340, de 28.01.1857
Livramento	Lei nº 351, de 10.02.1857
Santa Maria	Lei nº 400, de 16.12.1857
Conceição do Arroio (6)	Lei nº 401, de 16.12.1857
Itaqui	Lei nº 419, de 06.12.1858
São Jerônimo	Lei nº 457, de 03.12.1860
São João Batista de Camaquã (7)	Lei nº 569, de 19.04.1864
Santa Vitória do Palmar	Lei nº 808,de 30.10.1872
Dom Pedrito	Lei nº 816,de 30.10.1872

FONTE: FORTES, Amyr Borges e WAGNER, João B. Santiago. História administrativa, pediciária e eclesiástica do Rio Grande do Sul. Porto Alegre, Globo, 1963.

(1) A vila de Porto Alegre foi criada pelo Alvará de 23.08.1808 que não definiu, contudo, seus termos. Foi a Provisão de 07.10.1809 que, confirmando o referido Alvará,estabeleceu os termos da vila então criada, configurando o município de Porto Alegre. (2) A vila de Rio Grande fora criada pela Provisão de 17.07.1747 e instalada a 16.12.1751. Foi abandonada,em 1763, por ocasião da invasão dos castelhanos a mando de Ceballos. Com Porto Alegre, Rio Pardo e Santo Antônio da Patrulha, constituiu um dos quatro municípios iniciais do Rio Grande do Sul. (3) No Decreto nº 7842, de 30.06.1939, o nome do município aparece com a designação de Santo Antônio. Parece que o ato que alterou o nome do município foi o Decreto nº 7.199, de 31.03.1938, ainda que nenhuma alteração toponímica tenha sido feita. (4) O município foi extinto a 04.12.1861, criado pela segunda vez a 19.04.1875 e novamente extinto a 23.01.1911. Finalmente foi tornado a criar a 25.06.1913. A sede foi inicialmente, em Dores de Camaquã, hoje Vila Vasconcelos, até ser transferida, a 31.05.1929, para sua localização atual em Tapes. (5) O município foi extinto a 26.11.1857 e novamente criado a 01.04.1878. (6) Pelo Decreto nº 5.596, de 24.05.1934, altera o nome para Osório. (7) Em 11.02.1867 conforme Decreto nº 247, foi criado o foro civil do município de Camaquã. Segundo o Decreto nº 7589, de 29.11.1938 o nome do município foi alterado para Camaquã.

1.2.3 - População presente, por grupos de idade, do Rio Grande do Sul — 1872

GRUPOS DE IDADE	POPULAÇÃO PRESENTE	PERCENTUAL SOBRE O TOTAL
De 1 a 4 anos	23 084	5,16
De 5 a 10 anos	53 084	11,88
De 11 a 15 anos	51 340	11,49
De 16 a 20 anos	37 015	8,28
De 21 a 30 anos	81 330	18,20
De 31 a 40 anos	47 809	10,70
De 41 a 50 anos	47 657	10,66
De 51 a 60 anos	34 255	7,66
De 61 a 70 anos	28 214	6,31
De 71 a 80 anos	19 116	4,28
81 anos e mais	11 634	2,60
Idade ignorada	12 424	2,78
TOTAL	446 962	100,00

FONTE: CENSO DEMOGRÁFICO: Rio Grande do Sul 1940. Rio de Janeiro, IBGE, 1950. p.1.

NOTA: Nos dados do Censo de 1872 acham-se incluídos, no total e na especificação "ignorada", 12.149 habitantes de paróquias não recenseadas, cuja população foi estimada.

1.2.4 - População presente, por sexo, do Rio Grande do Sul — 1872

SEXO	POPULAÇÃO PRESENTE	PERCENTUAL SOBRE O TOTAL
Homens	226 708	50,72
Mulheres	208 105	46,56
Sexo não declarado	12 149	2,72
TOTAL	446 962	100,00

FONTE: CENSO DEMOGRÁFICO: Rio Grande do Sul 1940. Rio de Janeiro, IBGE, 1950. p.1.

NOTA: Nos dados do Censo de 1872 acham-se incluídos,no total e na especificação "não declarada", 12.149 habitantes de paróquias não recenseadas, cuja população foi estimada.

1.2.5 - População presente, segundo o estado conjugal, do Rio Grande do Sul — 1872

ESTADO CONJUGAL	POPULAÇÃO PRESENTE	PERCENTUAL SOBRE O TOTAL
Solteiros	330 395	73,92
Casados	88 332	19,76
Separados, desquitados e divorciados	...	-
Viúvos	16 086	3,60
Estado conjugal não declarado	12 149	2,72
TOTAL	446 962	100,00

FONTE: CENSO DEMOGRÁFICO: Rio Grande do Sul 1940. Rio de Janeiro, IBGE, 1950. p.1.

NOTA: Nos dados do Censo de 1872 acham-se incluídos, no total e na especificação "não declarada", 12.149 habitantes de paróquias não recenseadas, cuja população foi estimada.

1.2.6 - População presente, segundo a instrução, do Rio Grande do Sul — 1872

INSTRUÇÃO	POPULAÇÃO PRESENTE	PERCENTUAL SOBRE O TOTAL
Sabem ler e escrever	95 403	21,34
Não sabem ler e escrever	339 410	75,94
De instrução não declarada	12 149	2,72
TOTAL	446 962	100,00

FONTE: CENSO DEMOGRÁFICO: Rio Grande do Sul 1940. Rio de Janeiro, IBGE, 1950. p.1.

NOTA: Nos dados do Censo de 1872 acham-se incluídos, no total e na especificação "não declarada", 12.149 habitantes de paróquias não recenseadas, cuja população foi estimada.

1.2.7 - Número de casas e de pessoas livres e escravos, segundo os municípios e paróquias, do Rio Grande do Sul — 1872

MUNICÍPIOS	PARÓQUIAS	NÚMERO DE CASAS	NÚMERO DE PESSOAS LIVRES E ESCRAVOS
Porto Alegre	Nossa Senhora Madre de Deus	1 489	9 023
	Nossa Senhora do Rosário	2 075	14 104
	Nossa Senhora das Dores	788	4 632
	Nossa Senhora de Belém	372	2 824
	Nossa Senhora da Conceição de Viamão	885	8 295
	Nossa Senhora dos Anjos da Aldeia		3 600
	Nossa Senhora do Livramento das Pedras Brancas	433	1 520
TOTAL		6 042	43 998
Camaquã	São João Batista de Camaquã	...	...
	Nossa Senhora das Dores de Camaquã	...	...
TOTAL			
São Leopoldo	Nossa Senhora da Conceição de São Leopoldo		
	Santa Cristina do Pinhal		5 773
	Santana do Rio dos Sinos	509	3 413
	São José do Hortêncio	1 080	7 028
	São Miguel dos Dois Irmãos	592	3 559
	São Pedro do Bom Jardim	479	2 977
TOTAL		2 660	22 750
Triunfo	Senhor Bom Jesus do Triunfo	563	4 186
	São João do Monte Negro	1 111	7 153
TOTAL		1 674	11 339
São Jerônimo	São Jerônimo	...	...
TOTAL		...	...
Taquari	São José de Taquari	1 166	8 840
	Santo Amaro	916	6 925
TOTAL		2 082	15 765
Santo Antônio	Santo Antônio da Patrulha	1 270	8 908
	São Francisco de Paula de Cima da Serra	545	5 360
	Nossa Senhora da Oliveira da Vacaria	721	5 755
	São Paulo da Lagoa Vermelha	715	4 744
TOTAL		3 251	24 767
Conceição do Arroio	Nossa Senhora da Conceição do Arroio	813	6 049
	São Domingos das Torres	600	3 962
TOTAL		1 413	10 011
Rio Pardo	Nossa Senhora do Rosário de Rio Pardo	1 390	11 571
	Santa Cruz	1 203	7 310
TOTAL		2 593	18 881
Encruzilhada	Santa Bárbara da Encruzilhada	568	6 547
	São José do Patrocínio	227	1 949
TOTAL		795	8 496
Cachoeira	Nossa Senhora da Conceição da Cachoeira	1 414	11 899
TOTAL		1 414	11 899
Caçapava	Nossa Senhora da Assunção de Caçapava	767	4 850
	Santo Antônio das Lavras	483	3 997
	Santana da Boa Vista	355	2 600
	São Sepé	283	2 482
TOTAL		1 888	13 929

(continua)

1.2.7 - Número de casas e de pessoas livres e escravos, segundo os municípios e paróquias, do Rio Grande do Sul - 1872

MUNICÍPIOS	PARÓQUIAS	NÚMERO DE CASAS	NÚMERO DE PESSOAS LIVRES E ESCRAVOS
São Gabriel	São Gabriel	1 232	13 827
TOTAL		1 232	13 827
Santa Maria	Santa Maria da Boca do Monte	1 015	8 273
TOTAL		1 015	8 273
Rio Grande	São Pedro do Rio Grande	2 226	16 883
	Nossa Senhora das Necessidades do Povo Novo	372	2 792
	Nossa Senhora da Conceição de Tahim	...	...
	Santa Vitória do Palmar	475	4 287
TOTAL		3 073	23 962
São José do Norte	São José do Norte	319	2 071
	Nossa Senhora da Conceição do Estreito	132	1 155
	São Luís de Mostardas	376	2 591
TOTAL		827	5 817
Pelotas	São Francisco de Paula de Pelotas	2 314	21 756
	Santo Antônio da Boa Vista	255	2 747
	Nossa Senhora da Consolação do Boquete	...	...
	Nossa Senhora da Conceição do Boqueirão	...	...
TOTAL		2 569	24 503
Piratini	Nossa Senhora da Conceição de Piratini	706	6 893
	Nossa Senhora da Luz das Cacimbinhas	...	...
TOTAL		706	6 893
Canguçu	Nossa Senhora da Conceição do Canguçu	838	7 605
	Nossa Senhora do Rosário do Cerrito	365	3 276
TOTAL		1 203	10 881
Jaguarão	Espírito Santo de Jaguarão	1 011	8 076
	Nossa Senhora da Graça do Arroio Grande	...	...
	São João Batista do Herval	...	...
TOTAL		1 011	8 076
Bagé	São Sebastião de Bagé	1 662	15 037
	Nossa Senhora do Patrocínio de Dom Pedrito	...	...
TOTAL		1 662	15 037
Livramento	Santana do Livramento	1 033	10 233
TOTAL		1 033	10 233
Alegrete	Nossa Senhora Aparecida de Alegrete	988	9 579
	São João Batista do Guaraí	...	...
	Nossa Senhora do Rosário	472	3 813
TOTAL		1 460	13 392
Uruguaiana	Santana do Uruguai	...	...
TOTAL		...	...
Itaqui	São Patrício de Itaqui	...	...
	São Francisco de Assis	739	6 422
TOTAL		739	6 422

(continua)

1.2.7 - Número de casas e de pessoas livres e escravos, segundo os municípios e paróquias, do Rio Grande do Sul — 1872

MUNICÍPIOS	PARÓQUIAS	NÚMERO DE CASAS	NÚMERO DE PESSOAS LIVRES E ESCRAVOS
São Borja	São Francisco de Borja	...	...
	São Luiz de Missões	479	3 067
TOTAL		479	3 067
Cruz Alta	Espírito Santo da Cruz Alta	1 197	8 402
	Santo Antônio da Palmeira	...	...
	Santo Ângelo	1 240	8 875
	São Martinho	...	...
TOTAL		2 437	17 277
Passo Fundo	Nossa Senhora da Conceição do Passo Fundo	1 203	8 368
	Nossa Senhora da Soledade	1 352	9 177
TOTAL		2 555	17 545
TOTAL GERAL		45 813	365 520

FONTE: FALLA com que o Exmo. Sr. Dr. João Pedro Carvalho de Moraes, presidente da província, abrio a 1ª Sessão da 15ª Legislativa da Assembléia Legislativa Provincial no dia 1º de março de 1873. Porto Alegre, 1873. 86p.

NOTA: A população do Estado em 1872, é de 446.962 habitantes, conforme publicações oficiais. Como não foi obtida outra informação a nível de municípios, publicamos esta com a ressalva de que a diferença (81.442 habitantes), provavelmente, é pertinente aos municípios para os quais não constam dados, ou as diferenças nos levantamentos efetuados na época.

PROPAGANDAS VEICULADAS EM REVISTAS E JORNAIS DA ÉPOCA

Desconfiar das falsificações

[illegible] em Porto Alegre—Drogaria Franco Brazileira de A. JOUVIN

FALSIFHAICAÇÕES

As verdadeiras e legitimas

Pilulas de Blancard

Autorisadas pela Junta de Hygiena do Rio de Janeiro

São as unicas

Approvadas pela academia de medicina de Paris

Por sua Pureza e inalterabilidade.

Curam as escrofulas, a insufficiencia do sangue, e anemia paludosa, ajudam á formação das jovens,

Fortificam as constituições fracas ou arruinadas, etc., etc,

Exigir nossa firma, aqui juncta, posta na parte inferior de um rotulo verde 1801

A Reforma — Porto Alegre — 12 de dezembro de 1883

Os advogados Graciano A. de Azambuja e Julio de Castilhos

tem seu escriptorio á rua dos Andradas n. 173, em Porto Alegre. 463

A Reforma — Porto Alegre — 12 de dezembro de 1883

VINHO DE COCA E GUARANÁ

As desde ha muito celebres folhas de Coca, assim como o Guaraná, possuem propriedades altamente medicinaes.

As folhas de Coca são muito recommendadas pelos medicos como estimulante e fortificante dos nervos.

E' sabido e confirmado por todos os viajantes da Bolivia e Perú, que os indigenas em suas longas e penosas marchas pelas cordilheiras se alimentão sómente com a Coca.

Directamente por vapor recebemos de Lima as folhas frescas, o que nos habilita a poder preparar com todas as regras da arte um medicamento, por cuja efficacia garantimos.

A composição da Coca com o Guaraná tem apresentado os mais prodigeiros resultados.

O nosso Vinho é um Tonico estimulante dos nervos de primeira ordem de grande effeito contra tenazes Rheumatismos, Febres intermittentes, Interrupção da digestão (Diarrheas) e Fraqueza geral. E' um medicamento innocente e maravilhoso, restituindo e fortificando as forças seminaes perdidas tão frequentemente por uma vida irregular, doença ou fraqueza.

Tomado em viagem ás meias colheres, remove o cansaço e conserva as forças. Todo o viajante da Campanha devia sempre trazer comsigo um vidro desta excellente preparação; aos caçadores é ella indispensavel.

De grande influencia é esta preparação com Guaraná contra as Nevralgias faciaes ou Tico doloroso da face.

Nenhum dos até agora conhecidos medicamentos é quasi sempre tão efficazes contra esta enfermidade dolorosa e de longa data tem dado tão prodigeiros resultados como o nosso

Vinho de Coca e Guaraná

que quasi sempre cura radicalmente e em todos os casos apresenta extraordinarios allivios.

Acha-se sómente á venda em casa de

MARTEL VCENTE PORTO SUCCESSOR

e na pharmacia de

THEODOR OTTO MARQUARDSEN

EM

PORTO ALEGRE.

N. 1519 — diario.

A Reforma — Porto Alegre — 21 de janeiro de 1877

1.3 - Censo de 1890

1.3.1 - Mapa com a localização dos municípios existentes em 1890

1.3.2 - Municípios criados entre 1873 e 1890 e respectivas leis e datas de criação

MUNICÍPIOS	LEIS E DATAS DE CRIAÇÃO
Santo Ângelo	Lei nº 835, de 22.03.1873
Arroio Grande (1)	Lei nº 843, de 24.03.1873
Montenegro (2)	Lei nº 885, de 05.05.1873
Palmeira (3)	Lei nº 928, de 06.05.1874
Soledade	Lei nº 962, de 29.03.1875
Quaraí	Lei nº 972, de 08.04.1875
São Sebastião do Caí	Lei nº 995, de 01.05.1875
Lagoa Vermelha (4)	Lei nº 1.018, de 12.04.1876
Rosário	Lei nº 1.020, de 19.04.1876
São Sepé	Lei nº 1.029, de 29.04.1876
São Vicente	Lei nº 1.032, de 29.04.1876
São Martinho (5)	Lei nº 1.034, de 09.05.1876
Estrela (6)	Lei nº 1.044, de 20.05.1876
Santa Cruz	Lei nº 1.079, de 31.03.1877
Cacimbinhas	Lei nº 1.132, de 02.05.1878
São Francisco de Paula (7)	Lei nº 1.152, de 21.05.1878
Torres (8)	Lei nº 1.152, de 21.05.1878
São Luís Gonzaga (9)	Lei nº 1.238, de 03.06.1880
Viamão	Lei nº 1.247, de 11.06.1880
Gravataí	Lei nº 1.247, de 11.06.1880
Santa Cristina do Pinhal (10)	Lei nº 1.251, de 14.06.1880
Santo Amaro (11)	Lei nº 1.285, de 04.05.1881
Erval (12)	Lei nº 1.326, de 20.05.1881
Lavras (13)	Lei nº 1.364, de 09.05.1882
Santa Isabel (14)	Lei nº 1.368, de 09.05.1882
São Francisco de Assis	Lei nº 1.427, de 04.01.1884
São Tiago do Boqueirão	Lei nº 1.427, de 04.01.1884
São Lourenço (15)	Lei nº 1.449, de 26.04.1884
Taquara (16)	Lei nº 1.568, de 17.04.1886
Caxias	Ato nº 257, de 20.06.1890
Bento Gonçalves	Ato nº 474, de 11.10.1890

FONTE: FORTES, Amyr Borges & WAGNER, João B. Santiago. História administrativa, judiciária e eclesiástica do Rio Grande do Sul. Porto Alegre, Globo, 1963.

(1) Pelo Ato 590, de 04.12.1890, eleva à categoria de cidade a vila do Arroio Grande, sob a denominação de Federação. (2) Conforme Lei nº 630, de 18.10.1867, eleva à categoria de freguesia, com a denominação de São João do Monte Negro. (3) Este município, em 1874, aparece com o nome de Santo Antônio da Palmeira. (4) O município foi extinto a 01.04.1878 e criado novamente a 10.05.1881. (5) Município extinto em 1901. (6) Segundo a Lei nº 857, de 02.04.1873, eleva à categoria de freguesia o povoado de Santo Antônio da Estrela, com a mesma denominação. (7) O município foi extinto a 15.03.1889, criado pela segunda vez a 24.12.1889, tornou a ser extinto a 01.09.1892. Foi constituído, finalmente, a 23.12.1902. O município se chamava São Francisco de Paula de Cima da Serra, quando foi instalado como vila. (8) A 16.12.1887, o município foi extinto. Foi criado, novamente, a 22.01.1890. (9) O Alvará de 13.10.1817 criou uma vila no Povo de São Luís, com a denominação de vila São Luís da Leal Bragança. Em virtude, porém, de não existir, na região, número suficiente de pessoas capazes de exercerem os cargos de administração e justiça, a referida vila nunca foi instalada e, dessa maneira, o município não chegou a ser constituído, ficando sua criação apenas como um fato histórico na vida do Rio Grande, sem a menor conseqüência em sua organização administrativa. (10)Município extinto pelo Ato nº 302, de 1º de setembro de 1892. (11) Foi a sede inicial do município de General Câmara. (12) Na época de instalação do município era denominado São João Batista do Erval. (13) Na época de instalação do município era denominado Santo Antônio das Lavras. (14) Município extinto pelo Ato nº 11, de 16 de janeiro de 1893. (15) O município teve como sede inicial a povoação de Boqueirão, tendo sido transferida depois, a 28.06.1889, para Reserva. A 15.02.1890, tornou a ser transferida para a localidade onde hoje se encontra, São Lourenço do Sul. (16) O município de Taquara teve como nome anterior Taquara do Mundo Novo.

I.3.3 - Municípios existentes e respectivos distritos — 1890

MUNICÍPIOS	DISTRITOS
Alegrete	1º distrito
	2º distrito
	3º distrito
Bagé	1º distrito
	2º distrito
	3º distrito
	4º distrito
	5º distrito
	6º distrito
Bento Gonçalves	2º D. Isabel
	1º Conde d'Eu
Caçapava	1º distrito Caçapava
	2º distrito
	1º distrito Boa Vista
	2º distrito
	3º distrito
Cachoeira	1º distrito Cachoeira
	3º distrito
	3º distrito
	1º distrito de São Benedito
	2º distrito
	3º distrito
	4º distrito (Colônia Dona Francisca)
Cacimbinhas	1º distrito
	2º distrito
Canguçu	1º distrito Canguçu
	2º distrito
	2º distrito
	1º distrito (Serrito de Canguçu)
	2º distrito do Rosário
Caxias	1º Caxias
	2º Nova Trento
	3º distrito
Conceição do Arroio	1º distrito
	2º distrito
	3º distrito
	4º Palmar
Cruz Alta	1º distrito
	2º distrito
	3º distrito
	4º distrito
	5º distrito
	6º distrito
	7º distrito
Dom Pedrito	1º distrito
	2º distrito
	3º Santa Maria Grande
	4º distrito
	5º distrito
	6º distrito

(continua)

1.3.3 - Municípios existentes e respectivos distritos — 1890

MUNICÍPIOS	DISTRITOS
Dores de Camaquã	Camaquã
Encruzilhada	1º distrito
	2º distrito
	3º distrito
	São José do Patrocínio
Federação	Arroio Grande
Gravataí	1º distrito
	2º distrito
	3º distrito
	4º distrito
Itaqui	1º distrito
	2º distrito
	3º distrito
Jaguarão	1º distrito
	2º distrito
	3º distrito
Lagoa Vermelha	1º distrito
	2º distrito
	3º Col. Alfredo Chaves
Passo Fundo	1º Aparecida
	2º distrito
	3º distrito
	4º distrito
	1º Nonoai
	2º distrito
Pelotas	1º Pelotas
	2º distrito
	3º Boquete
	1º Retiro
	2º Boqueirão
	3º distrito
Piratini	1º distrito
	2º distrito
	3º distrito
Porto Alegre (capital)	1º Madre de Deus
	2º Ilhas Fronteiras
	3º Theresópolis
	1º Rosário
	2º Dores
	3º Conceição
	1º Menino Deus
	2º distrito
	3º distrito
	4º distrito
	5º distrito
	Belém
	1º Pedras Brancas
	2º distrito
	3º Barra

(continua)

1.3.3 - Municípios existentes e respectivos distritos — 1890

MUNICÍPIOS	DISTRITOS
Quaraí	1º distrito
	2º distrito
	3º distrito
Rio Grande	1º Rio Grande
	2º distrito
	1º distrito
	2º distrito
	1º Povo Novo
	2º distrito
Rio Pardo	1º Rio Pardo
	2º Couto
	3º Cruz Alta
	4º distrito
	5º Candelária
	6º Capivari
Rosário	1º distrito
	2º distrito
	3º distrito
Santana do Livramento	1º distrito
	2º distrito
	3º distrito
	4º distrito
	5º distrito
Santa Cristina do Pinhal ...	1º distrito
	2º distrito
Santa Cruz	1º distrito
	2º distrito
	3º distrito
Santa Isabel	1º distrito Santa Isabel
	2º Estação Piratini
	3º distrito Santa Isabel
Santa Maria da Boca do Monte	1º distrito Santa Maria
	2º distrito
	3º distrito
	1º distrito São Pedro
	2º distrito
	3º distrito
	4º Arroio do Só
	5º Ex-Colônia São Martins
Santa Vitória do Palmar	1º distrito
	2º distrito
	3º distrito
Santo Amaro	1º Santo Amaro
	2º São Sebastião do Mártir
Santo Ângelo	1º distrito
	2º distrito
	3º São Miguel Arcanjo
	4º Santa Tecla

(continua)

1.3.3 - Municípios existentes e respectivos distritos — 1890

MUNICÍPIOS	DISTRITOS
Santo Antônio da Estrela	1º Santo Antônio
	1º Santo Inácio
	2º Teotônia
	3º distrito
	4º distrito
Santo Antônio das Lavras	1º distrito
	2º distrito
Santo Antônio da Palmeira ...	1º Palmeira
	2º Ramada
	3º Guarita
	4º Campo Novo
	5º Colª Militar Alto Uruguai
Santo Antônio da Patrulha ...	1º Santo Antônio da Patrulha
	2º Miraguaia
	3º Rolante
São Borja	1º São Borja .....
	2º Iguariaçá
	3º Camaquã
	4º Garrucho
São Francisco de Assis	1º distrito
	2º distrito
	3º distrito
	4º Colônia Jaguari
São Francisco de Paula de Cima da Serra	1º distrito
	2º distrito
	3º Capão Preto
	4º distrito
São Gabriel	1º distrito
	2º distrito
	3º distrito
	4º distrito
	5º distrito
São Jerônimo	1º distrito
	2º distrito
	3º Colônia Barão do Triunfo
	4º distrito
	5º distrito
São João Batista de Camaquã ..	1º distrito
	2º distrito
	3º distrito
	4º distrito
São João Batista do Erval	1º distrito
	2º distrito
São João do Monte Negro	1º Monte Negro
	2º São Salvador
	3º São Vendelino
	4º Bom Princípio
	1º Harmonia
	2º São João dos Brochiers

(continua)

1.3.3 - Municípios existentes e respectivos distritos — 1890

MUNICÍPIOS	DISTRITOS
São José do Norte	1º São José do Norte
	2º Estreito
	3º Mostardas
São Leopoldo	1º São Leopoldo
	2º Hamburg-berg
	3º Bom Jardim
	4º Dois Irmãos
	5º Sapiranga
São Lourenço	1º distrito
	2º distrito
	3º distrito
	4º distrito
	5º distrito
São Luís Gonzaga	1º distrito
	2º São Nicolau
	3º distrito
	4º distrito
São Martinho	1º distrito
	2º distrito
	3º Vila Rica
	4º Jary
São Sebastião do Caí	1º São Sebastião do Caí
	2º São José do Hortêncio
	3º Linha Feliz
	1º distrito
	2º distrito
	3º Nova Petrópolis
	4º distrito
São Sepé	1º distrito
	2º distrito
	3º distrito
São Tiago do Boqueirão	1º distrito
	2º distrito
	3º distrito
São Vicente	1º São Vicente
	2º Umbu
Soledade	1º distrito
	2º distrito
	3º distrito
	4º distrito
	5º distrito
	6º distrito
	7º distrito
	8º distrito
	9º distrito
Taquara do Mundo Novo	1º distrito
	2º distrito
	3º distrito
	4º distrito

(continua)

1.3.3 - Municípios existentes e respectivos distritos — 1890

MUNICÍPIOS	DISTRITOS
Taquari	Taquari
Torres	1º São Domingos 2º Três Forquilhas 3º Glória
Triunfo	Bom Jesus do Triunfo
Uruguaiana	1º distrito 2º distrito 3º distrito 4º distrito
Vacaria	1º distrito 2º distrito 3º distrito
Viamão	1º distrito 2º distrito 3º distrito

FONTE: BOLETIM DA DIRETORIA DE ESTATÍSTICA. (Secção Demográfica). Porto Alegre, v.2, 1909.

1.3.4 - População presente, por grupos de idade, do Rio Grande do Sul — 1890

GRUPOS DE IDADE	POPULAÇÃO PRESENTE	PERCENTUAL SOBRE O TOTAL
Menos de 1 ano	26 027	2,90
1 ano	27 515	3,07
2 anos	31 743	3,54
3 anos	31 791	3,54
4 anos	30 413	3,39
De 5 a 9 anos	142 538	15,88
De 10 a 14 anos	114 873	12,80
De 15 a 19 anos	89 302	9,95
De 20 a 29 anos	146 717	16,35
De 30 a 39 anos	105 427	11,75
De 40 a 49 anos	67 707	7,54
De 50 a 59 anos	41 992	4,68
De 60 a 69 anos	25 002	2,78
De 70 a 79 anos	10 459	1,17
80 anos e mais	4 888	0,54
Idade ignorada	1 061	0,12
TOTAL	897 455	100,00

FONTE: CENSO DEMOGRÁFICO: Rio Grande do Sul 1940. Rio de Janeiro, IBGE, 1950. p.1.

UFRGS — U.I.
BIBLIOTECA

1.3.5 - População presente, por sexo, do Rio Grande do Sul — 1890

SEXO	POPULAÇÃO PRESENTE	PERCENTUAL SOBRE O TOTAL
Homens	459 118	51,16
Mulheres	438 337	48,84
TOTAL	897 455	100,00

FONTE: CENSO DEMOGRÁFICO: Rio Grande do Sul 1940. Rio de Janeiro, IBGE, 1950. p.1.

1.3.6 - População presente, segundo o estado conjugal, do Rio Grande do Sul — 1890

ESTADO CONJUGAL	POPULAÇÃO PRESENTE	PERCENTUAL SOBRE O TOTAL
Solteiros	659 605	73,50
Casados	210 677	23,48
Desquitados, divorciados e separados	1 385	0,15
Viúvos	25 788	2,87
Sem declaração de estado conjugal	-	-

FONTE: CENSO DEMOGRÁFICO: Rio Grande do Sul 1940. Rio de Janeiro, IBGE, 1950. p.1.

1.3.7 - População presente, segundo a instrução, do Rio Grande do Sul — 1890

INSTRUÇÃO	POPULAÇÃO PRESENTE	PERCENTUAL SOBRE O TOTAL
Sabem ler e escrever	226 994	25,29
Não sabem ler nem escrever	670 461	74,71
De instrução não declarada	-	-

FONTE: CENSO DEMOGRÁFICO: Rio Grande do Sul 1940. Rio de Janeiro, IBGE, 1950. p.1.

1.3.8 - População recenseada, por sexo, segundo os municípios do Rio Grande do Sul — 1890

MUNICÍPIOS	HOMENS	MULHERES	TOTAL
Alegrete	8 497	7 753	16 250
Bagé	11 930	10 762	22 692
Bento Gonçalves	14 303	12 973	27 276
Caçapava	6 191	6 533	12 724
Cachoeira	12 175	11 897	24 072
Cacimbinhas	4 286	4 319	8 605
Canguçu	7 957	7 977	15 934
Caxias	9 637	8 869	18 506
Conceição do Arroio	4 585	4 373	8 958
Cruz Alta	8 386	8 054	16 440
Dom Pedrito	6 255	6 186	12 441
Dores de Camaquã	2 271	2 168	4 439
Encruzilhada	6 417	6 556	12 973
Federação	1 896	1 948	3 844
Gravataí	4 864	4 829	9 693
Itaqui	4 083	3 787	7 870
Jaguarão	5 652	5 332	10 984
Lagoa Vermelha	9 178	8 463	17 641
Passo Fundo	11 087	10 517	21 604
Pelotas	21 692	19 899	41 591
Piratini	4 999	4 875	9 874
Porto Alegre	26 409	26 012	52 421
Quaraí	4 287	4 046	8 333
Rio Grande	12 569	12 084	24 653
Rio Pardo	11 004	10 316	21 320
Rosário	4 831	4 600	9 431
Santana do Livramento	8 766	8 401	17 167
Santa Cristina do Pinhal	2 838	2 585	5 423
Santa Cruz	8 052	7 484	15 536
Santa Isabel	974	965	1 939
Santa Maria da Boca do Monte	12 899	12 308	25 207
Santa Vitória do Palmar	3 387	3 196	6 583
Santo Amaro	6 122	5 817	11 939
Santo Ângelo	7 616	7 761	15 377
Santo Antônio da Estrela	12 286	11 055	23 341
Santo Antônio das Lavras	3 569	3 391	6 960
Santo Antonio da Palmeira	6 797	6 162	12 959
Santo Antônio da Patrulha	7 825	7 565	15 390
São Borja	8 163	7 795	15 958
São Francisco de Assis	5 563	5 106	10 669
São Francisco de Paula de Cima da Serra	4 784	4 813	9 597
São Gabriel	10 584	9 462	20 046
São Jerônimo	6 094	6 174	12 268
São João Batista de Camaquã	3 372	3 357	6 729
São João Batista do Erval	3 297	3 165	6 462
São João do Monte Negro	10 465	9 755	20 220
São José do Norte	4 450	4 078	8 528
São Leopoldo	11 867	11 175	23 042
São Lourenço	6 130	5 847	11 977
São Luís Gonzaga	7 094	6 625	13 719
São Martinho	7 210	7 715	14 925
São Sebastião do Caí	8 874	8 373	17 247
São Sepé	3 789	3 955	7 744
São Tiago do Boqueirão	5 862	6 044	11 906
São Vicente	3 794	3 530	7 324
Soledade	8 905	8 104	17 009
Taquara do Mundo Novo	3 675	3 445	7 120
Taquari	5 528	5 662	11 190
Torres	3 242	3 105	6 347
Triunfo	2 238	2 448	4 686
Uruguaiana	5 875	5 477	11 352
Vacaria	7 034	6 647	13 681
Viamão	4 657	4 662	9 319
ESTADO	459 118	438 337	897 455

FONTE: BRASIL. Ministério da Indústria, Viação e Obras Públicas. Idades. Rio de Janeiro, 1901.

1.3.9 - População recenseada, por grupos de idade, segundo os municípios do Rio Grande do Sul — 1890

MUNICÍPIOS	MENOS DE 1 ANO	DE 1 a 4 ANOS	DE 4 a 9 ANOS	DE 9 a 14 ANOS	DE 14 a 20 ANOS	DE 20 a 24 ANOS	DE 24 a 29 ANOS
Alegrete	440	1 542	2 626	2 183	2 091	1 249	1 451
Bagé	564	1 972	3 417	2 999	2 924	1 782	2 053
Bento Gonçalves	676	3 490	5 367	3 720	2 933	1 472	1 476
Caçapava	366	1 340	2 136	1 705	1 605	832	1 044
Cachoeira	801	2 515	4 007	3 106	2 964	1 696	1 889
Cacimbinhas	302	885	1 441	1 177	1 016	582	683
Canguçu	471	1 628	2 700	2 091	1 856	1 081	1 276
Caxias	653	2 441	3 521	2 475	1 905	1 039	1 037
Conceição do Arroio	222	861	1 381	1 152	1 013	591	817
Cruz Alta	498	1 634	2 887	2 289	2 007	1 117	1 455
Dom Pedrito	334	1 310	2 135	1 751	1 551	774	935
Dores de Camaquã	136	498	777	586	508	291	351
Encruzilhada	343	1 367	2 193	1 649	1 490	912	1 106
Federação	124	389	645	495	413	219	308
Gravataí	342	1 014	1 676	1 331	1 161	590	761
Itaqui	188	717	1 312	1 115	1 042	563	637
Jaguarão	281	895	1 511	1 367	1 443	905	1 012
Lagoa Vermelha	583	1 794	2 951	2 383	2 079	1 094	1 410
Passo Fundo	630	2 264	3 950	3 179	2 690	1 526	1 834
Pelotas	1 091	3 301	5 486	4 834	5 110	3 018	3 870
Piratini	229	932	1 559	1 299	1 239	713	854
Porto Alegre	1 286	3 845	6 369	5 633	6 488	4 499	5 371
Quaraí	224	752	1 376	1 187	1 111	663	732
Rio Grande	515	1 725	2 990	2 631	2 934	1 908	2 403
Rio Pardo	654	2 180	3 558	2 752	2 606	1 557	1 779
Rosário	223	1 010	1 613	1 372	1 251	680	765
Santana do Livramento	443	1 621	2 793	2 451	2 278	1 232	1 423
Santa Cristina do Pinhal	165	617	978	791	632	385	443
Santa Cruz	437	1 867	2 644	2 079	2 022	1 086	1 297
Santa Isabel	48	196	308	242	204	139	138
Santa Maria da Boca do Monte	745	2 683	4 130	3 182	2 948	1 687	2 140
Santa Vitória do Palmar	192	589	1 019	835	785	499	565
Santo Amaro	423	1 278	1 978	1 525	1 447	797	972
Santo Ângelo	461	1 595	2 782	2 285	1 908	990	1 296
Santo Antônio da Estrela	804	2 979	4 304	3 369	2 873	1 511	1 770
Santo Antônio das Lavras	164	661	1 177	979	914	483	604
Santo Antônio da Palmeira	307	1 534	2 536	1 905	1 544	784	1 094
Santo Antônio da Patrulha	506	1 509	2 580	1 990	1 819	1 022	1 293
São Borja	481	1 681	2 757	2 249	1 998	1 116	1 269
São Francisco de Assis	346	1 159	1 946	1 488	1 401	597	809
São Francisco de Paula de Cima da Serra	353	1 043	1 634	1 301	1 125	669	781
São Gabriel	509	1 848	3 134	2 597	2 520	1 498	1 873
São Jerônimo	371	1 283	2 032	1 638	1 487	804	959
São João Batista de Camaquã	227	710	1 153	905	810	404	493
São João Batista do Erval	197	680	1 113	894	755	369	503
São João do Monte Negro	741	2 409	3 614	2 890	2 535	1 322	1 476
São José do Norte	225	756	1 235	1 031	1 032	619	677
São Leopoldo	715	2 425	3 722	3 028	3 170	1 751	1 774
São Lourenço	398	1 264	1 968	1 687	1 577	829	886
São Luís Gonzaga	410	1 613	2 609	1 956	1 623	845	1 184
São Martinho	434	1 521	2 646	2 083	1 754	941	1 178
São Sebastião do Caí	558	2 006	2 914	2 372	2 207	1 200	1 374
São Sepé	207	751	1 351	1 007	939	522	659
São Tiago do Boqueirão	322	1 259	2 223	1 780	1 578	614	938
São Vicente	193	734	1 260	939	875	485	689
Soledade	484	2 018	3 177	2 560	2 119	1 099	1 364
Taquara do Mundo Novo	229	851	1 257	987	950	442	544
Taquari	338	1 049	1 845	1 449	1 407	695	947
Torres	210	628	999	868	789	457	600
Triunfo	95	442	746	599	524	304	357
Uruguaiana	269	1 032	1 809	1 526	1 598	860	1 031
Vacaria	500	1 452	2 445	1 925	1 578	1 005	1 136
Viamão	344	905	1 508	1 216	1 092	620	812
ESTADO	26 027	90 949	147 910	119 069	110 247	62 035	74 657

(continua)

1.3.9 - População recenseada, por grupos de idade, segundo os municípios do Rio Grande do Sul — 1890

MUNICÍPIOS	DE 29 a 39 ANOS	DE 39 a 49 ANOS	DE 49 a 59 ANOS	DE 59 a 69 ANOS	DE 69 ANOS E MAIS	IDADE IGNORADA	TOTAL
Alegrete	1 952	1 259	727	419	252	59	16 250
Bagé	2 842	1 853	1 104	589	438	155	22 692
Bento Gonçalves	*2 544*	*2 721*	*1 704*	*800*	*368*	*5*	*27 276*
Caçapava	1 416	941	647	386	305	1	12 724
Cachoeira	2 823	1 895	1 220	722	410	24	24 072
Cacimbinhas	1 101	617	426	213	162	-	8 605
Canguçu	1 961	1 229	801	471	369	-	15 934
Caxias	1 709	1 756	1 176	583	206	5	18 506
Conceição do Arroio	1 099	772	501	308	229	12	8 958
Cruz Alta	1 995	1 150	690	402	376	-	16 440
Dom Pedrito	1 467	948	555	379	242	60	12 441
Dores de Camaquã	507	319	220	140	106	-	4 439
Encruzilhada	1 530	1 018	657	394	314	-	12 973
Federação	485	305	209	151	101	-	3 844
Gravataí	1 139	729	451	313	183	3	9 693
Itaqui	941	701	329	191	134	-	7 870
Jaguarão	1 422	975	554	391	228	-	10 984
Lagoa Vermelha	2 283	1 559	809	470	226	-	17 641
Passo Fundo	2 411	1 427	831	495	337	30	21 604
Pelotas	5 713	4 061	2 497	1 471	998	141	41 591
Piratini	1 145	816	508	302	254	24	9 874
Porto Alegre	7 670	5 109	3 156	1 885	1 068	42	52 421
Quaraí	1 012	606	360	204	106	-	8 333
Rio Grande	3 954	2 478	1 397	1 083	628	7	24 653
Rio Pardo	2 532	1 519	1 047	684	452	-	21 320
Rosário	1 069	671	419	212	146	-	9 431
Santana do Livramento	2 068	1 344	721	430	256	107	17 167
Santa Cristina do Pinhal	592	380	217	143	80	-	5 423
Santa Cruz	1 647	1 093	679	466	219	-	15 536
Santa Isabel	*257*	*170*	*120*	*73*	*44*	-	*1 939*
Santa Maria da Boca do Monte	3 099	2 088	1 292	764	421	28	25 207
Santa Vitória do Palmar	873	568	330	192	136	-	6 583
Santo Amaro	1 422	907	583	403	204	-	11 939
Santo Ângelo	1 719	1 096	587	401	257	-	15 377
Santo Antônio da Estrela	2 541	1 612	857	488	233	-	23 341
Santo Antônio das Lavras	824	527	300	189	116	22	6 960
Santo Antônio da Palmeira	*1 368*	*850*	*548*	*290*	*199*	-	*12 959*
Santo Antônio da Patrulha	1 911	1 175	769	477	339	-	15 390
São Borja	1 851	1 169	686	436	259	6	15 958
São Francisco de Assis	1 193	838	486	256	150	-	10 669
São Francisco de Paula de Cima da Serra	1 154	698	429	252	158	-	9 597
São Gabriel	2 607	1 624	930	569	314	23	20 046
São Jerônimo	1 478	997	613	366	227	13	12 268
São João Batista de Camaquã	772	545	316	218	165	11	6 729
São João Batista do Erval	772	507	307	212	153	-	6 462
São João do Monte Negro	2 233	1 336	812	499	281	72	20 220
São José do Norte	1 075	732	539	343	246	18	8 528
São Leopoldo	2 604	1 641	1 073	645	447	47	23 042
São Lourenço	1 229	884	660	380	215	-	11 977
São Luís Gonzaga	1 507	908	525	339	200	-	13 719
São Martinho	1 896	1 127	666	426	253	-	14 925
São Sebastião do Caí	1 916	1 185	795	462	258	-	17 247
São Sepé	914	581	378	251	184	-	7 744
São Tiago do Boqueirão	1 399	800	470	309	199	15	11 906
São Vicente	892	600	335	208	99	15	7 324
Soledade	1 837	1 186	688	382	295	-	17 209
Taquara do Mundo Novo	846	465	288	176	85	-	7 120
Taquari	1 429	906	562	331	221	11	11 190
Torres	761	449	329	168	89	-	6 347
Triunfo	528	384	250	146	111	-	4 486
Uruguaiana	1 448	866	477	248	157	31	11 352
Vacaria	1 589	936	529	302	210	74	13 681
Viamão	1 118	678	479	325	222	-	9 319
ESTADO	108 091	71 286	43 620	26 223	16 280	1 061	897 455

FONTE: BRASIL. Ministério da Indústria, Viação e Obras Públicas. Idades. Rio de Janeiro, 1901.

Rua dos Bragança — No início, como era comum na época, tinha dois nomes: da Praça XV de Novembro até a atual Duque de Caxias era chamada de Bragança; na parte sul recebia o nome de rua do Liceu. Foi ainda denominada rua Silva Tavares. O nome rua dos Bragança tornou-se oficial em 1795, sendo a primeira decisão do gênero adotada pelo Poder Público em Porto Alegre. Chama-se rua Marechal Floriano desde 1892.

Ao commercio

[illegible] de fazendas que [illegible] n'esta praça, resolvemos, [illegible] estabelecer o systema [illegible] praças, de fazer constatar [illegible] recibos as nossas entregas.

N'esta conformidade as nossas mercadorias [illegible] serão acompanhadas, fóra da usual [illegible] um recibo que o comprador nos devolverá [illegible] depois de as ter conferido.

Porto Alegre, 30 de dezembro de 18[illegible]

Fraeb, Nieckels & [illegible]

A Federação — Porto Alegre — 11 de janeiro de 1900

Desconfiança

Desconfiando não existir na praça quem tenha um bonito sortimento de setinetas e chitas, apressamo-se a communicar a nossa freguezia para seu governo.

A INCENDIARIA
Praça Municipal

CHA' !!!

" chegado o especial CHA verde eto ao Laboratorio Homœopa- o **Humanidade**.
12—RUA PEDRO II—112

A 3$000 !

ho do Porto especial, engarrafa- marca S.D., da Villa Nova de a.
ão bom ou melhor que o D z.
mportação especial do
Chalet Bastos

GRANDE
BOMBARDEIO'

1894

BLOCKS

GRANDE SORTIMENTO

BLOCKS COMMERCIAES

E A

PHANTASIA

Precos rezumidissimos

Trocadero

Rio Grande do Sul — Rio Grande — 5 de dezembro de 1893

PROPAGANDAS VEICULADAS EM REVISTA E JORNAIS DA ÉPOCA

Peitoral de Angico BARBOZA

O verdadeiro *Peitoral de Angico* é o do pharmaceutico Simpliciano barboza.

O *Peitoral de Angico Barboza* — é uzado contra as **constipações, bronchites** aguda ou chronica, **catarrho** pulmonar, **tósse** secca ou com expectoração, **asthma, coqueluche, laryngite, roquidão** e em qualquér alteração da via respiratoria. O *Peitoral de Angico Barboza* vende-se nas pharmacias : Eduardo Sequeira e Lanas.

DEPOSITO :

PHARMACIA BARBOZA

Diário Popular — Pelotas — 1895

vinho de Coca composto

DE

NEVES

PREPARADO POR

ABILIO FERREIRA NEVES

Pharmaceutico formando pela Escola Medico-Cirurgica do Porto

Esta nova preparação, que resulta do conjuncto de substancias de reconhecido valor therapeutico, tendo como vehiculo o **vinho generoso do Porto,** importado directamente [illegible] um poderoso—*Tonico-nutritivo* : muito *digestivo* e *reconstituinte*. Sob a sua influencia desenvolve-se o **appetite,** enriquece-se o **sangue,** fortalecem os **musculos** e voltam as forças. Emprega-se com o mesmo exito nos estomagos, ainda os mais debeis, para combater as digestões tardias e laboriosas, as **gastralgias, anemias, affecções escrophulosas, lymphatismo, chlorose** e em geral na convalescença das doenças graves, restituindo as forças perdidas e facilitando a digestão. O **Vinho de Coca Composto** é superior a todas as preparações congeneres estrangeiras, pelo que deve ser preferido. Este vinho tem a propriedade de enriquecer o leite de [illegible] nutrientes, deve ser usado pelas **mães,** tanto durante a gravidez, como durante a amamentação de seus filhos, fazendo uso delle para promover a **dentição** [illegible] fortes e sadios.

MODO DE USAR :

ADULTOS :—1 calice depois do almoço e outro depois do jantar.
CREANÇAS :—1 colher tres vezes por dia.

VENDA—COMPANHIA PHARMACEUTICA E INDUSTRIAL.

PELOTAS — RIO GRANDE — PORTO ALEGRE

e em todas as pharmacias.

N. 2747 31 Maio

Diário Popular — Pelotas — 1895

1.4 - Censo de 1900

1.4.1 - Mapa com a localização dos municípios existentes em 1900

1.4.2 - Municípios criados entre 1891 e 1900 e respectivas leis e datas de criação

MUNICÍPIOS	LEIS E DATAS DE CRIAÇÃO
Lajeado	Ato nº 57, de 26.01.1891
Venâncio Aires	Ato nº 371, de 30.04.1891
Vila Rica (1)	Ato nº 607, de 14.07.1891
Alfredo Chaves (2)	Decreto nº 124-B, de 15.01.1898
Antônio Prado	Decreto nº 220, de 11.02.1899
Garibaldi	Decreto nº 327, de 31.10.1900

FONTE: FORTES, Amyr Borges & WAGNER, João B. Santiago. História administrativa, judiciária e eclesiástica do Rio Grande do Sul. Porto Alegre, Globo, 1963.

(1) Atual município de Júlio de Castilhos, criado em 1891 com o nome de Vila Rica, desmembrado do município de São Martinho extinto em 1901. (2) O nome primitivo do município foi Alfredo Chaves, tendo sido mudado para Veranópolis pelo Decreto-lei nº 720, de 29.12.1944.

1.4.3 - Municípios existentes e respectivos distritos — 1900

MUNICÍPIOS	DISTRITOS
Alegrete	1º distrito
	2º distrito
	3º distrito
Alfredo Chaves	1º Alfredo Chaves
	2º São João Batista do Erval
Antônio Prado	1º Antônio Prado
Arroio Grande	1º Arroio Grande
	2º Santa Isabel de Canudos
Bagé	1º São Sebastião de Bagé
	2º Piraí
	3º distrito
	4º Palmas
	5º Rio Negro
	6º Candiota
Bento Gonçalves	1º Bento Gonçalves
	2º Monte Belo
Caçapava	1º Caçapava
	2º Seival
	3º Trapuá
	4º Patrocínio
	5º Boa Vista
Cachoeira	1º Cachoeira
	2º Capané
	3º Santa Bárbara
	4º Jacuí

(continua)

1.4.3 - Municípios existentes e respectivos distritos — 1900

MUNICÍPIOS	DISTRITOS
Cachoeira	5º Dona Francisca 6º Santo Ângelo 7º Botucaraí
Cacimbinhas	1º distrito 2º distrito
Canguçu	1º Vila de Canguçu 2º Guatemi 3º Pantanoso 4º Serrito
Caxias	1º Santa Tereza 2º Nova Trento
Conceição do Arroio	1º Conceição do Arroio 2º Maquiné 3º Palmares
Cruz Alta	1º Espírito Santo 2º Tupanciretã 3º Valos 4º Santa Bárbara 5º Colônia Ijuí 6º Três Capões
Dom Pedrito	1º distrito 2º distrito 3º distrito 4º distrito
Dores de Camaquã	1º Dores
Encruzilhada	1º Santa Bárbara 2º Erval 3º Camaquã 4º São José do Patrocínio 5º São Feliciano 6º Palmas
Estrela	1º Santo Antônio 2º Teutônia 5º Conventos
Garibaldi	1º distrito 2º distrito
Gravataí	1º Gravataí 2º Costa do Ipiranga 3º Passo Grande
Erval	1º São José Batista do Erval
Itaqui	1º distrito 2º distrito
Jaguarão	1º distrito 2º distrito 3º distrito
Lajeado	1º Lajeado 2º Encantado 3º Guaporé

(continua)

1.4.3 - Municípios existentes e respectivos distritos — 1900

MUNICÍPIOS	DISTRITOS
Lagoa Vermelha	1º São Paulo 2º Barracão
Lavras	1º Santo Antônio 2º distrito
Livramento	1º distrito 2º distrito 3º distrito 4º distrito 5º distrito
Montenegro	1º São João 2º Brochiers 3º Harmonia 4º Badensenberg 5º Bom Princípio 6º Campestre
Palmeira	1º Santo Antônio 2º Campo Novo 3º Nonoai 4º Guarita
Passo Fundo	1º Passo Fundo 2º Campo do Meio 3º Alto Uruguai 4º Carazinho 5º Tope
Pelotas	1º São Francisco de Paula 2º Santa Silvana 3º Nossa Senhora da Conceição do Boquete 4º Santo Antônio da Boa Vista 5º Colônia Municipal
Piratini	1º distrito 2º distrito 3º distrito 4º distrito
Porto Alegre	1º distrito 2º distrito 3º distrito 4º distrito 5º Belém 6º *Pedras Brancas* 7º Barra do Ribeiro 8º Mariana Pimentel 9º Ilhas
Quaraí	1º São João Batista 2º distrito 3º distrito
Rio Grande	1º Rio Grande 2º Povo Novo 3º Taim 4º Mangueira

(continua)

1.4.3 - Municípios existentes e respectivos distritos — 1900

MUNICÍPIOS	DISTRITOS
Rio Pardo	1º Rio Pardo 2º Couto 3º Costa da Serra 4º Cruz Alta 5º Capivari
Rosário	1º Rosário 2º Caverá 3º Saicã
Santa Cruz	1º distrito 2º Vila Tereza 3º Erval de São João
Santa Maria	1º Santa Maria 2º Porteirinha 3º Rincão de São Pedro 4º Ex. Colônia Silveira Martins 5º Arroio do Só
Santa Vitória do Palmar	1º Santa Vitória 2º distrito 3º distrito
Santo Amaro	1º Santo Amaro 2º Margem
Santo Ângelo	1º Santo Ângelo 2º Santa Cruz 3º São Miguel 4º Santa Tecla
Santo Antônio da Patrulha	1º Santo Antônio 2º Miragaia 3º Rolante
São Borja	1º São Borja 2º Camaquã
São Francisco de Assis	1º distrito 2º distrito 3º distrito
São Gabriel	1º São Gabriel 2º Pau Fincado 3º Campo Seco 4º Salso
São Jerônimo	1º São Jerônimo 2º Barão do Triunfo 3º Arroio dos Ratos 4º Erval
São João de Camaquã	1º distrito 2º distrito
São José do Norte	1º São José do Norte 2º Bojuru 3º Mostardas

(continua)

1.4.3 - Municípios existentes e respectivos distritos — 1900

MUNICÍPIOS	DISTRITOS
São Leopoldo	1º São Leopoldo 2º Hamburguer-Berg 3º Bom Jardim 4º Dois Irmãos 5º Nova Palmeira
São Lourenço	1º São Lourenço 2º Boqueirão 3º Quevedos
São Luís Gonzaga	1º São Luís 2º São Nicolau 3º Carovi 4º Cerro Pelado
São Martinho	1º São Martinho 2º São Xavier 3º Jari 4º Núcleo Colonial
São Sebastião do Caí	1º Sebastião 2º José do Hortêncio 3º Linha Feliz 4º Rio dos Sinos 5º Nova Petrópolis
São Sepé	1º distrito 2º distrito 3º distrito
São Tiago do Boqueirão	1º distrito 2º distrito 3º distrito 4º distrito
São Vicente	1º Vila de São Vicente 2º Umbu 3º Colônia Jaguari 4º Sertão
Soledade	1º Soledade 2º Campo Bonito 3º Depósito 4º Lagoão 5º Jacuí
Taquara	1º São Bom Jesus da Taquara 2º São Francisco de Paula 3º Santa Cristina do Pinhal 4º São José de Campo Bom 5º São Marcos
Taquari	1º distrito 2º distrito
Torres	1º São Domingos das Torres 2º Três Forquilhas 3º Glória
Triunfo	1º Triunfo

(continua)

1.4.3 - Municípios existentes e respectivos distritos — 1900

MUNICÍPIOS	DISTRITOS
Uruguaiana	1º Santana 2º Quaraí 3º Caigoatê 4º Ibirocaí
Vacaria	1º Nossa Senhora da Oliveira 2º Entre Rios 3º Bom Jesus 4º Fazenda Branca
Venâncio Aires	1º São Sebastião Mártir
Viamão	1º distrito 2º distrito 3º distrito
Vila Rica	1º Vila Rica 2º Rincão do Padilha 3º Região Colonial

FONTE: BOLETIM DA DIRETORIA DE ESTATÍSTICA (Secção Demográfica). Porto Alegre, v.2, 1909.

1.4.4 - População, por sexo e grupos de idades, no Rio Grande do Sul — 1900

GRUPOS DE IDADE	HOMENS	MULHERES	TOTAL
0 a 10 anos	207 875	197 697	405 572
De 10 a 15 anos	74 178	70 452	144 630
De 15 a 20 anos	59 551	65 882	125 433
De 20 a 30 anos	88 983	91 099	180 082
De 30 a 40 anos	59 064	56 993	116 057
De 40 a 50 anos	45 262	40 018	85 280
De 50 a 60 anos	26 215	22 650	48 865
De 60 a 70 anos	13 014	11 411	24 425
70 anos e mais	7 364	7 065	14 429
Idade ignorada	2 702	1 595	4 297
TOTAL	584 208	564 862	1 149 070

FONTE: BOLETIM DA DIRETORIA DE ESTATÍSTICA (Secção Demográfica). Porto Alegre, v.2, 1909. p.43-44.

1.4.5 - População, por profissão e sexo, no Rio Grande do Sul — 1900

PROFISSÕES	HOMENS	MULHERES	TOTAL
Indústrias.....	239 003	56 747	295 750
Agrícola	209 710	50 066	259 776
Pastoril	27 037	5 591	32 628
Extrativa	1 040	22	1 062
Manufatureira	1 216	1 068	2 284
Religiosas	308	169	477
Liberais	2 645	1 048	3 693
Artes e ofícios	27 047	19 261	46 308
Administração	4 163	292	4 455
Força pública	8 514	-	8 514
Comércio	27 887	3 364	31 251
Capitalistas	1 819	1 346	3 165
Transporte	9 481	660	10 141
Serviço doméstico	9 144	171 379	180 523
Improdutivas	231 332	309 182	540 514
Não especificadas (1)	22 865	1 414	24 279
TOTAL	584 208	564 862	1 149 070

FONTE: BOLETIM DA DIRETORIA DE ESTATÍSTICA (Secção Demográfica). Porto Alegre, v.2, 1909. p.42.

(1) Estão incluídos "profissões mal especificadas" e "ignoradas".

1.4.6 - População, por estado conjugal e grupos de idade, no Rio Grande do Sul — 1900

GRUPOS DE IDADE	SOLTEIROS	CASADOS	VIÚVOS	DIVORCIADOS
0 a 15 anos	549 586	604	8	4
De 15 a 20 anos	110 470	14 662	234	67
De 20 a 25 anos	58 361	39 223	1 007	212
De 25 a 30 anos	31 913	47 063	1 967	336
De 30 a 35 anos	14 574	35 151	2 072	273
De 35 a 40 anos	17 271	42 462	3 838	416
De 40 a 45 anos	8 972	29 310	3 478	294
De 45 a 50 anos	10 052	27 761	5 063	350
De 50 a 55 anos	4 547	16 313	3 577	211
De 55 a 60 anos	5 196	13 780	5 032	209
De 60 a 65 anos	2 114	6 940	3 336	95
De 65 a 70 anos	2 499	5 350	3 991	100
De 70 anos e mais	3 526	4 785	6 001	117
Idade Ignorada	4 180	103	12	2
TOTAL	823 261	283 507	39 616	2 686

FONTE: BOLETIM DA DIRETORIA DE ESTATÍSTICA (Secção Demográfica). Porto Alegre, v.2, 1909. p.40.

1.4.7 - População, por sexo, nacionalidade e analfabetismo, no Rio Grande do Sul — 1900

NACIONALIDADE	HOMENS	MULHERES	TOTAL
Brasileira	507 502	506 484	1 013 986
Estrangeira	73 365	55 964	129 329
Ignorada	3 341	2 414	5 755
TOTAL	584 208	564 862	1 149 070
Analfabetos brasileiros			
Menores de 15 anos	223 639	216 968	440 607
Maiores de 15 anos	112 125	155 182	267 307
TOTAL	335 764	372 150	707 914
Analfabetos estrangeiros			
Menores de 15 anos	7 811	7 341	15 152
Maiores de 15 anos	22 560	26 267	48 827
TOTAL	30 371	33 608	63 979
Analfabetos de nacionalidade ignorada			
Menores de 15 anos	460	359	819
Maiores de 15 anos	954	1 023	1 977
TOTAL	1 414	1 382	2 796
TOTAL DE ANALFABETOS	367 549	407 140	774 689

FONTE: Boletim da Diretoria de Estatística (Secção Demográfica). Porto Alegre, v.2, 1909. p.38.

1.4.8 - Área e densidade demográfica, segundo os municípios do Rio Grande do Sul — 1900

MUNICÍPIOS	ÁREA (km^2)	DENSIDADE DEMOGRÁFICA (hab./km^2)
Alegrete	7 533	2,45
Alfredo Chaves	1 132	17,63
Antônio Prado	391	21,31
Arroio Grande	2 995	2,15
Bagé	7 107	4,07
Bento Gonçalves	662	27,07
Caçapava	4 422	3,26
Cachoeira	6 002	5,42
Cacimbinhas	2 585	3,57
Canguçu	3 983	4,76
Caxias	1 068	23,41
Conceição do Arroio	2 373	4,93
Cruz Alta	7 303	3,24
Dom Pedrito	5 268	2,74
Dores de Camaquã	1 774	3,41
Encruzilhada	5 100	3,32
Erval	2 747	2,61

(continua)

1.4.8 - Área e densidade demográfica, segundo os municípios do Rio Grande do Sul — 1908

MUNICÍPIOS	ÁREA (km²)	DENSIDADE DEMOGRÁFICA (hab./km²)
Estrela	718	22,18
Garibaldi	497	24,50
Gravataí	711	18,08
Itaqui	4 867	1,89
Jaguarão	1 982	6,14
Lajeado	3 203	9,59
Lagoa Vermelha	4 905	2,55
Lavras	2 711	2,80
Livramento	6 864	3,18
Montenegro	1 426	19,56
Palmeira	5 401	3,41
Passo Fundo	11 093	1,93
Pelotas	2 787	16,10
Piratini	3 583	3,05
Porto Alegre	2 219	33,20
Quaraí	3 177	3,59
Rio Grande	2 960	9,96
Rio Pardo	3 645	6,17
Rosário	4 510	2,01
Santa Cruz	1 989	11,64
Santa Maria	4 062	7,43
Santa Vitória do Palmar	3 919	2,29
Santo Amaro	863	5,22
Santo Ângelo	6 170	3,39
Santo Antônio da Patrulha	1 722	11,95
São Borja	6 538	2,64
São Francisco de Assis	3 857	2,81
São Gabriel	7 015	2,44
São Jerônimo	2 907	4,91
São João de Camaquã	2 916	2,27
São José do Norte	2 995	2,95
São Leopoldo	1 263	22,81
São Lourenço	2 284	5,97
São Luís Gonzaga	4 801	3,16
São Sebastião do Caí	1 320	18,44
São Sepé	3 080	3,17
São Tiago do Boqueirão	4 079	3,42
São Vicente	3 470	4,02
Soledade	7 027	3,27
Taquara	1 361	19,95
Taquari	752	19,15
Torres	653	10,68
Triunfo	720	8,49
Uruguaiana	6 586	3,52
Vacaria	8 526	2,02
Venâncio Aires	764	14,50
Viamão	1 263	8,97
Vila Rica	5 380	3,91
ESTADO	239 646	4,79

FONTE DOS DADOS BRUTOS: BOLETIM DA DIRETORIA DE ESTATÍSTICA (Secção Demográfica). Porto Alegre, v.2, 1909.

NOTA: 1. Não consta o município de São Martinho, devido à falta de obtenção da área, desse município, discriminada.

2. As diferenças no total da área geográfica do Estado, entre os anos abrangidos por esta publicação, devem-se, provavelmente, a diferentes graus de precisão dos processos utilizados para avaliação da área.

1.4.9 - População, por sexo, segundo os municípios do Rio Grande do Sul — 1900

MUNICÍPIOS	HOMENS	MULHERES	TOTAL
Alegrete	9 120	9 329	18 449
Alfredo Chaves	10 513	9 439	19 952
Antônio Prado	4 287	4 044	8 331
Arroio Grande	3 222	3 225	6 447
Bagé	14 946	14 010	28 956
Bento Gonçalves	9 214	8 706	17 920
Caçapava	7 215	7 202	14 417
Cachoeira	16 391	16 119	32 510
Cacimbinhas	4 633	4 587	9 220
Canguçu	9 425	9 515	18 940
Caxias	12 862	12 135	24 997
Conceição do Arroio	5 861	5 833	11 694
Cruz Alta	12 028	11 643	23 671
Dom Pedrito	7 363	7 078	14 441
Dores de Camaquã	3 074	2 983	6 057
Encruzilhada	8 258	8 698	16 956
Erval	3 722	3 446	7 168
Estrela	8 275	7 648	15 923
Garibaldi	6 361	5 817	12 178
Gravataí	6 503	6 352	12 855
Itaqui	4 481	4 704	9 185
Jaguarão	5 978	6 194	12 172
Lajeado	16 251	14 457	30 708
Lagoa Vermelha	6 380	6 131	12 511
Lavras	3 829	3 775	7 604
Livramento	11 337	10 506	21 843
Montenegro	14 504	13 390	27 894
Palmeira	9 437	8 986	18 423
Passo Fundo	10 770	10 604	21 374
Pelotas	22 916	21 965	44 881
Piratini	5 548	5 385	10 933
Porto Alegre	36 719	36 955	73 674
Quaraí	5 792	5 610	11 402
Rio Grande	15 382	14 110	29 492
Rio Pardo	11 465	11 013	22 478
Rosário	4 459	4 595	9 054
Santa Cruz	12 004	11 154	23 158
Santa Maria	15 450	14 735	30 185
Santa Vitória do Palmar	4 642	4 328	8 970
Santo Amaro	2 256	2 248	4 504
Santo Ângelo	10 335	10 590	20 925
Santo Antônio da Patrulha	10 467	10 117	20 584
São Borja	8 602	8 642	17 244
São Francisco de Assis	5 493	5 347	10 840
São Gabriel	8 807	8 302	17 109
São Jerônimo	7 041	7 221	14 262
São João de Camaquã	3 325	3 291	6 616
São José do Norte	4 494	4 347	8 841
São Leopoldo	14 798	14 014	28 812
São Lourenço	6 940	6 705	13 645
São Luís Gonzaga	7 629	7 561	15 190
São Martinho	6 601	6 284	12 885
São Sebastião do Caí	12 586	11 760	24 346
São Sepé	4 931	4 824	9 755
São Tiago do Boqueirão	6 829	7 147	13 976
São Vicente	7 040	6 895	13 935
Soledade	11 684	11 289	22 973
Taquara	14 049	13 097	27 146
Taquari	7 182	7 216	14 398
Torres	3 555	3 420	6 975
Triunfo	3 097	3 014	6 111
Uruguaiana	11 580	11 614	23 194
Vacaria	8 706	8 502	17 208
Venâncio Aires	5 635	5 444	11 079
Viamão	5 746	5 585	11 331
Vila Rica	4 183	3 980	8 163
ESTADO	584 208	564 862	1 149 070

FONTE: BOLETIM DA DIRETORIA DE ESTATÍSTICA (Secção Demográfica). Porto Alegre, v.2, 1909. p.43-4.

1.4.10 - Casamentos, nascimentos e óbitos registrados, segundo os municípios do Rio Grande do Sul — 1909

MUNICÍPIOS	CASAMENTOS	NASCIMENTOS		ÓBITOS
		Vivos	Mortos	
Alegrete	116	554	3	247
Alfredo Chaves	154	1 095	23	202
Antônio Prado	24	295	6	101
Arroio Grande	49	275	7	131
Bagé	219	947	54	808
Bento Gonçalves	146	795	35	211
Caçapava	104	315	3	203
Cachoeira	278	1 218	19	406
Cacimbinhas	56	237	5	108
Canguçu	125	521	13	208
Caxias	188	1 275	10	271
Conceição do Arroio	86	159	2	82
Cruz Alta	249	895	26	409
Dom Pedrito	80	380	7	303
Dores de Camaquã	53	148	1	74
Encruzilhada	125	412	6	198
Erval	46	233	4	89
Estrela	149	748	1	127
Garibaldi	90	560	5	138
Gravataí	79	248	4	115
Guaporé	126	1 164	16	213
Itaqui	47	241	6	170
Jaguarão	58	337	23	353
Júlio de Castilhos	106	582	8	209
Lajeado	204	1 149	6	218
Lagoa Vermelha	113	476	3	158
Lavras	51	208	2	104
Livramento	137	547	12	405
Montenegro	270	1 310	20	280
Palmeira	117	227	6	111
Passo Fundo	241	1 161	3	197
Pelotas	351	1 821	119	1 555
Piratini	76	333	5	156
Porto Alegre	692	3 682	317	2 879
Quaraí	70	379	7	225
Rio Grande	239	1 237	92	1 188
Rio Pardo	166	846	5	213
Rosário	64	245	7	120
Santa Cruz	236	966	15	222
Santa Maria	290	1 147	21	614
Santa Vitória do Palmar	34	273	2	192
Santo Amaro	56	289	0	96
Santo Ângelo	124	420	0	159
Santo Antônio	158	714	0	84
São Borja	86	610	6	218
São Francisco de Assis	86	386	4	115
São Francisco de Paula	73	303	1	69
São Gabriel	94	457	25	353
São Jerônimo	95	403	2	134
São João de Camaquã	58	156	1	60
São José do Norte	66	399	9	163
São Leopoldo	216	806	18	304
São Lourenço	119	556	2	164
São Luís Gonzaga	185	698	15	260
São Sebastião do Caí	224	784	2	194
São Sepé	68	310	0	98
São Tiago do Boqueirão	85	339	3	115
São Vicente	98	371	2	159
Soledade	153	351	1	98
Taquara	166	829	1	76
Taquari	139	900	5	142
Torres	51	235	0	92
Triunfo	45	69	0	22
Uruguaiana	107	827	61	546
Vacaria	127	351	7	151
Venâncio Aires	109	339	0	50
Viamão	89	295	3	131
ESTADO	8 981	41 838	1 097	18 338

FONTE: BOLETIM DA DIRETORIA DE ESTATÍSTICA (Secção Demográfica). Porto Alegre, v.2, 1909. p.46-8.

NOTA: O município de São Martinho não consta discriminado na publicação da qual foram extraídos os dados.

Estação Ferroviária Paiol Grande – Boa Vista do Erechim – 1917



Rua Mostardeiro – Porto Alegre – Antigo Campo do Grêmio no início do século. Ao fundo, a casa antiga é o atual clube dos Caixeiros Viajantes

Rua Gal. Câmara (da Ladeira) – Início do século

Rua Gal. Câmara (da Ladeira) –
Porto Alegre – 1910

Vendedor de Água – Porto Alegre – início do Século

PROPAGANDAS VEICULADAS EM REVISTAS E JORNAIS DA ÉPOCA

Salão da Bailante

(Praça da Matriz)

Attenção Attenção

MUSEU DESSORT

Somente ENTRADA Somente

500 réis

A Federação — Porto Alegre — 17 de janeiro de 1900

[illegible]RROR

[illegible] astronomo, com [illegible] da Posta Hubenica; [illegible] que haja um [illegible]; basta que todos tratem de [illegible]

Casa Baratas

A Federação — Porto Alegre — 1900

„AGORA SIM"

Eis o nome de uma magnifica machina para cortar a barba e o cabello, objecto indispensavel aos barbeiros e aos particulares.

Esta machina é legitima americana e garantida de superior qualidade. Póde cortar o cabello de 3 differentes alturas (n. 1, 2 e 3).

E' fabricada especialmente para o „Pr[illegible] Fixor" e não é sem razão que [illegible] AGORA SIM! pois todas [illegible] de 22$ a 30$ [illegible] 15$000 [illegible]

A Federação — Porto Alegre — 1900

1.5 - Censo de 1920

1.5.1 - Mapa com a localização dos municípios existentes em 1920

1.5.2 - Municípios criados entre 1901 e 1920 e respectivas leis e datas de criação

MUNICÍPIOS	LEIS E DATAS DE CRIAÇÃO
Bom Jesus	Decreto nº 2.000 de 16.7.1913
Encantado	Decreto nº 2.133 de 31.3.1915
Erechim (1)	Decreto nº 2.342 de 30.4.1918
Guaporé	Decreto nº 664 de 11.12.1903
Ijuí	Decreto nº 1.814 de 31.1.1912
Jaguari	Decreto nº 2.627 de 16.8.1920
São Francisco de Paula (2)	Decreto nº 563 de 23.12.1902

FONTE: FORTES, Amyr Borges & WAGNER, João B. Santiago. História administrativa, judiciária e eclesiástica do Rio Grande do Sul. Porto Alegre, Globo, 1963.

(1) Pelo Decreto nº 7.210, de 05.04.1938, passa a denominar-se José Bonifácio e pelo Decreto-lei nº 720, de 29.12.1944 é alterado o nome para Erechim. (2) Município extinto em 15.03.1889 e criado em 24.12.1889, sendo novamente extinto em 19.9.1892 e criado em 1902.

1.5.3 - Municípios existentes e respectivos distritos — 1920

MUNICÍPIOS	DISTRITOS
Alegrete	1º Alegrete
	2º Itapororó
	3º Parové
	4º Caverá
	5º Boa Vista
Alfredo Chaves	1º Alfredo Chaves
	2º Capoeiras
	3º Monte Veneto
	4º Bela Vista
	5º Nova Bassano
	6º Vista Alegre
Antônio Prado	Antônio Prado
Arroio Grande	1º Arroio Grande
	2º Estação de Piratini
	3º Bretanhas
Bagé	1º Bagé
	2º Piraí
	3º Olhos d'água
	4º Palmas
	5º Santa Rosa
	6º Rio Negro
	7º Candiota
	8º São Domingos
Bento Gonçalves	1º Bento Gonçalves
	2º Monte Belo
	3º Linha Jansen

(continua)

1.5.3 - Municípios existentes e respectivos distritos — 1920

MUNICÍPIOS	DISTRITOS
Bento Gonçalves	4º Nova Pompea
	5º Santa Teresa
Bom Jesus	1º Bom Jesus
	2º Taimbezinho
	3º Morro Agudo
Caçapava	1º Caçapava
	2º Seival
	3º Camaquã
	4º Irapuã
	5º Boa Vista
	6º Pessegueiro
Cachoeira	1º Cachoeira
	2º Capanê
	3º Palmas
	4º Restinga Seca
	5º Dona Francisca
	6º Agudo
	7º Cerro Branco
Canguçu	1º Canguçu
	2º Iguatemi
	3º Pantanoso
	4º Cerrito
	5º Rincão dos Cravos
Caxias	1º Caxias
	2º Nova Trento
	3º Nova Vicenza
	4º Nova Pádua
	5º Galópolis
Conceição do Arroio	1º Conceição do Arroio
	2º Três Forquilhas
	3º Passinhos
	4º Barra do Ouro
	5º Cachoeira
Cruz Alta	1º Cruz Alta
	2º Tupanciretã
	3º Valos (ou Santa Clara)
	4º Santa Bárbara
	5º Três Capões
	6º Cadeado
	7º Colônia General Osório
	8º New Wurttemberg
	9º Visconde do Rio Branco
Dom Pedrito	1º Dom Pedrito
	2º São Sebastião
	3º Santa Maria e Pirai
	4º Ponche Verde
	5º Vacaiquã
	6º Upacarai
Dores de Camaquã	1º Dores de Camaquã
	2º Tapes

(continua)

1.5.3 - Municípios existentes e respectivos distritos — 1920

MUNICÍPIOS	DISTRITOS
Encantado	1º Encantado 2º Anta Gorda 3º Itapuca
Encruzilhada	1º Encruzilhada 2º Erval 3º Camaquã 4º São José do Patrocínio 5º São Feliciano 6º Pequeri
Erechim	1º Boa Vista do Erechim 2º Erechim 3º Marcelino Ramos 4º Erebango 5º Barro
Estrela	1º Estrela 2º Pinheiro Machado 3º Roca Sales 4º Corvo 5º Boa Vista
Garibaldi	1º Garibaldi 2º Floriano Peixoto 3º Carlos Barbosa 4º Ipiranga
Gravataí	1º Gravataí 2º Costa do Ipiranga 3º Passo Grande 4º Canoas 5º Butiá
Guaporé	1º Guaporé 2º São Luís 3º General Osório 4º Vespasiano Correa 5º Serafina Correa 6º São Domingos
Erval	1º Erval 2º Arroio Malo
Ijuí	1º Ijuí 2º Cadeado 3º Linha 19
Itaqui	1º Itaqui 2º Itú 3º Restinga
Jaguarão	1º Jaguarão 2º Juncal 3º Cerrito
Júlio de Castilhos	1º Júlio de Castilhos 2º Tupanciretã 3º Jari 4º Nova Udine (ou Val da Serra)

(continua)

1.5.3 - Municípios existentes e respectivos distritos — 1920

MUNICÍPIOS	DISTRITOS
Júlio de Castilhos	5º Nova Palma
	6º Igrejinha
	7º Toropi
Lajeado	1º Lajeado
	2º Santa Clara
	3º Fão
	4º Arroio do Meio
	5º Marques de Sousa
Lagoa Vermelha	1º Lagoa Vermelha
	2º Barracão
	3º André da Rocha
	4º Sananduva
	5º Clemente Argolo
	6º Cacique Doble
	7º Protásio Alves
	8º Colônia Forquilha
	9º Colônia Caseros
Lavras	1º Lavras
	2º Ibaré
Livramento	1º Livramento
	2º Upamaroti
	3º Ibicuí
	4º Conceição
	5º Ibirapuitã
	6º Cerro Chato (ou Coxilha Negra)
	7º Vista Alegre
Montenegro	1º Montenegro
	2º Brochier
	3º Harmonia
	4º Barão
	5º Bom Princípio
	6º Campestre
	7º São Vendelino
	8º São Salvador
	9º Poço das Antas
Palmeira	1º Palmeira
	2º Campo Novo
	3º Nonoai
	4º New Wurttemberg (ou Ramada)
	5º Alto Uruguai
	6º Guarita
	7º Erval Seco
	8º Fortaleza
	9º Serrinha
Passo Fundo	1º Passo Fundo
	2º Campo do Meio
	3º Alto Uruguai
	4º Carazinho
	5º Marau
	6º Pontão
	7º Alto Jacuí
	8º Distrito
	9º Boa Esperança

(continua)

1.5.3 - Municípios existentes e respectivos distritos — 1920

MUNICÍPIOS	DISTRITOS
Pelotas	1º Pelotas
	2º Monte Bonito
	3º Retiro
	4º Buena
	5º Quilombo
	6º Arroio do Padre
Pinheiro Machado	1º Pinheiro Machado
	2º Torrinhas
Piratini	1º Piratini
	2º Asperesas
	3º Pedregal
	4º Cerro Alegre
Porto Alegre	1º Distrito
	2º Distrito
	3º Distrito
	4º Distrito
	5º Distrito
	6º Belêm Velho
	7º Pedras Brancas
	8º Barra do Ribeiro
	9º Mariana Pimentel
	10º Ilhas
	11º Distrito (zona fluvial)
Quaraí	1º Quaraí
	2º Inhanduí
	3º São Rafael
Rio Grande	1º Rio Grande
	2º Mangueira
	3º Povo Novo
	4º Taim
	5º Júlio de Castilhos
Rio Pardo	1º Rio Pardo
	2º Couto
	3º Candelária
	4º Cruz Alta
	5º Capivari
	6º Rincão d'El Rei
Rosário	1º Rosário
	2º Distrito
	3º Distrito
	4º Distrito
Santa Cruz	1º Santa Cruz
	2º Vila Teresa
	3º Erval de Baixo
	4º Estância
	5º Monte Alverne
Santa Maria	1º Santa Maria
	2º Distrito
	3º São Pedro
	4º Silveira Martins
	5º Pains

(continua)

1.5.3 - Municípios existentes e respectivos distritos — 1920

MUNICÍPIOS	DISTRITOS
Santa Maria	6º São Martinho 7º Boca do Monte 8º Estação Colônia
Santa Vitória do Palmar	1º Santa Vitória do Palmar 2º Árvore Só 3º Canoa 4º Curral Alto
Santiago do Boqueirão	1º Santiago do Boqueirão 2º Carovi 3º Vila Flores 4º Itú 5º Distrito
Santo Amaro	1º Santo Amaro 2º Margem do Taquari 3º Monte Alegre
Santo Ângelo	1º Santo Ângelo 2º Santa Cruz 3º São Miguel 4º Santa Tecla 5º Distrito 6º Colônia Quatorze de Julho 7º Santa Rosa 8º Colônia Vinte e Um de Abril 9º Campina
Santo Antônio da Patrulha	1º Santo Antônio da Patrulha 2º Catanduva Grande 3º Rolante (margem esquerda) 4º Rolante (margem direita) 5º Rio dos Sinos
São Borja	1º São Borja 2º Iguariaçá 3º Camaquã 4º Garruchos
São Francisco de Assis	1º São Francisco de Assis 2º Toroquá 3º Distrito 4º Nova Esperança 5º Distrito
São Francisco de Paula	1º São Francisco de Paula 2º Criúva 3º Lajeado 4º Campo Bom 5º Vila Seca 6º Chapéo 7º Colônia São Marcos
São Gabriel	1º São Gabriel 2º Pau Fincado 3º Caiboati Mirim 4º Salso 5º Suspiro (ou Bom Retiro) 6º Campo Seco

(continua)

1.5.3 - Municípios existentes e respectivos distritos — 1920

MUNICÍPIOS	DISTRITOS
São Jerônimo	1º São Jerônimo
	2º Barão do Triunfo
	3º Arroio dos Ratos
	4º Erval
São João de Camaquã	1º São João de Camaquã
	2º Galpões
	3º Colônia São Brás
	4º Distrito
São José do Norte	1º São José do Norte
	2º Estreito
	3º Bojuru
	4º Mostardas
	5º São Simão
São Leopoldo	1º São Leopoldo
	2º Novo Hamburgo
	3º Bom Jardim
	4º Dois Irmãos
	5º Sapiranga
	6º Lomba Grande
	7º Sapucaia
	8º Boa Vista do Erval
São Lourenço	1º São Lourenço
	2º Boqueirão
	3º Distrito
	4º Evaristo
	5º Taquaral
São Luís Gonzaga	1º São Luís Gonzaga
	2º São Nicolau
	3º Bossoroca
	4º São Francisco Xavier
	5º Colônia Guarani
	6º Cerro Azul
	7º São Lourenço
São Sebastião do Caí	1º São Sebastião do Caí
	2º São José do Hortêncio
	3º Nova Petrópolis
	4º Santa Ana do Rio dos Sinos
	5º Santa Catarina da Feliz
	6º Santa Rita
São Sepé	1º São Sepé
	2º Cerrito do Ouro
	3º Santa Bárbara
	4º Formigueiro
	5º São João
São Vicente	1º São Vicente
	2º Cacequi
	3º Jaguari
	4º São Xavier (ou Vila Clara)
	5º Umbu
Soledade	1º Soledade
	2º Povoado Vitória

(continua)

1.5.3 - Municípios existentes e respectivos distritos — 1920

MUNICÍPIOS	DISTRITOS
Soledade	3º Depósito
	4º Sobradinho
	5º Jacuizinho
	6º Lagoão
	7º Restinga
	8º Rincão de Santo Antônio
	9º Espumoso
Taquara	1º Taquara
	2º Santa Cristina
	3º Parobé
	4º Santa Maria
	5º Gramado
Taquari	1º Taquari
	2º Bom Retiro
	3º Arroio Grande
Torres	1º Torres
	2º Três Forquilhas
	3º Glória
Triunfo	1º Triunfo
	2º Costa da Cadeia
	3º Passo Raso
Uruguaiana	1º Uruguaiana
	2º Quaraí
	3º Camoati (ou Caiboaté)
	4º Japejá
	5º Ibirocaí
	6º Ipané
Vacaria	1º Vacaria
	2º Vista Alegre
	3º Capão Alto
	4º São Luís De França
	5º São João Batista
	6º São Pedro
	7º Santo Antônio
	8º Capela da Luz
Venâncio Aires	1º Venâncio Aires
	2º Santa Tecla (ou Canto do Cedro)
Viamão	1º Viamão
	2º Itapuã
	3º Lombas

FONTE: RECENSEAMENTO DO BRASIL 1920: população. Rio de Janeiro, Ministério da Agricultura, Indústria e Comércio, 1926. v.4, pt.1. p.499-518.

1.5.4 - População, por sexo e profissão, no Rio Grande do Sul — 1920

PROFISSÕES	HOMENS	MULHERES	TOTAL
Exploração do solo (agricultura, criação, caça e pesca, etc.)	376 208	30 690	406 898
Extração de materiais minerais	6 702	-	6 702
Indústrias	60 623	24 089	84 712
Transportes	18 024	336	18 360
Comércio	38 663	1 387	40 050
Força Pública	11 900	-	11 900
Administração	11 363	528	11 891
Profissões liberais	10 524	4 703	15 227
Diversas (1)	569 979	1 016 994	1 586 973
TOTAL	1 103 986	1 078 727	2 182 713

FONTE: RECENSEAMENTO DO BRASIL 1920: população. Rio de Janeiro, Ministério da Agricultura, Indústria e Comércio, 1928. v.4. pt.2.

(1) Inclui: pessoas que vivem de suas rendas, serviços domésticos, profissões mal definidas, profissões não declaradas e sem profissão.

1.5.5 - População presente, por sexo e grupos de idade, no Rio Grande do Sul — 1920

GRUPOS DE IDADE	HOMENS	MULHERES	TOTAL
Menos de 1 ano	33 794	32 511	66 305
De 1 a 4 anos	140 850	138 501	279 351
De 5 a 9 anos	167 467	162 455	329 922
De 10 a 14 anos	142 414	136 194	278 608
De 15 a 20 anos	137 967	152 884	290 851
De 21 a 24 anos	80 258	79 501	159 759
De 25 a 29 anos	85 518	86 646	172 164
De 30 a 39 anos	129 694	119 608	249 302
De 40 a 49 anos	84 432	75 184	159 616
De 50 a 59 anos	51 170	47 431	98 601
De 60 a 69 anos	31 269	28 518	59 787
70 anos e mais	14 844	16 150	30 994
Idade ignorada	4 309	3 144	7 453
TOTAL	1 103 986	1 078 727	2 182 713

FONTE: RECENSEAMENTO DO BRASIL 1920: população. Rio de Janeiro, Ministério da Agricultura, Indústria e Comércio, 1928. v.4, pt.2.

1.5.6 População por sexo e nacionalidade, no Rio Grande do Sul — 1920

SEXO	BRASILEIRA	ESTRANGEIRA	NACIONALIDADE IGNORADA	TOTAL
Homens	1 014 905	87 031	2 050	1 103 986
Mulheres	1 013 185	63 994	1 548	1 078 727
TOTAL	2 028 090	151 025	3 598	2 182 713

FONTE: RECENSEAMENTO DO BRASIL 1920: população. Rio de Janeiro, Ministério da Agricultura, Indústria e Comércio, 1928. v.4, pt.2.

1.5.7 - Área e densidade demográfica, segundo os municípios do Rio Grande do Sul — 1920

MUNICÍPIOS	ÁREA (km^2)	DENSIDADE DEMOGRÁFICA (hab/km^2)
Alegrete	7 650	4,09
Alfredo Chaves	1 200	22,33
Antônio Prado	405	19,23
Arroio Grande	3 085	3,15
Bagé	7 180	5,66
Bento Gonçalves	662	28,42
Bom Jesus	3 237	2,20
Caçapava	4 422	4,86
Cachoeira	6 100	9,15
Canguçu	4 001	8,86
Caxias	1 068	27,14
Conceição do Arroio	2 373	8,44
Cruz Alta	7 303	5,53
Dom Pedrito	5 384	3,00
Dores de Camaquã	1 785	6,40
Encantado	1 240	16,52
Encruzilhada	5 100	5,50
Erechim	8 000	4,28
Erval	2 747	3,25
Estrela	724	33,46
Garibaldi	512	26,70
Gravataí	726	27,69
Guaporé	1 537	22,23
Ijuí	1 424	18,96
Itaqui	5 004	2,96
Jaguarão	2 018	6,48
Júlio de Castilhos	5 400	4,60
Lajeado	2 260	17,18

(continua)

1.5.7 - Área e densidade demográfica, segundo os municípios do Rio Grande do Sul — 1920

MUNICÍPIOS	ÁREA (km^2)	DENSIDADE DEMOGRÁFICA (hab/km^2)
Lagoa Vermelha	6 688	4,94
Lavras	2 747	3,44
Livramento	6 900	4,44
Montenegro	1 542	28,94
Palmeira	11 300	4,00
Passo Fundo	11 000	6,51
Pelotas	3 156	23,77
Pinheiro Machado	2 585	4,75
Piratini	3 595	4,06
Porto Alegre	2 219	71,19
Quaraí	3 177	3,80
Rio Grande	3 077	15,15
Rio Pardo	4 440	7,75
Rosário	4 517	3,97
Santa Cruz	1 989	19,95
Santa Maria	4 573	11,90
Santa Vitória do Palmar	3 929	2,72
Santiago do Boqueirão	4 192	4,04
Santo Amaro	871	9,25
Santo Ângelo	13 000	3,14
Santo Antônio da Patrulha	1 759	22,45
São Borja	6 651	3,86
São Francisco de Assis	3 858	4,91
São Francisco de Paula	6 830	3,39
São Gabriel	7 200	3,86
São Jerônimo	2 960	7,22
São João do Camaquã	2 916	4,89
São José do Norte	3 096	4,34
São Leopoldo	1 263	36,80
São Lourenço	2 284	8,52
São Luís Gonzaga	4 918	7,29
São Sebastião do Caí	1 320	26,93
São Sepé	3 081	5,05
São Vicente	3 470	5,15
Soledade	7 027	6,83
Taquara	1 367	28,96
Taquari	752	31,62
Torres	660	18,63
Triunfo	720	14,09
Uruguaiana	6 686	4,18
Vacaria	8 526	3,08
Venâncio Aires	784	24,96
Viamão	1 380	11,14
ESTADO	267 552	8,16

FONTE: SECRETARIA DE ESTADO DOS NEGÓCIOS DO INTERIOR E EXTERIOR. Relatório de Protásio Al-

1.5.8 - População presente, por localização, segundo os municípios do Rio Grande do Sul — 1920

MUNICÍPIOS	URBANA	RURAL	TOTAL
Alegrete	12 000	15 000	27 000
Alfredo Chaves	1 120	30 278	31 398
Antônio Prado	8 500	8 500	17 000
Arroio Grande	2 100	8 400	10 500
Bagé	21 000	22 800	43 800
Bento Gonçalves	2 500	19 500	22 000
Bom Jesus	500	5 500	6 000
Caçapava	3 500	16 000	19 500
Cachoeira	9 000	41 000	50 000
Canguçu	1 100	25 900	27 000
Caxias	4 500	28 500	33 000
Conceição do Arroio	700	16 500	17 200
Cruz Alta	9 000	27 170	36 170
Dom Pedrito	6 000	14 000	20 000
Dores de camaquã	400	9 600	10 000
Encantado	700	19 100	19 800
Encruzilhada	1 700	23 400	25 100
Erechim	2 500	33 500	36 000
Erval	1 000	8 000	9 000
Estrela	1 900	21 100	23 000
Garibaldi	1 200	15 300	16 500
Gravataí	1 200	17 800	19 000
Guaporé	1 700	26 300	28 000
Ijuí	1 800	26 500	28 300
Itaqui	7 000	6 000	13 000
Jaguarão	11 000	3 000	14 000
Júlio de Castilhos	1 600	25 400	27 000
Lajeado	1 400	32 600	34 000
Lagoa Vermelha	1 200	25 100	26 300
Lavras	2 000	7 400	9 400
Livramento	11 000	19 000	30 000
Montenegro	4 000	35 000	39 000
Palmeira	1 200	21 300	22 500
Passo Fundo	6 000	59 000	65 000
Pelotas	45 000	37 000	82 000
Pinheiro Machado	1 300	11 700	13 000
Piratini	700	13 300	14 000
Porto Alegre	180 000	25 000	205 000
Quaraí	4 500	10 500	15 000

(continua)

1.5.8 - População presente, por localização, segundo os municípios do Rio Grande do Sul --- 1920

MUNICÍPIOS	URBANA	RURAL	TOTAL
Rio Grande	43 000	8 000	51 000
Rio Pardo	3 500	26 900	30 400
Rosário	5 500	16 500	22 000
Santa Cruz	4 000	33 500	37 500
Santa Maria	16 500	36 200	52 700
Santa Vitória do Palmar	4 000	7 500	11 500
Santiago do Boqueirão	1 900	18 100	20 000
Santo Amaro	500	7 500	8 000
Santo Ângelo	1 200	30 800	32 000
Santo Antônio da Patrulha	1 200	27 400	28 600
São Borja	5 400	23 100	28 500
São Francisco de Assis	2 100	19 000	21 100
São Francisco de Paula	1 200	22 800	24 000
São Gabriel	10 500	17 500	28 000
São Jerônimo	3 500	21 500	25 000
São João do Camaquã	1 200	10 200	11 400
São José do Norte	1 500	11 100	12 600
São Leopoldo	7 000	37 000	44 000
São Lourenço	3 300	19 700	23 000
São Luís Gonzaga	2 500	23 700	26 200
São Sebastião do Caí	2 600	30 400	33 000
São Sepé	1 700	13 300	15 000
São Vicente	1 100	19 900	21 000
Soledade	1 200	27 800	29 000
Taquara	4 000	28 500	32 500
Taquari	2 500	20 700	23 200
Torres	650	9 350	10 000
Triunfo	900	9 100	10 000
Uruguaiana	15 500	18 000	33 500
Vacaria	1 900	28 100	30 000
Venâncio Aires	750	16 250	17 000
Viamão	1 200	16 000	17 200
ESTADO	527 020	1 466 348	1 993 368

FONTE: DICIONÁRIO HISTÓRICO, GEOGRÁFICO E ETNOGRÁFICO DO BRASIL (Seção do Rio Grande do Sul).

NOTA: A população do Estado em 1920 é de 2.182.713 habitantes, conforme publicações oficiais. Como não foi obtida outra informação com esse detalhamento, publica-se esta com a ressalva de que a diferença (189.345 habitantes), provavelmente, é pertinente a diferenças nos levantamentos efetuados na época.

UFRGS — U.I.
BIBLIOTECA

1.5.9 - População, por idade, sexo e grau de instrução, segundo os municípios do Rio Grande do Sul — 1920

MUNICÍPIOS	SABEM LER E ESCREVER						TOTAL GERAL
	0 a 14 Anos			De 15 Anos e Mais			
	Homens	Mulheres	Total	Homens	Mulheres	Total	
Alegrete	1 177	1 202	2 379	5 433	4 570	10 003	12 382
Alfredo Chaves	1 642	1 526	3 168	5 606	3 773	9 379	12 547
Antônio Prado	468	445	913	1 498	1 184	2 682	3 595
Arroio Grande	237	232	469	1 648	1 273	2 921	3 390
Bagé	1 501	1 618	3 119	8 210	6 797	15 007	18 126
Bento Gonçalves	958	952	1 910	4 562	3 127	7 689	9 599
Bom Jesus	324	253	577	1 199	722	1 921	2 498
Caçapava	596	535	1 131	2 718	2 315	5 033	6 164
Cachoeira	2 221	2 159	4 380	9 506	7 594	17 100	21 480
Canguçu	791	581	1 372	4 373	2 732	7 105	8 477
Caxias	1 755	1 775	3 530	6 386	5 447	11 833	15 363
Conceição do Arroio	485	442	927	2 776	1 461	4 237	5 164
Cruz Alta	1 625	1 611	3 236	8 618	5 579	14 197	17 433
Dom Pedrito	534	545	1 079	3 098	2 596	5 694	6 773
Dores de Camaquã	236	192	428	1 599	1 091	2 690	3 118
Encantado	720	658	1 378	2 695	1 867	4 562	5 940
Encruzilhada	773	695	1 468	3 444	2 787	6 231	7 699
Erechim	1 219	1 054	2 273	6 480	3 956	10 436	12 709
Erval	265	318	583	1 635	1 365	3 000	3 583
Estrela	1 785	1 709	3 494	5 781	5 429	11 210	14 704
Garibaldi	912	927	1 839	2 986	2 403	5 389	7 228
Gravataí	748	557	1 305	2 720	1 843	4 563	5 868
Guaporé	1 588	1 421	3 009	5 702	3 754	9 456	12 465
Ijuí	1 557	1 374	2 931	5 864	4 240	10 104	13 035
Itaqui	667	730	1 397	2 707	2 638	5 345	6 742
Jaguarão	582	637	1 219	2 925	2 762	5 687	6 906
Júlio de Castilhos	965	885	1 850	4 023	2 659	6 682	8 532
Lajeado	2 644	2 354	4 998	7 483	6 498	13 981	18 979
Lagoa Vermelha	1 046	827	1 873	5 012	2 464	7 476	9 349
Lavras	235	217	452	1 236	899	2 135	2 587
Livramento	1 203	1 191	2 394	6 910	5 335	12 245	14 639
Montenegro	3 207	3 002	6 209	9 691	8 765	18 456	24 665
Palmeira	997	728	1 725	5 288	2 611	7 899	9 624
Passo Fundo	2 473	2 263	4 736	11 445	7 587	19 032	23 768
Pelotas	3 811	3 684	7 495	17 981	16 108	34 089	41 584
Pinheiro Machado	295	332	627	1 992	1 503	3 495	4 122
Piratini	312	254	566	1 853	1 422	3 275	3 841
Porto Alegre	9 018	8 830	17 848	45 466	41 652	87 118	104 996
Quaraí	489	464	953	1 965	1 821	3 786	4 739
Rio Grande	2 018	2 185	4 203	13 569	10 707	24 276	28 479
Rio Pardo	1 381	1 138	2 519	5 741	4 245	9 986	12 505
Rosário	628	521	1 149	2 978	2 147	5 125	6 274
Santa Cruz	2 531	2 433	4 964	8 901	7 870	16 771	21 735
Santa Maria	2 542	2 375	4 917	11 155	8 446	19 601	24 518
Santa Vitória do Palmar	414	461	875	2 580	1 998	4 578	5 453
Santiago do Boqueirão	388	377	765	2 444	1 778	4 222	4 987
Santo Amaro	279	251	530	1 521	995	2 516	3 046
Santo Ângelo	1 315	1 158	2 473	6 613	4 228	10 841	13 314
Santo Antônio da Patrulha	1 156	974	2 130	5 135	3 233	8 368	10 498
São Borja	623	488	1 111	3 914	2 706	6 620	7 731
São Francisco de Assis	387	346	733	2 530	1 773	4 303	5 036
São Francisco de Paula	729	668	1 397	3 596	2 321	5 917	7 314
São Gabriel	860	785	1 645	4 893	3 519	8 412	10 057
São Jerônimo	520	447	967	3 366	1 789	5 155	6 122
São João de Camaquã	375	285	660	2 196	1 218	3 414	4 074
São José do Norte	268	183	451	1 878	1 217	3 095	3 546
São Leopoldo	3 243	3 169	6 412	12 056	10 953	23 009	29 421
São Lourenço	1 022	986	2 008	4 183	3 727	7 910	9 918
São Luís Gonzaga	1 559	1 441	3 000	6 075	4 116	10 191	13 191
São Sebastião do Caí	2 209	2 106	4 315	7 734	6 915	14 649	18 964
São Sepé	373	369	742	2 157	1 805	3 962	4 704
São Vicente	632	559	1 191	2 903	2 016	4 919	6 110
Soledade	966	751	1 717	5 429	3 091	8 520	10 237
Taquara	1 916	1 849	3 765	7 522	6 381	13 903	17 668
Taquari	833	832	1 665	3 175	2 572	5 747	7 412
Torres	351	133	484	1 323	481	1 804	2 288
Triunfo	303	305	608	1 519	1 124	2 643	3 251
Uruguaiana	1 203	1 259	2 462	6 187	5 362	11 549	14 011
Vacaria	980	683	1 663	4 324	2 244	6 568	8 231
Venâncio Aires	1 173	1 094	2 267	3 888	3 351	7 239	9 506
Viamão	332	287	619	2 168	1 171	3 339	3 958
TOTAL DO ESTADO	85 570	80 077	165 647	384 167	298 128	682 295	847 942

(continua)

1.5.9 - *População, por idade, sexo e grau de instrução, segundo os municípios do Rio Grande do Sul -- 1920*

MUNICÍPIOS	NÃO SABEM LER E ESCREVER						TOTAL GERAL
	0 a 14 Anos			De 15 Anos e Mais			
	Homens	Mulheres	Total	Homens	Mulheres	Total	
Alegrete	5 857	5 725	11 582	4 138	5 228	9 366	20 948
Alfredo Chaves	6 451	6 019	12 470	3 115	4 263	7 378	19 848
Antônio Prado	1 863	1 887	3 750	862	1 309	2 171	5 921
Arroio Grande	2 058	1 996	4 054	1 384	1 766	3 150	7 204
Bagé	7 425	7 459	14 884	6 125	7 163	13 288	28 172
Bento Gonçalves	4 125	4 021	8 146	1 774	2 553	4 327	12 473
Bom Jesus	1 444	1 351	2 795	723	1 138	1 861	4 656
Caçapava	4 421	4 053	8 474	3 153	3 980	7 133	15 607
Cachoeira	10 923	10 844	21 767	6 842	8 489	15 331	37 098
Canguçu	7 796	7 480	15 276	5 466	7 056	12 522	27 798
Caxias	5 985	5 941	11 926	2 689	3 795	6 484	18 410
Conceição do Arroio	4 263	4 035	8 298	2 757	4 220	6 977	15 275
Cruz Alta	7 555	7 566	15 121	3 939	5 553	9 492	24 613
Dom Pedrito	3 231	3 005	6 236	2 054	2 590	4 644	10 880
Dores de Camaquã	2 478	2 405	4 883	1 787	2 007	3 794	8 677
Encantado	5 446	5 340	10 786	2 478	3 083	5 561	16 347
Encruzilhada	6 068	5 729	11 797	4 161	5 450	9 611	21 408
Erechim	9 349	9 471	18 820	5 595	6 226	11 821	30 641
Erval	1 931	1 855	3 786	1 234	1 331	2 565	6 351
Estrela	4 237	4 141	8 378	1 003	1 180	2 183	10 561
Garibaldi	2 980	2 895	5 875	1 116	1 656	2 772	8 647
Gravataí	4 067	3 906	7 973	2 975	3 578	6 553	14 526
Guaporé	8 827	8 920	17 747	3 867	5 301	9 168	26 915
Ijuí	5 799	5 906	11 705	3 004	3 892	6 896	18 601
Itaqui	2 723	2 573	5 296	1 660	2 314	3 974	9 270
Jaguarão	2 163	2 178	4 341	1 695	2 270	3 965	8 306
Júlio de Castilhos	5 200	4 933	10 133	3 279	4 588	7 867	18 000
Lajeado	7 514	7 234	14 748	2 569	3 300	5 869	20 617
Lagoa Vermelha	7 977	8 044	16 021	4 103	6 174	10 277	26 298
Lavras	1 919	1 910	3 829	1 429	1 860	3 289	7 118
Livramento	6 457	6 167	12 624	4 374	5 814	10 188	22 812
Montenegro	7 917	7 470	15 387	2 433	3 386	5 819	21 206
Palmeira	10 679	10 164	20 843	6 962	9 014	15 976	36 819
Passo Fundo	15 753	15 435	31 188	8 724	10 966	19 690	50 878
Pelotas	11 506	11 482	22 992	7 891	9 827	17 718	40 710
Pinheiro Machado	2 552	2 403	4 955	1 580	2 127	3 707	8 662
Piratini	3 132	3 041	6 173	2 172	2 754	4 926	11 099
Porto Alegre	20 483	21 169	41 652	13 114	19 531	32 645	74 297
Quaraí	2 622	2 553	5 175	1 840	2 484	4 324	9 499
Rio Grande	6 740	6 789	13 529	4 794	6 805	11 599	25 128
Rio Pardo	6 604	6 310	12 914	4 104	5 338	9 442	22 356
Rosário	3 491	3 614	6 902	2 387	3 268	5 655	12 557
Santa Cruz	6 895	6 614	13 509	2 709	3 183	5 892	19 401
Santa Maria	9 695	9 425	19 120	5 712	8 119	13 831	32 951
Santa Vitória do Palmar	2 077	2 141	4 218	1 489	1 840	3 329	7 547
Santiago do Boqueirão	3 695	3 543	7 238	2 270	3 221	5 491	12 729
Santo Amaro	1 572	1 431	3 003	917	1 192	2 109	5 112
Santo Ângelo	9 680	9 180	18 860	6 296	7 886	14 182	33 042
Santo Antônio da Patrulha	8 699	8 361	17 060	5 530	7 185	12 715	29 775
São Borja	5 458	5 276	10 734	3 271	5 111	8 382	19 116
São Francisco de Assis	4 269	4 090	8 359	2 787	3 847	6 634	14 993
São Francisco de Paula	4 990	4 906	9 896	2 812	3 998	6 810	16 706
São Gabriel	4 986	4 812	9 798	3 890	4 712	8 602	18 400
São Jerônimo	4 621	4 387	9 008	3 407	4 182	7 589	16 597
São João de Camaquã	3 017	2 899	5 916	1 989	2 608	4 597	10 513
São José do Norte	2 532	2 716	5 248	2 058	2 765	4 823	10 071
São Leopoldo	6 448	6 222	12 670	2 455	2 955	5 410	18 080
São Lourenço	3 369	3 319	6 688	1 622	2 067	3 689	10 377
São Luís Gonzaga	8 037	7 611	15 648	4 278	6 046	10 324	25 972
São Sebastião do Caí	6 493	6 108	12 601	2 239	2 704	4 943	17 544
São Sepé	3 086	2 988	6 074	2 228	2 703	4 931	11 005
São Vicente	3 721	3 679	7 400	2 415	3 542	5 957	13 357
Soledade	11 198	10 897	22 095	7 266	9 329	16 595	38 690
Taquara	7 565	7 280	14 845	3 561	4 157	7 718	22 563
Taquari	4 887	4 623	9 510	3 177	3 857	7 034	16 544
Torres	2 617	2 650	5 267	1 939	2 829	4 768	10 035
Triunfo	1 977	2 034	4 011	1 251	1 684	2 935	6 946
Uruguaiana	5 206	5 057	10 263	3 653	4 715	8 368	18 631
Vacaria	5 529	5 651	11 180	2 803	4 825	7 628	18 808
Venâncio Aires	3 554	3 496	7 050	1 554	1 908	3 462	10 512
Viamão	3 071	2 968	6 039	2 365	3 141	5 506	11 545
TOTAL DO ESTADO	398 955	389 584	788 539	235 294	310 938	546 232	1 334 771

FONTE: RECENSEAMENTO DO BRASIL 1920: população. Rio de Janeiro, Ministério da Agricultura, Indústria e Comércio, 1929. v.4, pt.4.

NOTA: 1. Não estão computadas as pessoas que só sabem ler ou escrever.

2. O município de Jaguari, apesar de ter sido criado em 16/08/1920, no Recenseamento de 1920, foi considerado como distrito de São Vicente; por esse motivo, não constam dados discriminados para esse município.

1.5.10 - População por grupos de idade e sexo, segundo os municípios do Rio Grande do Sul — 1920

MUNICÍPIOS	0 A 4 ANOS		DE 5 A 9 ANOS		DE 10 A 14 ANOS		DE 15 A 20 ANOS		DE 21 A 24 ANOS		DE 25 A 29 ANOS		DE 30 A 39 ANOS		DE 40 A 49 ANOS		DE 50 A 59 ANOS		DE 60 A 69 ANOS		70 ANOS E MAIS		IDADE IGNORADA		TOTAL		TOTAL GERAL
	Homens	Mulheres	Homens	Mulheres	Homens	Mulheres	Homens	Mulheres	Homens	Mulheres	Homens	Mulheres	Homens	Mulheres	Homens	Mulheres	Homens	Mulheres	Homens	Mulheres	Homens	Mulheres	Homens	Mulheres	Homens	Mulheres	
Alegrete	2 437	2 390	2 406	2 327	2 056	2 089	2 056	2 307	1 319	1 201	1 143	1 310	1 705	1 772	1 069	1 142	630	656	363	402	160	275	42	29	15 388	15 900	31 288
Alfredo Chaves	2 955	2 701	2 677	2 573	2 431	2 248	2 597	2 454	1 228	1 222	1 072	937	584	600	148	125	57	55	48	28	19	16	12	8	13 828	12 967	26 795
Antônio Prado	891	900	760	789	662	632	620	787	323	362	280	295	159	194	44	43	11	13	5	7	4	8	-	-	3 759	4 030	7 789
Arroio Grande	803	795	805	782	640	614	609	661	277	327	303	386	577	557	356	334	194	236	147	155	63	95	10	7	4 784	4 949	9 733
Bagé	2 928	3 026	2 930	2 909	2 628	2 723	2 734	3 170	1 811	1 531	1 518	1 655	2 144	2 273	1 500	1 464	820	912	562	597	241	370	98	70	19 914	20 700	40 614
Bento Gonçalves	1 949	1 951	1 699	1 690	1 423	1 321	1 580	1 490	900	838	838	811	986	869	187	150	34	25	18	15	14	20	4	3	9 632	9 183	18 815
Bom Jesus	630	569	621	582	517	452	454	457	228	232	235	279	436	369	242	224	152	130	92	107	46	45	5	5	3 658	3 451	7 109
Caçapava	1 720	1 601	1 780	1 536	1 489	1 434	1 266	1 565	656	709	759	871	1 155	1 205	812	782	524	568	370	302	155	213	18	11	10 704	10 787	21 491
Cachoeira	4 846	4 805	4 575	4 539	3 660	3 571	3 616	3 964	1 965	2 728	2 276	2 339	3 232	3 024	1 854	1 645	935	1 027	569	535	250	322	53	41	27 881	27 940	55 821
Canguçu	3 030	3 007	3 005	2 766	2 506	2 253	2 160	2 338	1 061	1 244	1 340	1 393	1 949	1 902	1 322	1 178	827	720	467	490	178	258	25	23	17 870	17 572	35 442
Caxias	2 872	2 822	2 628	2 623	2 180	2 222	2 214	2 515	1 249	1 318	1 200	1 229	1 478	1 366	352	360	81	98	38	61	30	20	16	15	14 338	14 649	28 987
Conceição do Arroio	1 830	1 638	1 614	1 560	1 288	1 265	1 102	1 335	689	708	751	837	1 073	1 034	740	641	483	517	319	259	136	187	6	9	10 031	9 990	20 021
Cruz Alta	3 293	3 352	3 191	3 218	2 624	2 552	2 602	2 794	2 365	1 468	1 576	1 538	2 397	2 168	1 376	1 234	717	716	383	385	172	222	25	13	20 721	19 660	40 381
Dom Pedrito	1 289	1 146	1 285	1 183	1 084	1 077	1 037	1 230	691	602	552	625	842	989	632	559	356	324	212	188	82	111	31	19	8 093	8 053	16 146
Dores de Camaquã	982	1 043	940	870	770	665	709	772	398	411	505	486	688	527	378	349	276	219	161	117	57	68	17	16	5 881	5 543	11 424
Encantado	2 394	2 374	2 135	2 102	1 617	1 506	1 269	1 343	624	708	788	798	980	928	296	249	103	90	72	41	27	23	13	8	10 318	10 170	20 488
Encruzilhada	2 457	2 307	2 387	2 244	1 950	1 827	1 707	2 056	865	987	987	1 100	1 414	1 458	895	897	647	653	366	384	164	247	27	16	13 866	14 176	28 042
Erechim	4 343	4 252	3 299	3 504	2 287	2 161	2 218	2 204	1 282	1 242	1 526	1 203	1 541	1 209	609	465	290	222	169	93	69	53	16	16	17 649	16 624	34 273
Erval	749	721	762	706	593	653	623	597	209	247	254	319	516	477	351	293	189	196	119	150	74	90	33	23	4 472	4 462	8 934
Estrela	2 229	2 122	2 029	2 036	1 751	1 686	1 697	1 747	830	920	852	913	1 397	1 278	749	694	374	333	210	165	85	104	16	9	12 219	12 006	24 225
Garibaldi	1 424	1 328	1 285	1 336	1 178	1 148	1 106	1 135	538	569	473	501	600	628	167	155	29	19	19	17	10	5	1	1	6 830	6 842	13 672
Gravataí	1 660	1 630	1 611	1 477	1 528	1 343	1 357	1 392	676	672	709	721	1 068	1 029	811	617	468	483	312	259	119	152	8	2	10 327	9 777	20 104
Guaporé	3 850	3 882	3 576	3 535	2 986	2 919	2 788	2 817	1 190	1 246	1 157	1 118	1 114	1 125	291	268	73	59	57	57	28	25	7	3	17 117	17 054	34 171
Ijuí	2 668	2 816	2 558	2 485	1 995	1 855	2 049	2 065	1 097	1 091	1 047	983	1 153	1 011	633	550	279	255	151	134	61	61	4	4	13 695	13 310	27 005
Itaqui	1 072	1 064	1 195	1 114	996	1 001	868	1 154	557	549	513	674	808	941	558	535	244	342	163	204	64	110	32	30	7 070	7 718	14 788
Jaguarão	840	888	929	942	790	790	831	1 045	645	494	412	551	735	843	469	550	292	332	219	249	99	131	2	1	6 263	6 816	13 079
Júlio de Castilhos	2 190	1 992	2 106	2 030	1 750	1 672	1 703	1 757	813	904	879	964	1 419	1 362	799	736	445	460	296	266	126	156	8	9	12 534	12 308	24 842
Lajeado	3 806	3 776	3 507	3 307	2 837	2 498	2 441	2 576	1 175	1 379	1 385	1 438	2 164	1 964	1 291	1 095	690	609	324	283	122	129	25	13	19 767	19 067	38 834
Lagoa Vermelha	3 432	3 390	3 094	3 057	2 411	2 320	1 995	2 326	1 066	1 131	1 366	1 320	1 633	1 418	799	688	497	381	239	195	117	115	27	13	16 676	16 354	33 030
Lavras	772	731	766	773	602	605	627	664	309	320	316	387	484	547	379	348	205	166	121	137	66	94	1	-	4 648	4 792	9 440
Livramento	2 358	2 301	2 354	2 342	2 086	1 941	1 946	2 332	1 258	1 208	1 053	1 261	1 670	1 715	1 076	1 045	663	698	420	415	198	228	26	20	15 108	15 506	30 614
Montenegro	4 260	3 907	3 693	3 590	3 158	2 960	2 762	3 114	1 408	1 680	1 630	1 644	2 532	2 325	1 492	1 325	838	788	495	463	180	236	67	36	22 515	22 103	44 618
Palmeira	4 115	3 972	4 142	3 879	3 312	2 932	2 694	3 082	1 295	1 334	1 594	1 770	2 696	2 412	1 704	1 296	878	743	521	400	186	172	26	23	23 163	22 015	45 178
Passo Fundo	6 876	6 595	6 406	6 332	4 879	4 696	4 576	4 820	2 373	2 452	2 906	2 866	4 156	3 551	2 255	1 797	1 154	999	652	576	258	261	60	59	36 551	35 004	71 555
Pelotas	5 348	5 341	5 060	5 060	4 720	4 551	5 127	5 831	3 136	3 049	3 079	3 310	4 488	4 576	2 740	3 195	1 582	1 869	867	1 060	328	628	64	44	36 529	38 504	75 033
Pinheiro Machado	1 044	959	954	925	821	826	808	891	361	416	429	471	666	715	458	405	271	312	178	169	69	118	17	7	6 076	6 214	12 290
Piratini	1 192	1 201	1 213	1 158	997	905	879	1 005	428	483	486	559	829	786	540	534	363	315	221	224	104	159	10	8	7 262	7 337	14 599
Porto Alegre	9 905	9 833	9 702	9 890	9 089	9 503	11 061	13 360	7 414	7 415	7 290	7 759	9 815	10 197	5 821	6 554	3 323	4 085	1 566	2 347	626	1 167	122	121	75 734	82 231	157 965
Quaraí	1 016	931	1 033	1 004	846	869	770	930	301	466	355	476	556	669	394	420	254	275	167	176	71	91	9	8	5 762	6 315	12 077
Rio Grande	2 959	3 104	2 947	2 954	2 648	2 731	3 057	3 499	2 266	2 008	2 149	2 170	2 953	3 111	1 875	2 003	1 004	1 272	459	787	197	410	32	29	22 546	24 078	46 624
Rio Pardo	2 942	2 811	2 701	2 596	2 333	2 028	2 183	2 428	1 300	1 198	1 382	1 298	1 887	1 837	1 340	1 181	788	803	471	438	188	231	34	7	17 549	16 856	34 405
Rosário	1 316	1 282	1 430	1 364	1 314	1 222	1 160	1 366	616	680	623	719	991	1 037	749	631	387	374	207	238	93	99	11	12	8 897	9 024	17 921
Santa Cruz	3 389	3 436	3 286	3 033	2 740	2 565	2 869	2 814	1 382	1 548	1 536	1 581	2 225	1 980	1 386	1 326	873	766	360	319	114	104	33	21	20 193	19 493	39 686
Santa Maria	4 195	4 063	4 219	4 109	3 736	3 535	3 627	4 068	2 436	2 020	2 122	2 186	2 974	3 117	1 823	1 708	1 081	1 108	635	634	286	319	239	170	27 373	27 037	54 410
Santa Vitória do Palmar	792	828	798	809	727	785	730	794	393	448	349	389	564	543	427	365	229	222	148	121	82	106	11	11	5 250	5 421	10 671
Santiago do Boqueirão	1 374	1 441	1 442	1 358	1 257	1 112	1 057	1 196	493	617	606	706	931	955	549	536	292	353	221	218	89	102	18	10	8 329	8 604	16 933
Santo Amaro	690	590	653	586	507	504	483	546	432	256	291	305	435	405	318	277	219	174	133	100	52	71	22	10	4 235	3 824	8 059
Santo Ângelo	4 013	3 954	3 845	3 479	2 687	2 490	2 316	2 612	1 395	1 378	1 605	1 549	2 406	2 064	1 294	1 162	684	671	386	354	176	188	92	77	20 899	19 978	40 877
Santo Antônio da Patrulha	3 610	3 581	3 414	3 162	2 823	2 585	2 190	2 696	1 188	1 369	1 595	1 494	2 151	1 906	1 476	1 198	838	721	529	471	239	228	23	11	20 076	19 422	39 498
São Borja	2 099	2 047	2 123	1 995	1 747	1 607	1 451	1 745	978	975	902	1 107	1 436	1 566	882	947	469	600	339	353	130	231	26	11	12 582	13 084	25 666
São Francisco de Assis	1 578	1 623	1 679	1 559	1 387	1 242	1 257	1 441	623	677	599	759	983	987	603	579	345	343	220	221	79	137	7	8	9 360	9 576	18 936
São Francisco de Paula	2 097	2 016	1 979	2 024	1 634	1 527	1 418	1 605	714	745	883	902	1 337	1 231	729	658	414	402	279	241	138	144	10	10	11 632	11 505	23 137
São Gabriel	2 007	1 987	2 061	1 954	1 742	1 632	1 694	1 979	1 437	931	1 033	1 076	1 488	1 620	1 135	941	600	647	373	370	186	195	388	286	14 144	13 618	27 762
São Jerônimo	1 805	1 876	1 725	1 615	1 527	1 293	1 418	1 474	840	725	979	825	1 194	1 058	737	622	416	424	244	234	104	163	32	37	11 021	10 345	21 367
São João do Camaquã	1 243	1 216	1 189	1 069	953	890	945	909	503	496	556	574	880	734	494	448	331	286	194	159	72	113	4	5	7 364	6 899	14 263
São José do Norte	975	1 074	902	968	921	855	818	887	459	525	520	594	766	725	566	484	318	357	221	217	105	152	11	5	6 582	6 843	13 425
São Leopoldo	3 450	3 295	3 142	3 160	3 066	2 913	3 152	3 317	2 117	1 835	1 897	1 909	2 690	2 506	1 829	1 835	1 188	1 111	626	697	270	348	111	18	23 538	22 944	46 482
São Lourenço	1 600	1 608	1 524	1 405	1 259	1 283	1 349	1 525	678	724	704	768	1 069	1 047	738	717	422	385	234	173	98	108	29	15	9 704	9 758	19 462
São Luís Gonzaga	3 465	3 318	3 334	3 044	2 514	2 440	2 215	2 494	1 260	1 154	1 184	1 363	1 871	1 847	1 135	1 031	615	572	354	324	135	157	11	11	18 093	17 755	35 848
São Sebastião do Caí	3 251	3 060	2 954	2 707	2 473	2 418	2 233	2 418	1 110	1 289	1 353	1 297	2 094	1 881	1 324	1 119	696	636	442	377	189	197	15	11	18 134	17 410	35 544
São Sepé	1 254	1 276	1 166	1 122	1 035	957	1 017	1 064	513	632	621	699	869	807	567	571	349	401	245	217	104	158	8	8	7 748	7 812	15 560
São Vicente	1 579	1 620	1 529	1 400	1 230	1 209	1 181	1 421	589	712	720	720	841	828	486	517	291	323	214	183	91	129	26	20	8 777	9 082	17 859
Soledade	4 462	4 333	4 336	4 163	3 354	3 146	2 850	3 289	1 455	1 650	1 897	1 791	2 621	2 439	1 607	1 414	903	826	542	402	259	208	38	48	24 264	23 709	47 973
Taquara	3 480	3 284	3 248	3 233	2 747	2 601	2 545	2 781	1 353	1 488	1 656	1 498	2 260	1 960	1 419	1 287	827	728	444	369	180	175	17	10	20 176	19 414	39 590
Taquari	2 159	2 000	1 918	1 926	1 639	1 526	1 396	1 513	711	831	830	915	1 299	1 283	974	783	501	502	364	330	158	197	11	13	11 960	11 819	23 779
Torres	1 127	1 100	1 014	950	826	733	603	804	412	377	461	547	766	578	462	447	307	314	178	141	55	92	1	-	6 212	6 083	12 295
Triunfo	822	843	769	768	689	726	577	692	341	344	378	396	548	553	423	375	234	201	167	145	58	73	9	12	5 015	5 128	10 143
Uruguaiana	2 039	1 993	2 159	2 041	1 787	1 854	1 870	2 200	1 177	1 101	1 127	1 179	1 645	1 717	938	1 048	465	651	294	329	149	215	43	47	13 693	14 275	27 968
Vacaria	2 361	2 295	2 242	2 277	1 904	1 762	1 643	1 805	857	873	958	1 135	1 428	1 287	832	752	495	462	277	275	155	156	11	9	13 163	13 098	26 261
Venâncio Aires	1 733	1 725	1 643	1 586	1 346	1 272	1 232	1 354	635	798	796	760	1 167	986	690	615	373	341	191	152	59	72	23	18	9 888	9 679	19 567
Viamão	1 171	1 136	1 188	1 113	1 039	1 002	1 017	1 078	468	566	640	620	890	807	637	526	440	360	264	216	115	108	6	-	7 875	7 532	15 407
ESTADO	173 492	169 874	165 273	160 303	138 728	132 730	132 811	147 896	76 141	76 133	78 725	81 828	111 498	107 450	67 033	63 054	37 692	38 146	21 913	21 907	9 263	12 161	2 335	1 703	1 014 905	1 013 185	2 028 090

FONTE: RECENSEAMENTO DO BRASIL 1920: população. Rio de Janeiro, Ministério da Agricultura, Indústria e Comércio, 1929. v.4, pt.4.

NOTA: 1. No total geral, não estão computados os dados referentes aos estrangeiros e os de nacionalidade ignorada.

2. O município de Jaguari, apesar de ter sido criado em 16/08/1920, no recenseamento de 1920, foi considerado como distrito de São Vicente; por esse motivo, não constam dados discriminados para esse município.

1.5.11 - População, por áreas de atividade e sexo, segundo os municípios do Rio Grande do Sul — 1920

MUNICÍPIOS	ÁREAS DE ATIVIDADE																											TOTAL GERAL
	Exploração do Solo e Subsolo						Indústrias			Transportes			Comércio			Força Pública			Administração			Profissões Liberais			Diversas (1)			Total		
	Exploração do solo			Extração de materiais minerais																								
	Homens	Mulheres	Total	Homens	Mulheres	Total	Homens	Mulheres	Total	Homens	Mulheres	Total	Homens	Mulheres	Total	Homens	Mulheres	Total	Homens	Mulheres	Total	Homens	Mulheres	Total	Homens	Mulheres	Total	Homens	Mulheres	
Alegrete	4 848	511	5 359	155	-	155	1 067	964	2 031	396	3	399	714	16	730	274	-	274	175	30	205	189	94	283	8 787	15 107	23 894	16 605	16 725	33 330
Alfredo Chaves	6 104	784	6 888	5	-	5	800	47	847	219	3	222	243	9	252	9	-	9	84	3	87	88	62	150	9 262	14 573	23 935	16 814	15 581	32 395
Antônio Prado	1 504	80	1 584	1	-	1	199	37	236	63	-	63	86	5	91	2	-	2	39	1	40	28	19	47	2 769	4 683	7 452	4 691	4 825	9 516
Arroio Grande	2 111	54	2 165	20	-	20	185	104	289	64	5	69	118	2	120	3	-	3	58	2	60	55	13	68	2 713	5 087	7 800	5 327	5 267	10 594
Bagé	7 772	252	8 024	176	-	176	1 770	971	2 741	489	15	504	1 024	17	1 041	538	-	538	297	30	327	307	130	437	10 888	21 622	32 510	23 261	23 037	46 298
Bento Gonçalves	4 736	870	5 606	509	-	509	663	14	677	124	3	127	233	15	248	8	-	8	119	4	123	64	40	104	4 963	9 707	14 670	11 419	10 653	22 072
Bom Jesus	1 292	103	1 395	-	-	-	68	44	112	4	-	4	55	1	56	7	-	7	22	1	23	28	7	35	2 214	3 308	5 522	3 690	3 464	7 154
Caçapava	3 703	251	3 954	9	-	9	313	169	482	92	3	95	218	5	223	23	-	23	53	3	56	83	31	114	6 394	10 421	16 815	10 888	10 883	21 771
Cachoeira	10 866	1 059	11 925	7	-	7	1 242	260	1 502	286	8	294	894	25	919	22	-	22	205	7	212	216	118	334	15 754	27 609	43 363	29 492	29 086	58 578
Canguçu	7 416	257	7 673	353	-	353	334	227	561	56	3	59	239	5	244	6	-	6	46	2	48	87	39	126	9 889	17 316	27 205	18 426	17 849	36 275
Caxias	5 461	370	5 831	60	-	60	1 468	132	1 600	225	3	228	517	19	536	16	-	16	98	3	101	149	90	239	8 821	16 341	25 162	16 815	16 958	33 773
Conceição do Arroio	4 144	247	4 391	-	-	-	205	29	234	193	1	194	189	6	195	3	-	3	95	5	100	38	23	61	5 414	9 847	15 261	10 281	10 158	20 439
Cruz Alta	7 899	304	8 203	98	-	98	1 031	363	1 394	318	3	321	725	11	736	704	-	704	181	4	185	184	73	257	10 597	19 551	30 148	21 737	20 309	42 046
Dom Pedrito	3 159	324	3 483	59	-	59	362	311	673	108	4	112	220	7	227	245	-	245	79	3	82	88	41	129	4 597	8 046	12 643	8 917	8 736	17 653
Dores de Camaquã	2 827	247	3 074	-	-	-	105	66	171	52	1	53	106	9	115	4	-	4	28	1	29	24	11	35	2 954	5 360	8 314	6 100	5 695	11 795
Encantado	4 850	476	5 326	3	-	3	236	13	249	82	-	82	118	3	121	13	-	13	42	1	43	25	30	55	5 970	10 425	16 395	11 339	10 948	22 287
Encruzilhada	5 470	200	5 670	1	-	1	282	131	413	37	1	38	180	4	184	5	-	5	62	3	65	69	40	109	8 340	14 282	22 622	14 446	14 661	29 107
Erechim	9 524	1 657	11 181	58	-	58	783	82	865	122	1	123	437	18	455	15	-	15	118	3	121	111	26	137	11 475	18 920	30 395	22 643	20 707	43 350
Erval	1 886	57	1 943	45	-	45	130	126	256	32	2	34	178	5	183	2	-	2	73	2	75	60	7	67	2 659	4 670	7 329	5 065	4 869	9 934
Estrela	4 477	468	4 945	2	-	2	468	98	566	182	4	186	222	17	239	36	-	36	122	3	125	88	51	139	7 209	11 818	19 027	12 806	12 459	25 265
Garibaldi	3 042	324	3 366	39	-	39	463	22	485	97	-	97	188	7	195	14	-	14	46	4	50	54	49	103	4 051	7 475	11 526	7 994	7 881	15 875
Gravataí	4 104	71	4 175	59	-	59	283	43	326	84	1	85	199	4	203	23	-	23	47	3	50	47	31	78	5 664	9 731	15 395	10 510	9 884	20 394
Guaporé	8 033	1 114	9 147	3	-	3	656	46	702	82	-	82	225	10	235	23	-	23	71	4	75	61	35	96	10 830	18 187	29 017	19 984	19 396	39 380
Ijuí	6 786	628	7 414	94	-	94	535	90	625	82	4	86	299	10	309	10	-	10	35	3	38	105	34	139	8 278	14 643	22 921	16 224	15 412	31 636
Itaqui	2 272	170	2 442	31	-	31	543	421	964	152	1	153	249	10	259	233	-	233	122	7	129	74	37	111	4 081	7 609	11 690	7 757	8 255	16 012
Jaguarão	2 331	129	2 460	10	-	10	479	429	908	136	2	138	328	3	331	313	-	313	119	13	132	104	52	156	3 545	7 219	10 764	7 365	7 847	15 212
Júlio de Castilhos	5 604	462	6 066	8	-	8	354	310	664	87	4	91	290	8	298	7	-	7	92	14	106	99	20	119	6 926	12 247	19 173	13 467	13 065	26 532
Lajeado	8 215	431	8 646	2	-	2	582	86	668	162	8	170	311	9	320	18	-	18	61	4	65	134	78	212	10 725	18 770	29 495	20 210	19 386	39 596
Lagoa Vermelha	7 045	486	7 531	1	-	1	313	75	388	78	2	80	226	4	230	32	-	32	52	6	58	100	17	117	10 291	15 919	27 210	18 138	17 509	35 647
Lavras	1 852	189	2 041	86	-	86	156	91	247	71	2	73	105	1	106	1	-	1	33	1	34	39	19	58	2 476	4 583	7 059	4 819	4 886	9 705
Livramento	5 508	286	5 794	420	-	420	1 267	999	2 266	464	5	469	1 076	23	1 099	674	-	674	303	16	319	181	120	301	9 051	17 058	26 109	18 944	18 507	37 451
Montenegro	8 905	1 650	10 555	13	-	13	870	93	963	321	1	322	424	19	443	56	-	56	137	11	148	215	80	295	12 307	20 769	33 076	23 248	22 623	45 871
Palmeira	9 569	459	10 028	30	-	30	364	138	502	77	-	77	308	12	320	3	-	3	79	1	80	83	14	97	13 413	21 893	35 306	23 926	22 517	46 443
Passo Fundo	14 301	1 494	15 795	120	-	120	1 542	491	2 033	486	4	490	948	30	978	30	-	30	180	3	183	299	80	379	20 489	34 149	54 638	38 395	36 251	74 646
Pelotas	9 653	349	10 002	648	-	648	4 376	2 043	6 419	1 441	48	1 489	2 407	73	2 480	268	-	268	594	34	628	825	317	1 142	20 977	38 241	59 218	41 189	41 105	82 294
Pinheiro Machado	2 603	99	2 702	20	-	20	228	91	319	70	4	74	123	6	129	3	-	3	49	-	49	43	15	58	3 280	6 150	9 430	6 419	6 365	12 784
Piratini	3 287	67	3 354	40	-	40	97	79	176	19	-	19	106	2	108	5	-	5	38	3	41	49	9	58	3 828	7 311	11 139	7 469	7 471	14 940
Porto Alegre	9 131	259	9 390	171	-	171	14 630	6 252	20 882	4 100	89	4 189	11 943	516	12 459	3 291	-	3 291	3 226	104	3 330	2 284	1 185	3 469	39 305	82 777	122 082	88 081	91 182	179 263
Quaraí	2 137	101	2 238	129	-	129	366	233	599	130	1	131	226	4	230	12	-	12	140	1	141	49	17	66	3 727	6 965	10 692	6 916	7 322	14 238
Rio Grande	4 515	141	4 656	203	-	203	4 325	2 223	6 548	2 029	27	2 056	2 623	130	2 753	950	-	950	1 064	15	1 079	424	202	626	10 988	23 748	34 736	27 121	26 486	53 607
Rio Pardo	6 560	295	6 855	7	-	7	475	99	574	276	6	282	386	7	393	230	-	230	89	4	93	76	50	126	9 731	16 570	26 301	17 830	17 031	34 861
Rosário	3 648	195	3 843	2	-	2	422	210	632	98	3	101	362	9	371	75	-	75	80	5	85	78	23	101	4 719	8 902	13 621	9 484	9 347	18 831
Santa Cruz	7 869	777	8 646	-	-	-	936	144	1 080	93	7	100	470	14	484	29	-	29	92	2	94	186	79	265	11 361	19 077	30 438	21 036	20 100	41 136
Santa Maria	9 553	1 221	10 774	47	-	47	1 965	799	2 764	720	14	734	1 230	50	1 280	663	-	663	340	20	360	335	168	503	14 251	26 093	40 344	29 104	28 365	57 469
Santa Vitória do Palmar	2 303	123	2 426	217	-	217	252	173	425	80	-	80	160	7	167	12	-	12	116	5	121	116	27	143	3 304	6 105	9 409	6 560	6 440	13 000
Santiago do Boqueirão	3 064	257	3 321	-	-	-	254	96	350	123	-	123	185	3	188	10	-	10	41	-	41	64	12	76	5 056	8 551	13 607	8 797	8 919	17 716
Santo Amaro	1 543	88	1 631	55	-	55	84	34	118	97	4	101	106	2	108	246	-	246	24	1	25	17	15	32	2 117	3 725	5 842	4 289	3 869	8 158
Santo Ângelo	9 147	1 139	10 286	238	-	238	613	124	737	97	-	97	469	14	483	159	-	159	97	2	99	343	30	373	12 741	21 143	33 884	23 904	22 452	46 356
Santo Antônio da Patrulha	8 440	675	9 115	86	-	86	273	54	327	84	-	84	262	11	273	18	-	18	56	1	57	84	29	113	11 217	18 983	30 200	20 520	19 753	40 273
São Borja	4 312	335	4 647	24	-	24	446	374	820	108	2	110	287	11	298	332	-	332	122	7	129	95	23	118	7 540	12 829	20 369	13 266	13 581	26 847
São Francisco de Assis	3 829	307	4 136	89	-	89	277	155	432	131	2	133	163	5	168	12	-	12	32	6	38	58	29	87	5 382	9 552	14 934	9 973	10 056	20 029
São Francisco de Paula	4 790	219	5 009	44	-	44	301	98	399	68	-	68	180	4	184	4	-	4	58	1	59	90	25	115	6 592	11 546	18 138	12 127	11 893	24 020
São Gabriel	4 318	364	4 682	294	-	294	718	715	1 433	182	2	184	483	7	490	560	-	560	130	11	141	119	77	196	7 825	12 652	20 477	14 529	13 828	28 457
São Jerônimo	4 095	248	4 343	1 312	-	1 312	398	87	485	106	3	109	215	5	220	10	-	10	69	-	69	67	21	88	5 642	10 441	16 083	11 914	10 805	22 719
São João do Camaquã	3 127	177	3 304	12	-	12	158	33	191	53	2	55	162	9	171	7	-	7	73	2	75	31	19	50	3 954	6 768	10 722	7 577	7 010	14 587
São José do Norte	3 139	169	3 308	46	-	46	65	46	111	59	2	61	129	5	134	34	-	34	77	7	84	44	16	60	3 143	6 636	9 779	6 736	6 881	13 617
São Leopoldo	7 691	303	7 994	25	-	25	2 838	266	3 104	298	5	303	598	21	619	557	-	557	186	4	190	295	202	497	11 714	22 498	34 212	24 202	23 299	47 501
São Lourenço	3 848	229	4 077	141	-	141	309	109	418	189	2	191	157	14	171	45	-	45	47	2	49	100	21	121	5 360	9 722	15 082	10 196	10 099	20 295
São Luís Gonzaga	7 234	728	7 962	72	-	72	464	289	753	73	2	75	281	8	289	357	-	357	70	6	76	105	40	145	11 293	18 141	29 434	19 949	19 214	39 163
São Sebastião do Caí	6 505	505	7 010	35	-	35	682	33	715	174	3	177	293	12	305	15	-	15	82	4	86	123	59	182	10 766	17 217	27 983	18 575	17 833	36 508
São Sepé	3 042	124	3 166	72	-	72	230	65	295	110	1	111	142	2	144	1	-	1	49	1	50	39	26	65	4 159	7 646	11 805	7 844	7 865	15 709
São Vicente	3 488	1 061	4 549	102	-	102	403	199	602	172	-	172	202	22	224	24	-	24	58	11	69	77	14	91	5 145	8 489	13 634	9 671	9 796	19 467
Soledade	10 441	1 176	11 617	12	-	12	363	47	410	61	-	61	246	11	257	17	-	17	56	3	59	98	28	126	13 565	22 803	36 368	24 859	24 068	48 927
Taquara	7 875	1 270	9 145	1	-	1	905	83	988	230	1	231	368	15	403	28	-	28	95	3	98	126	66	192	10 916	18 229	29 145	20 564	19 667	40 231
Taquari	4 991	283	5 274	3	-	3	296	57	353	259	2	261	217	4	221	7	-	7	37	1	38	49	44	93	6 213	11 493	17 706	12 072	11 884	23 956
Torres	2 512	46	2 558	-	-	-	97	82	179	32	-	32	63	4	67	3	-	3	88	1	89	25	4	29	3 410	5 956	9 366	6 230	6 093	12 323
Triunfo	1 961	48	2 009	14	-	14	140	53	193	150	1	151	269	4	273	19	-	19	36	1	37	35	20	55	2 426	5 020	7 446	5 050	5 147	10 197
Uruguaiana	4 464	431	4 895	13	-	13	1 412	967	2 379	366	2	368	807	23	830	509	-	509	427	57	484	221	112	333	8 030	14 801	22 831	16 249	16 393	32 642
Vacaria	5 622	156	5 778	-	-	-	336	94	430	75	-	75	204	1	205	6	-	6	63	1	64	95	27	122	7 235	13 124	20 359	13 636	13 403	27 039
Venâncio Aires	3 689	197	3 886	18	-	18	262	31	293	121	2	123	145	2	147	3	-	3	36	-	36	51	22	73	5 844	9 595	15 439	10 169	9 849	20 018
Viamão	4 166	64	4 230	33	-	33	109	30	139	27	2	29	82	1	83	7	-	7	53	1	54	32	19	51	3 427	7 450	10 877	7 936	7 567	15 503
ESTADO	376 208	30 690	406 898	6 702	-	6 702	60 623	24 089	84 712	18 024	336	18 360	38 663	1 387	40 050	11 900	-	11 900	11 363	528	11 891	10 524	4 703	15 227	569 979	1 016 994	1 586 973	1 103 986	1 078 727	2 182 713

FONTE: RECENSEAMENTO DO BRASIL 1920: população. Rio de Janeiro, Ministério da Agricultura, Indústria e Comércio, 1930. v.4, pt.5.

NOTA: O município de Jaguari, apesar de ter sido criado em 16/08/1920, no Recenseamento de 1920, foi considerado como distrito de São Vicente; por esse motivo, não constam dados discriminados para esse município.

(1) Inclui: pessoas que vivem de suas rendas, serviços domésticos, profissões mal definidas, profissões não declaradas e sem profissão.



Colonização – 1920 – Engenho de cana-de-açúcar do colono TH. Scheible

Colonização em 1920 – Grupo de abertura de estrada do lado esquerdo do rio Uruguai



Viagem de diligência – 1920

Hotel em Cidreira – 1920

Colonização – Aratiba (Rio Novo) – 1920 – Moinho de Ricardo Boff na Estação Rio Novo

Colonização – 1920 – Alambique para a fabricação de Schnaps – lado esquerdo do Rio Uruguai

PROPAGANDAS VEICULADAS
EM REVISTAS E JORNAIS
DA ÉPOCA

Theatro S. Pedro

Companhia ITALIA FAUSTA

3 — unicos espectaculos — 3

AMANHÃ — A's 8 3/4

A peça de SUDERMANN :

MAGDA

(Casa Paterna)

Em que estréa o actor JOÃO BARBOZA

Notavel trabalho da eminente artista ITALIA FAUSTA

PREÇOS :

Camarotes	25$000	Poltronas	5$000
Balcões de 1ª	3$000	Balcões de 2ª	2$000
Galeria numerada	1$500	Galeria	1$000

A Federação — Porto Alegre — 15 de dezembro de 1920

"A Federação" — 2[illegible] de dezembro de 1920

Evitar a PESTE BUBONICA

Pote 1$500

Pote 1$500

Destruir os RATOS com a MANTEIGA do PARA'

[illegible] Vasco Azambuja, Frvedoza & Lino, Albino M. de Souza

A Federação — Porto Alegre — 1920

1.6 - Censo de 1940

1.6.1 - Mapa com a localização dos municípios existentes em 1940

1.6.2 - Municípios criados entre 1921 e 1940, com as respectivas leis e datas de criação

MUNICÍPIOS	LEIS E DATAS DE CRIAÇÃO
Arroio do Meio	Decreto nº 5.759, de 28.11.1934
Candelária	Decreto nº 3.493, de 7.7.1925
Canoas	Decreto nº 7.839, de 27.6.1939
Carazinho	Decreto nº 4.709, de 24.1.1931
Farroupilha	Decreto nº 5.779, de 11.12.1934
Flores da Cunha	Decreto nº 3.320, de 17.5.1924
Getúlio Vargas	Decreto nº 5.788, de 18.12.1934
Guaíba	Decreto nº 3.697, de 14.10.1926
Iraí	Decreto nº 5.368, de 19.7.1933
Novo Hamburgo	Decreto nº 3.818, de 5.4.1927
Prata (1)	Decreto nº 3.351, de 11.8.1924
Santa Rosa	Decreto nº 4.823, de 19.7.1931
São Pedro (2)	Decreto nº 3.624, de 22.3.1926
Sarandi	Decreto nº 7.840, de 27.6.1939
Sobradinho	Decreto nº 3.924, de 3.12.1927
Tupanciretã	Decreto nº 4.200, de 21.12.1928

FONTE: FORTES, Amyr Borges & WAGNER, João B. Santiago. História administrativa, judiciária e eclesiástica do Rio Grande do Sul. Porto Alegre, Globo, 1963.

(1) Nome dado em 1924 ao atual município de Nova Prata. (2) Nome dado em 1926 ao atual município de São Pedro do Sul.

1.6.3 - Municípios existentes e respectivos distritos — 1940

MUNICÍPIOS	DISTRITOS
Alegrete	Alegrete
	Passo Novo
Alfredo Chaves	Alfredo Chaves
	Cotiporã
	Fagundes Varela
Antônio Prado	Antônio Prado
	Guararapes
Arroio do Meio	Arroio do Meio
	Tiradentes
Arroio Grande	Arroio Grande
	Olímpio
	Santa Isabel
Bagé	Bagé
	Aceguá
	José Otávio
	Rio Negro
	Seival
Bento Gonçalves	Bento Gonçalves
	Monte Belo
	Pinto Bandeira
	Santa Teresa
Bom Jesus	Bom Jesus
Caçapava	Caçapava
	Santana da Boa Vista
Cachoeira	Cachoeira
	Agudo
	Cerro Branco
	Dona Francisca
	Paraíso
	Restinga Seca
Caí	Caí
	Capela
	Feliz
	Nova Palmira
	Nova Petrópolis
	Portão
	Santa Lúcia do Piaí
	São José do Hortêncio
Camaquã	Camaquã
	Paraguassu
Candelária	Candelária
	Botucaraí

(continua)

1.6.3 - Municípios existentes e respectivos distritos — 1940

MUNICÍPIOS	DISTRITOS
Canguçu	Canguçu
	Cerrito
	Freire
Canoas	Canoas
	Berto Círio
Carazinho	Carazinho
	Boa Esperança
	Cochinho
	Não-Me-Toque
	Selbach
	Tamandaré
	Tapera
Caxias	Caxias
	Ana Rech
	Galópolis
	São Marcos
	Sela
Cruz Alta	Cruz Alta
	Alfredo Brener
	Cadeado
	Ibirubá
	Pindorama
	Quinze de Novembro
	Rio Branco
	Santa Bárbara
	Santa Clara do Ingaí
Dom Pedrito	Dom Pedrito
	São Sebastião
Encantado	Encantado
	Anta Gorda
	Arvorezinha
	Ilópolis
	Putinga
	Relvado
Encruzilhada	Encruzilhada
	Dom Feliciano
	Patrocínio
Erval	Erval
	Basílio
Estrela	Estrela
	Corvo
	Ouro Branco
	Roca Sales
	Teutônia
Farroupilha	Farroupilha
	Cajuru
	Emboaba
	Jansen
Flores da Cunha	Flores da Cunha
	Nova Pádua
	Otávio Rocha
Garibaldi	Garibaldi
	Carlos Barbosa
	Daltro Filho
	Floriano Peixoto
General Câmara	General Câmara
	Melos
	Santo Amaro
Getúlio Vargas	Getúlio Vargas
	Charrua
	Erebango
Gravataí	Gravataí
	Glorinha
	Morungava
Guaíba	Guaíba
	Barra do Ribeiro
	Mariana Pimentel
	Sertão de Santana
Guaporé	Guaporé
	Casca
	Dois Lajeados
	Maria
	Mauá
	Montauri
	Mussum
	Oeste
	São Domingos
	Serafina Correia
	Vespasiano Correia
Ijuí	Ijuí
	Ajuricaba
	Doutor Pestana
Iraí	Iraí
	Prado
Itaqui	Itaqui
	Recreio
Jaguarão	Jaguarão
Jaguari	Jaguari
	Ijucapirama
	Nova Esperança
	Taquarichim
José Bonifácio	José Bonifácio
	Barro
	Carlos Gomes
	Cotegipe
	Marcelino Ramos
	Paulo Bento
	Princesa Isabel
	Quatro Irmãos
	Rio Novo
	São Valentim
	Severiano Almeida
	Viadutos
Júlio de Castilhos .	Júlio de Castilhos
	Ivorá
	Nova Palma
	Pinhal Grande
	Quevedos

(continua)

1.6.3 - Municípios existentes e respectivos distritos — 1940

MUNICÍPIOS	DISTRITOS
Lagoa Vermelha	Lagoa Vermelha
	André da Rocha
	Barracão
	Cacique Doble
	Caseiros
	Clemente Argolo
	Machadinho
	Maximiliano de Almeida
	Paim Filho
	Sananduva
	São José
	Vazulmiro Dutra
Lajeado	Lajeado
	Cruzeiro do Sul
	Fão
	Marques de Sousa
	Progresso
	Santa Clara
	Sério
Lavras	Lavras
	Ibaré
Livramento	Livramento
	Porteirinha
Montenegro	Montenegro
	Barão
	Bom Princípio
	Brochier
	Harmonia
	Maratá
	Natal
	Pareci Novo
	Poço das Antas
	São Salvador
	São Vandelino
Novo Hamburgo	Novo Hamburgo
	Hamburgo Velho
	Lomba Grande
Osório	Osório
	Cornélius
	Itapeva
	Maquiné
	Marquês do Erval
	Palmares
	Tramandaí
Palmeira	Palmeira
	Alto Uruguai
	Campo Novo
	Erval Seco
	Fortaleza
	Frederico Westphalen
	Liberdade
	Redenção
	Santa Teresinha
	Santo Augusto
	Tesouras
	Três Passos
Passo Fundo	Passo Fundo
	Água Santa
	Campo do Meio
	Coxilha
	Ernestina
	Marau
	Sertão
	Teixeira
Pelotas	Pelotas
	Areial
	Capão do Leão
Pinheiro Machado ...	Pinheiro Machado
	Pedras Altas
Piratini	Piratini
Porto Alegre	Porto Alegre
	Belém Novo
	Pintada
Prata	Prata
	Araçá
	Augusto Severo
	Paraí
	Protásio Alves
	Silva Pais
Quaraí	Quaraí
Rio Grande	Rio Grande
	Cassino
	Povo Novo
	Quinta
	Taim
Rio Pardo	Rio Pardo
	Bexiga
	Capivari
	Passo do Sobrado
	Rincão Del Rei
Rosário	Rosário
	Saicã
Santa Cruz	Santa Cruz
	Erveiras
	Monte Alverne
	Sete Léguas
	Sinimbu
	Teresa
	Trombudo
Santa Maria	Santa Maria
	Arroio do Só
	Boca do Monte
	Colônia
	Dilermando Aguiar
	São Martinho
	Silveira Martins

(continua)

1.6.3 - Municípios existentes e respectivos distritos — 1940

MUNICÍPIOS	DISTRITOS
Santa Rosa	Santa Rosa
	Campina
	Horizonte
	Laranjeiras
	Porto Lucena
	Santo Cristo
	Três de Maio
	Tucunduva
	Tuparendi
Santa Vitória do Palmar	Santa Vitória do Palmar
	Chuí
Santiago	Santiago
	Ernesto Alves
	Flórida
Santo Ângelo	Santo Ângelo
	Catuípe
	Giruá
	São Miguel
Santo Antônio	Santo Antônio
	Caraá
	Entrepelado
	Miraguaia
	Pinheirinho
	Riozinho
	Rolante
São Borja	São Borja
	Carruchos
São Francisco de Assis	São Francisco de Assis
	Beluno
	Manuel Viana
	Toroquá
São Francisco de Paula	São Francisco de Paula
	Cazuza Ferreira
	Chapéu
	Criúva
	Salto
	Tainhas
São Gabriel	São Gabriel
	Azevedo Sodré
	Cacequi
	Suspiro
	Tiaraju
	Vacacaí
São Jerônimo	São Jerônimo
	Arroio dos Ratos
	Barão do Triunfo
	Butiá
São José do Norte ..	São José do Norte
	Bojuru
	Estreito
	Mostardas
São Leopoldo	São Leopoldo
	Bom Jardim
	Campo Bom
	Dois Irmãos
	Genuíno Sampaio
	Joaneta
	João Correia
	Padre Eterno
	Sapiranga
	Sapucaia
São Lourenço	São Lourenço
	Boqueirão
São Luís Gonzaga ...	São Luís Gonzaga
	Cerro Azul
	Guarani
	Porto Xavier
	Quarepoti
	Roque Gonzales
	Santa Lúcia
	São Nicolau
São Pedro	São Pedro
São Sepé	São Sepé
	Formigueiro
São Vicente	São Vicente
	Clara
	Mata
	Umbú
Sarandi	Sarandi
	Benjamim Constant
	Nonoai
	Rondinha
Sobradinho	Sobradinho
	Arroio do Tigre
	São Paulo
Soledade	Soledade
	Barros Cassal
	Camargo
	Espumoso
	Fontoura Xavier
	Jacuizinho
	Maurício Cardoso
Tapes	Tapes
	Cerro Grande
	Vasconcelos

(continua)

1.6.3 - Municípios existentes e respectivos distritos — 1940

MUNICÍPIOS	DISTRITOS	MUNICÍPIOS	DISTRITOS
Taquara	Taquara	Tupanciretã	Tupanciretã
	Canela		Inconfidência
	Gramado		Jari
	Igrejinha		Toropi
	Mundo Novo		
	Padilha	Uruguaiana	Uruguaiana
	Parobé		Barra do Quaraí
	Santa Cristina		
		Vacaria	Vacaria
Taquari	Taquari		Coxilha Grande
	Bom Retiro		Entre Rios
	Concórdia		Esmeralda
	São Joaquim		Ipê
			Korff
Torres	Torres		Luz
	Morro Azul		Muitos Capões
	Rio Verde		Pinhal
	Três Irmãos		Segredo
		Venâncio Aires	Venâncio Aires
Triunfo	Triunfo		Deodoro
	Costa do Cadeia		Mariante
	Passo Raso		
	Porto Batista	Viamão	Viamão
			Itapuã

FONTE: CENSO DEMOGRÁFICO: Rio Grande do Sul 1940. Rio de Janeiro, IBGE, 1950. p. 261,269.

1.6.4 - População presente, por localização e sexo, no Rio Grande do Sul — 1940

SEXO	URBANA	RURAL	TOTAL
Homens	499 881	1 164 177	1 664 058
Mulheres	534 605	1 122 026	1 656 631
TOTAL	1 034 486	2 286 203	3 320 689

FONTE: CENSO DEMOGRÁFICO: Rio Grande do Sul 1940. Rio de Janeiro, IBGE, 1950. p.261.

1.6.5 - População presente, por estado conjugal e grupos de idade, no Rio Grande do Sul — 1940

GRUPOS DE IDADE	SOLTEIROS	CASADOS	VIÚVOS	SEPARADOS, DIVORCIADOS, DESQUITADOS	NÃO DECLARADO	TOTAL
0 a 9 anos	992 673	-	-	-	-	992 673
De 10 a 19 anos	765 098	24 915	268	154	180	790 615
De 20 a 29 anos	291 479	272 267	5 229	1 556	826	571 357
De 30 a 39 anos	81 081	287 162	13 693	2 270	636	384 842
De 40 a 49 anos	39 031	205 291	22 691	2 151	490	269 654
De 50 a 59 anos	21 741	118 652	28 153	1 564	306	170 416
De 60 a 69 anos	10 920	51 396	26 456	763	124	89 659
De 70 a 79 anos	4 216	14 440	16 026	203	46	34 931
80 anos e mais	1 918	3 074	8 113	58	24	13 187
Idade ignorada	1 843	1 149	300	28	35	3 355
TOTAL	2 210 000	978 346	120 929	8 747	2 667	3 320 689

FONTE: CENSO DEMOGRÁFICO: Rio Grande do Sul 1940. Rio de Janeiro, IBGE, 1950. p.6.

1.6.6 - População presente, por sexo e grupos de idade, no Rio Grande do Sul — 1940

GRUPOS DE IDADE	HOMENS	MULHERES	TOTAL
Menos de 1 ano	58 774	57 031	115 805
De 1 a 4 anos	204 896	198 863	403 759
De 5 a 9 anos	240 410	232 699	473 109
De 10 a 14 anos	217 570	213 373	430 943
De 15 a 20 anos	208 333	219 877	428 210
De 21 a 24 anos	116 830	123 947	240 777
De 25 a 29 anos	128 393	133 649	262 042
De 30 a 39 anos	194 226	190 616	384 842
De 40 a 49 anos	138 636	131 018	269 654
De 50 a 59 anos	87 332	83 084	170 416
De 60 a 69 anos	45 375	44 284	89 659
70 anos e mais	21 700	26 418	48 118
Idade ignorada	1 583	1 772	3 355
TOTAL	1 664 058	1 656 631	3 320 689

FONTE: CENSO DEMOGRÁFICO: Rio Grande do Sul 1940. Rio de Janeiro, IBGE, 1950. p.2-3.

1.6.7 - População presente, por nacionalidade e sexo, no Rio Grande do Sul — 1940

NACIONALIDADE	HOMENS	MULHERES	TOTAL
Brasileiros natos	1 602 571	1 608 263	3 210 834
Brasileiros naturalizados.	12 205	6 555	18 760
Estrangeiros	49 056	41 654	90 710
De nacionalidade não declarada	226	159	385
TOTAL	1 664 058	1 656 631	3 320 689

FONTE: CENSO DEMOGRÁFICO: Rio Grande do Sul 1940. Rio de Janeiro, IBGE, 1950. p.6.

1.6.8 - Pessoas de 10 anos e mais que possuem curso completo ou diploma de estudos, por grupos de idade e grau do ensino, no Rio Grande do Sul — 1940

GRUPOS DE IDADE	GRAU ELEMENTAR	GRAU MÉDIO	GRAU SUPERIOR	NÃO DECLARADO	TOTAL
De 10 a 19 anos	23 677	3 083	75	505	27 340
De 20 a 29 anos	21 308	9 833	2 120	1 965	35 226
De 30 a 39 anos	13 361	6 415	2 496	982	23 254
De 40 a 49 anos	8 229	3 676	1 923	531	14 359
De 50 a 59 anos	4 202	1 761	1 103	344	7 410
De 60 a 69 anos	2 199	863	398	178	3 638
70 anos e mais	1 092	339	164	97	1 692
Idade ignorada	125	45	13	4	187
TOTAL	74 193	26 015	8 292	4 606	113 106

FONTE: CENSO DEMOGRÁFICO: Rio Grande do Sul 1940. Rio de Janeiro, IBGE, 1950. p.18.

1.6.9 - População de 10 anos e mais, por sexo e ramo da atividade principal exercida, no Rio Grande do Sul — 1940

RAMOS DE ATIVIDADES	HOMENS	MULHERES	TOTAL
Agricultura, pecuária, silvicultura	612 438	143 954	756 392
Indústria extrativa	10 562	217	10 779
Indústria de transformação	93 005	10 345	103 350
Comércio de mercadorias	60 829	4 913	65 742
Comércio de imóveis e valores mobiliários, crédito, seguros e capitalização	4 527	222	4 749
Transporte e comunicações	40 762	952	41 714
Administração pública, justiça e ensino público	18 801	7 294	26 095
Defesa nacional, segurança pública	28 404	217	28 621
Profissões liberais, culto, ensino particular, administração privada	7 142	4 451	11 593
Serviços, atividades sociais	33 103	31 851	64 954
Atividades domésticas e atividades escolares	134 829	871 523	1 006 352
Condições inativas, atividades não compreendidas nos demais ramos, condições ou atividades mal definidas ou não declaradas	115 576	92 099	207 675
TOTAL GERAL	1 159 978	1 168 038	2 328 016

FONTE: CENSO DEMOGRÁFICO: Rio Grande do Sul 1940. Rio de Janeiro, IBGE, 1950. p.22-23.

1.6.10 - Área e densidade demográfica, segundo os municípios, do Rio Grande do Sul - 1940

MUNICÍPIOS	ÁREA (km²)	DENSIDADE DEMOGRÁFICA (hab./km²)
Alegrete	8 038	4,85
Alfredo Chaves	638	25,51
Antônio Prado	577	19,60
Arroio do Meio	547	37,87
Arroio Grande	3 169	5,11
Bagé	7 036	8,39
Bento Gonçalves	486	38,62
Bom Jesus	3 796	3,13
Caçapava	4 667	6,15
Cachoeira	6 479	12,92
Caí	1 164	33,94
Camaquã	2 754	10,14
Candelária	911	20,64
Canguçu	3 746	13,37
Canoas	395	44,63
Carazinho	2 814	18,08
Caxias	668	59,40
Cruz Alta	6 459	8,91
Dom Pedrito	5 001	5,16
Encantado	1 306	21,90
Encruzilhada	5 042	7,27
Erval	2 602	3,67
Estrela	749	38,47
Farroupilha	435	28,76
Flores da Cunha	365	25,82
Garibaldi	526	33,98
General Câmara	911	11,84
Getúlio Vargas	1 215	19,13
Gravataí	952	24,05
Guaíba	2 116	10,03
Guaporé	1 903	23,32
Ijuí	2 136	20,10
Iraí	1 782	8,40
Itaqui	5 619	2,95
Jaguarão	2 086	7,53
Jaguari	982	18,96
José Bonifácio	5 629	19,02
Júlio de Castilhos	3 412	6,23
Lagoa Vermelha	6 165	9,64
Lajeado	1 215	33,53
Lavras	2 551	4,89
Livramento	7 188	6,60
Montenegro	1 144	41,71
Novo Hamburgo	263	73,20
Osório	3 402	9,96
Palmeira	9 921	10,83

(continua)

1.6.10 - Área e densidade demográfica, segundo os municípios, do Rio Grande do Sul — 1940

MUNICÍPIOS	ÁREA (km²)	DENSIDADE DEMOGRÁFICA (hab./km²)
Passo Fundo	4 384	18,28
Pelotas	2 997	34,89
Pinheiro Machado	2 987	4,31
Piratini	3 179	6,09
Porto Alegre	415	655,98
Prata	1 093	20,70
Quaraí	3 229	5,30
Rio Grande	2 723	22,33
Rio Pardo	3 159	11,21
Rosário	4 920	4,83
Santa Cruz	2 379	23,14
Santa Maria	3 169	23,86
Santa Rosa	4 070	20,77
Santa Vitória do Palmar	5 477	2,57
Santiago	3 746	7,42
Santo Ângelo	6 246	11,02
Santo Antônio	1 640	36,42
São Borja	7 036	4,22
São Francisco de Assis	3 746	5,44
São Francisco de Paula	6 155	4,78
São Gabriel	7 451	5,50
São Jerônimo	3 584	10,68
São José do Norte	4 404	4,02
São Leopoldo	881	59,08
São Lourenço	2 247	12,64
São Luís Gonzaga	6 712	9,29
São Pedro	931	16,55
São Sepé	3 098	6,91
São Vicente	2 166	7,61
Sarandi	3 300	11,88
Sobradinho	1 265	22,63
Soledade	6 408	10,97
Tapes	1 863	11,97
Taquara	1 367	39,74
Taquari	901	30,97
Torres	1 154	17,83
Triunfo	891	13,12
Tupanciretã	4 100	5,13
Uruguaiana	6 955	5,01
Vacaria	5 842	5,63
Venâncio Aires	780	36,16
Viamão	2 167	7,99
ESTADO	272 179	12,20

FONTE: CENSO DEMOGRÁFICO: Rio Grande do Sul 1940. Rio de Janeiro, IBGE, 1950, p.X.

1.6.11 - População presente, por localização e sexo, segundo os municípios, do Rio Grande do Sul — 1940

MUNICÍPIOS	URBANA		SUBURBANA		RURAL		TOTAL GERAL		
	Homens	Mulheres	Homens	Mulheres	Homens	Mulheres	Homens	Mulheres	Total
Alegrete	3 572	4 606	4 027	4 481	11 464	10 799	19 063	19 886	38 949
Alfredo Chaves	1 286	1 220	225	256	6 617	6 668	8 128	8 144	16 272
Antônio Prado	940	1 089	96	84	4 513	4 586	5 549	5 759	11 308
Arroio do Meio	620	636	137	140	9 664	9 519	10 421	10 295	20 716
Arroio Grande	2 211	2 638	298	303	5 800	4 949	8 309	7 890	16 199
Bagé	8 816	10 946	6 703	6 660	13 397	12 478	28 916	30 084	59 000
Bento Gonçalves	1 806	2 020	560	634	6 800	6 951	9 166	9 605	18 771
Bom Jesus	823	907	38	41	5 100	4 955	5 961	5 903	11 864
Caçapava	1 630	2 113	105	90	12 326	12 418	14 061	14 621	28 682
Cachoeira	8 892	9 257	693	779	32 541	31 567	42 126	41 603	83 729
Caí	1 955	2 070	875	864	17 267	15 478	20 097	19 412	39 509
Camaquã	1 051	1 142	454	462	12 737	12 079	14 242	13 683	27 925
Candelária	710	786	80	88	8 589	8 554	9 379	9 428	18 807
Canguçu	1 173	1 423	146	153	23 944	23 233	25 263	24 809	50 072
Canoas	3 613	3 078	2 729	2 544	2 978	2 688	9 320	8 310	17 630
Carazinho	3 471	3 806	1 573	1 651	20 561	19 804	25 605	25 261	50 866
Caxias	7 810	8 245	1 994	2 074	10 012	9 542	19 816	19 861	39 677
Cruz Alta	4 117	4 891	5 658	5 200	19 097	18 552	28 872	28 643	57 515
Dom Pedrito	4 046	4 485	977	1 101	7 937	7 249	12 960	12 835	25 795
Encantado	903	1 060	413	397	13 053	12 773	14 369	14 230	28 599
Encruzilhada	1 279	1 520	436	495	16 334	16 582	18 049	18 597	36 646
Erval	420	480	256	282	4 051	4 054	4 727	4 816	9 543
Estrela	2 008	2 162	453	500	11 790	11 904	14 251	14 566	28 817
Farroupilha	848	1 003	122	116	5 288	5 134	6 258	6 253	12 511
Flores da Cunha	569	651	68	68	4 007	4 061	4 644	4 780	9 424
Garibaldi	1 455	1 635	137	148	7 136	7 362	8 728	9 145	17 873
General Câmara	1 016	1 007	467	443	3 960	3 895	5 443	5 345	10 788
Getúlio Vargas	1 034	1 078	399	447	10 353	9 933	11 786	11 458	23 244
Gravataí	1 187	1 139	395	394	10 148	9 631	11 730	11 164	22 894
Guaíba	2 035	2 294	563	560	8 264	7 504	10 862	10 358	21 220
Guaporé	2 655	2 695	616	613	18 912	18 880	22 183	22 188	44 371
Ijuí	2 093	2 274	842	902	18 547	18 276	21 482	21 452	42 934
Iraí	569	571	261	254	6 847	6 464	7 677	7 289	14 966
Itaqui	1 638	2 184	1 655	2 033	4 612	4 442	7 905	8 659	16 564
Jaguarão	3 845	4 398	1 243	1 174	2 648	2 396	7 736	7 968	15 704
Jaguari	1 216	1 597	421	480	7 385	7 516	9 022	9 593	18 615
José Bonifácio	5 750	6 054	2 060	1 979	46 615	44 577	54 425	52 610	107 035
Júlio de Castilhos	1 331	1 526	312	363	9 007	8 730	10 650	10 619	21 269
Lagoa Vermelha	2 548	2 645	3 239	3 112	24 435	23 454	30 222	29 211	59 433
Lajeado	1 762	1 861	945	1 048	17 835	17 291	20 542	20 200	40 742
Lavras	1 184	1 323	279	322	4 731	4 643	6 194	6 288	12 482
Livramento	8 432	9 491	4 633	4 439	10 545	9 874	23 610	23 804	47 414
Montenegro	3 407	3 488	1 715	1 561	18 938	18 604	24 060	23 653	47 713
Novo Hamburgo	3 154	3 604	3 508	3 404	2 892	2 689	9 554	9 697	19 251
Osório	1 360	1 457	966	981	14 763	14 358	17 089	16 796	33 885
Palmeira	2 294	2 272	906	1 050	51 650	49 218	54 850	52 540	107 390
Passo Fundo	8 120	8 855	1 834	1 775	30 463	29 091	40 417	39 721	80 138
Pelotas	28 206	31 605	3 253	3 229	19 718	18 542	51 177	53 376	104 553
Pinheiro Machado	896	1 025	316	351	5 215	5 064	6 427	6 440	12 867
Piratini	368	384	94	99	9 292	9 114	9 754	9 597	19 351
Porto Alegre	115 489	124 537	11 863	11 123	4 854	4 366	132 206	140 026	272 232
Prata	1 130	1 282	179	211	9 947	9 876	11 256	11 369	22 625
Quaraí	3 187	3 372	586	581	4 818	4 574	8 591	8 527	17 118
Rio Grande	23 767	24 486	1 701	1 377	4 956	4 515	30 424	30 378	60 802
Rio Pardo	2 151	2 417	1 497	1 651	14 170	13 526	17 818	17 594	35 412
Rosário	1 556	1 795	1 988	2 161	8 382	7 901	11 926	11 857	23 783

(continua)

1.6.11 - População presente, por localização e sexo, segundo os municípios, do Rio Grande do Sul — 1940

MUNICÍPIOS	URBANA		SUBURBANA		RURAL		TOTAL GERAL		
	Homens	Mulheres	Homens	Mulheres	Homens	Mulheres	Homens	Mulheres	Total
Santa Cruz	2 935	3 180	2 492	2 837	21 940	21 657	27 367	27 674	55 041
Santa Maria	14 583	15 935	5 606	5 564	17 258	16 651	37 447	38 150	75 597
Santa Rosa	2 020	2 051	843	799	40 427	38 388	43 290	41 238	84 528
Santa Vitória do Palmar ..	1 951	2 401	775	908	4 214	3 828	6 940	7 137	14 077
Santiago	2 965	2 744	1 583	1 375	9 734	9 392	14 282	13 511	27 793
Santo Ângelo	3 855	3 854	1 224	1 376	29 628	28 892	34 707	34 122	68 829
Santo Antônio	1 041	1 118	799	814	28 634	27 329	30 474	29 261	59 735
São Borja	2 173	2 462	2 161	2 214	10 445	10 239	14 779	14 915	29 694
São Francisco de Assis ...	873	1 104	525	543	8 769	8 560	10 167	10 207	20 374
São Francisco de Paula ...	935	1 052	574	672	13 256	12 900	14 765	14 624	29 389
São Gabriel	4 489	5 246	3 928	4 110	11 904	11 318	20 321	20 674	40 995
São Jerônimo	4 782	4 410	3 213	2 965	11 822	11 077	19 817	18 452	38 269
São José do Norte	752	821	149	127	8 295	7 548	9 196	8 496	17 692
São Leopoldo	6 924	6 976	3 634	3 705	16 040	14 770	26 598	25 451	52 049
São Lourenço	2 009	2 174	290	271	12 002	11 645	14 301	14 091	28 392
São Luís Gonzaga	2 011	2 292	2 454	2 342	27 062	26 158	31 527	30 792	62 319
São Pedro	741	905	306	354	6 643	6 460	7 690	7 719	15 409
São Sepé	736	845	349	401	9 720	9 357	10 805	10 603	21 408
São Vicente	834	960	265	314	7 170	6 936	8 269	8 210	16 479
Sarandi	1 132	1 165	312	350	18 629	17 607	20 073	19 122	39 195
Sobradinho	612	670	-	-	13 764	13 576	14 376	14 246	28 622
Soledade	1 656	1 764	507	487	33 388	32 477	35 551	34 728	70 279
Tapes	929	978	532	556	9 852	9 444	11 313	10 978	22 291
Taquara	3 134	3 496	2 519	2 242	22 062	20 874	27 715	26 612	54 327
Taquari	1 965	2 024	880	908	11 083	11 047	13 928	13 979	27 907
Torres	661	679	562	540	9 129	9 004	10 352	10 223	20 575
Triunfo	1 101	1 151	727	752	4 027	3 929	5 855	5 832	11 687
Tupanciretã	1 709	2 081	474	455	8 159	8 155	10 342	10 691	21 033
Uruguaiana	7 881	9 384	2 348	2 553	7 023	5 619	17 252	17 566	34 818
Vacaria	2 025	2 424	785	849	13 396	13 395	16 206	16 658	32 874
Venâncio Aires	1 126	1 275	287	309	12 858	12 350	14 271	13 934	28 205
Viamão	526	630	319	339	7 939	7 560	8 784	8 529	17 313
ESTADO	380 470	414 836	119 411	119 769	1 164 177	1 122 026	1 664 058	1 656 631	3 320 689

FONTE: CENSO DEMOGRÁFICO: Rio Grande do Sul 1940. Rio de Janeiro, IBGE, 1950. p.261-269.

1.6.12 - População presente, por sexo e estado conjugal, segundo os municípios, do Rio Grande do Sul — 1940

MUNICÍPIOS	SOLTEIROS		CASADOS		VIÚVOS		SEPARADOS, DESQUITADOS, DIVORCIADOS		PESSOAS DE ESTADO CONJUGAL NÃO DECLARADO	
	Homens	Mulheres	Homens	Mulheres	Homens	Mulheres	Homens	Mulheres	Homens	Mulheres
Alegrete	13 595	13 256	4 995	5 066	388	1 449	42	50	43	65
Alfredo Chaves	5 664	5 490	2 346	2 367	115	274	3	10	-	3
Antônio Prado	3 889	3 903	1 558	1 620	89	220	9	12	4	4
Arroio do Meio	7 266	6 942	3 037	3 046	109	295	8	11	1	1
Arroio Grande	5 896	5 185	2 219	2 234	172	441	15	20	7	10
Bagé	20 505	19 647	7 647	7 807	682	2 478	79	148	3	4
Bento Gonçalves	5 945	6 146	3 046	3 067	168	376	6	16	1	-
Bom Jesus	4 140	3 897	1 712	1 738	102	254	5	11	2	3
Caçapava	9 807	9 892	3 948	3 974	291	726	15	27	-	2

(continua)

1.6.12 - População presente, por sexo e estado conjugal, segundo os municípios, do Rio Grande do Sul — 1940

MUNICÍPIOS	SOLTEIROS		CASADOS		VIÚVOS		SEPARADOS, DESQUITADOS, DIVORCIADOS		PESSOAS DE ESTADO CONJUGAL NÃO DECLARADO	
	Homens	Mulheres	Homens	Mulheres	Homens	Mulheres	Homens	Mulheres	Homens	Mulheres
Cachoeira	29 252	27 492	12 064	11 767	744	2 221	56	101	10	22
Caí	13 119	11 993	6 607	6 653	351	733	17	27	3	6
Camaquã	10 013	8 998	3 963	4 002	231	620	21	44	14	19
Candelária	6 393	6 171	2 802	2 817	175	428	9	12	-	-
Canguçu	17 652	16 580	7 091	7 072	482	1 116	36	34	2	7
Canoas	6 194	4 815	2 903	2 922	160	509	40	38	23	26
Carazinho	17 361	16 130	7 851	7 943	342	1 107	38	59	13	22
Caxias	13 284	12 417	6 213	6 348	280	1 027	37	68	2	1
Cruz Alta	19 492	17 765	8 815	9 073	520	1 697	39	93	6	15
Dom Pedrito	9 433	8 746	3 244	3 206	259	860	24	22	-	1
Encantado	9 986	9 619	4 201	4 222	166	361	13	23	3	5
Encruzilhada	13 261	13 296	4 427	4 452	344	825	16	21	1	3
Erval	3 453	3 386	1 178	1 156	87	263	9	11	-	-
Estrela	8 976	8 822	5 048	5 116	214	597	13	29	-	2
Farroupilha	4 169	3 982	2 001	2 028	85	240	3	2	-	1
Flores da Cunha	3 181	3 208	1 394	1 398	66	171	3	3	-	-
Garibaldi	5 935	6 072	2 682	2 745	105	319	5	8	1	1
General Câmara	3 665	3 388	1 661	1 679	105	261	10	15	2	2
Getúlio Vargas	8 221	7 610	3 328	3 362	202	442	16	19	19	25
Gravataí	8 156	7 290	3 293	3 310	259	525	19	28	3	11
Guaíba	7 373	6 555	3 255	3 218	206	547	17	27	11	11
Guaporé	15 334	14 914	6 529	6 535	292	692	10	19	18	28
Ijuí	14 367	13 466	6 743	6 863	321	1 038	57	81	4	4
Iraí	5 444	4 858	2 120	2 149	107	272	6	4	-	6
Itaqui	5 952	6 200	1 784	1 801	144	615	14	25	11	18
Jaguarão	5 469	5 234	2 046	2 077	192	611	28	41	1	5
Jaguari	6 164	6 302	2 684	2 733	164	539	9	17	1	2
José Bonifácio	37 907	34 844	15 797	15 945	638	1 665	72	134	11	21
Júlio de Castilhos	7 662	7 247	2 751	2 828	216	515	20	28	1	1
Lagoa Vermelha	21 002	19 307	8 665	8 667	452	1 075	44	90	59	72
Lajeado	13 857	13 025	6 378	6 395	270	723	27	46	10	11
Lavras	4 426	4 210	1 640	1 677	120	395	7	6	1	-
Livramento	16 929	15 620	5 993	6 024	474	1 844	91	172	123	144
Montenegro	16 020	15 056	7 599	7 395	400	1 137	34	53	7	11
Novo Hamburgo	5 896	5 500	3 471	3 554	156	589	29	50	2	4
Osório	11 983	11 078	4 721	4 781	298	813	33	62	54	62
Palmeira	38 371	34 936	15 553	15 536	858	1 989	52	59	16	20
Passo Fundo	27 915	25 941	11 741	11 814	618	1 736	83	147	60	83
Pelotas	33 143	31 670	16 640	16 986	1 182	4 391	202	305	10	24
Pinheiro Machado	4 587	4 351	1 685	1 705	141	375	14	8	-	1
Piratini	7 106	6 746	2 467	2 363	171	474	10	10	-	4

(continua)

1.6.12 - População presente, por sexo e estado conjugal, segundo os municípios, do Rio Grande do Sul — 1940

MUNICÍPIOS	SOLTEIROS		CASADOS		VIÚVOS		SEPARADOS, DESQUITADOS, DIVORCIADOS		PESSOAS DE ESTADO CONJUGAL NÃO DECLARADO	
	Homens	Mulheres	Homens	Mulheres	Homens	Mulheres	Homens	Mulheres	Homens	Mulheres
Porto Alegre	82 458	77 017	45 959	47 243	2 951	14 449	750	1 189	88	128
Prata	7 889	7 848	3 220	3 158	142	353	4	7	1	3
Quaraí	6 402	5 987	1 964	1 886	176	574	22	29	27	51
Rio Grande	19 366	17 350	10 086	9 875	845	2 956	120	184	7	13
Rio Pardo	12 587	11 711	4 881	4 926	323	933	20	16	7	8
Rosário	8 575	7 897	3 109	3 182	207	729	30	43	5	6
Santa Cruz	18 487	17 925	8 317	8 450	500	1 196	40	76	23	27
Santa Maria	25 490	23 964	11 258	11 403	632	2 655	63	120	4	8
Santa Rosa	29 703	26 868	12 923	12 967	567	1 297	72	79	25	27
Santa Vitória do Palmar	5 054	4 938	1 713	1 750	155	426	13	19	5	4
Santiago	9 966	8 731	4 038	3 935	264	803	11	36	3	6
Santo Ângelo	24 331	22 492	9 673	9 865	600	1 607	63	88	40	70
Santo Antônio	21 340	19 387	8 578	8 571	472	1 198	73	79	11	26
São Borja	10 933	10 511	3 484	3 391	252	892	44	47	66	74
São Francisco de Assis	7 397	7 022	2 542	2 536	197	596	22	37	9	16
São Francisco de Paula	10 370	9 649	4 138	4 338	241	607	15	19	1	11
São Gabriel	14 371	13 527	5 521	5 634	388	1 438	40	71	1	4
São Jerônimo	13 742	11 961	5 586	5 504	392	840	44	64	53	83
São José do Norte	6 242	5 252	2 778	2 761	172	474	3	7	1	2
São Leopoldo	16 995	14 828	9 026	9 092	492	1 412	75	101	10	18
São Lourenço	9 436	8 777	4 599	4 648	253	637	11	21	2	8
São Luís Gonzaga	26 281	20 818	4 759	8 422	447	1 448	33	76	7	28
São Pedro	5 319	5 042	2 236	2 257	118	401	14	12	3	7
São Sepé	7 682	7 170	2 899	2 899	212	513	6	9	6	12
São Vicente	5 995	5 597	2 089	2 151	168	446	12	13	5	3
Sarandi	14 283	12 883	5 480	5 513	267	642	37	75	6	9
Sobradinho	11 126	10 698	3 021	3 050	215	465	13	33	1	-
Soledade	25 415	23 449	9 468	9 590	570	1 489	67	114	31	86
Tapes	7 987	7 275	3 119	3 147	187	537	20	18	-	1
Taquara	18 169	16 290	9 047	9 045	436	1 215	59	51	4	11
Taquari	9 135	8 674	4 510	4 542	250	726	25	30	8	7
Torres	7 038	6 519	3 176	3 202	120	476	15	22	3	4
Triunfo	3 939	3 710	1 786	1 809	115	297	13	11	2	5
Tupanciretã	7 133	7 027	2 982	3 010	204	622	18	29	5	3
Uruguaiana	12 879	11 983	3 933	4 009	399	1 504	30	57	11	13
Vacaria	11 122	11 083	4 717	4 782	333	757	31	39	3	7
Venâncio Aires	9 572	8 834	4 422	4 443	228	600	35	37	14	20
Viamão	5 825	5 273	2 794	2 756	154	491	9	6	1	3
ESTADO	1 144 835	1 065 165	485 367	492 979	29 357	91 572	3 437	5 310	1 062	1 605

FONTE: CENSO DEMOGRÁFICO: Rio Grande do Sul 1940. Rio de Janeiro, IBGE, 1950. p.54-55.

1.6.13 - População presente, por sexo e instrução, segundo os municípios do Rio Grande do Sul — 1940

MUNICÍPIOS	PESSOAS DE 5 ANOS E MAIS DE INSTRUÇÃO DECLARADA						PESSOAS DE 5 ANOS E MAIS DE INSTRUÇÃO NÃO DECLARADA		
	Sabem Ler e Escrever			Não Sabem Ler Nem Escrever					
	Total	Homens	Mulheres	Total	Homens	Mulheres	Total	Homens	Mulheres
Alegrete	18 306	9 056	9 250	14 661	6 953	7 708	116	58	58
Alfredo Chaves	7 907	4 094	3 813	5 747	2 715	3 032	11	6	5
Antônio Prado	4 763	2 428	2 335	4 441	2 085	2 356	18	7	11
Arroio do Meio	9 434	4 892	4 542	7 611	3 664	3 947	5	2	3
Arroio Grande	6 402	3 302	3 100	7 350	3 771	3 579	28	15	13
Bagé	27 071	13 419	13 652	23 737	11 282	12 455	24	11	13
Bento Gonçalves	11 037	5 572	5 465	5 035	2 240	2 795	-	-	-
Bom Jesus	4 771	2 665	2 106	4 866	2 175	2 691	1	1	-
Caçapava	10 393	5 143	5 250	13 649	6 590	7 059	3	1	2
Cachoeira	37 160	19 574	17 586	33 469	16 014	17 455	20	9	11
Caí	23 415	12 170	11 245	10 252	4 997	5 255	8	5	3
Camaquã	8 662	4 834	3 828	14 625	7 128	7 497	13	6	7
Candelária	9 142	4 957	4 185	6 691	2 962	3 729	1	-	1
Canguçu	15 369	8 665	6 704	26 478	12 399	14 079	22	12	10
Canoas	8 232	4 688	3 544	6 758	3 274	3 484	38	21	17
Carazinho	24 371	12 930	11 441	17 972	8 380	9 592	45	20	25
Caxias	24 009	12 291	11 718	9 911	4 609	5 302	2	1	1
Cruz Alta	30 897	16 358	14 539	17 659	7 954	9 705	285	135	150
Dom Pedrito	12 089	6 190	5 899	9 880	4 853	5 027	3	1	2
Encantado	11 981	6 247	5 734	11 384	5 458	5 926	12	5	7
Encruzilhada	11 084	5 782	5 302	19 643	9 290	10 353	7	5	2
Erval	4 101	2 036	2 065	4 003	1 958	2 045	-	-	-
Estrela	18 892	9 328	9 564	5 708	2 810	2 898	17	8	9
Farroupilha	7 784	3 951	3 833	2 767	1 279	1 488	8	4	4
Flores da Cunha	5 093	2 567	2 526	2 532	1 166	1 366	2	1	1
Garibaldi	10 198	5 164	5 034	4 607	2 018	2 589	10	5	5
General Câmara	4 410	2 297	2 113	4 615	2 251	2 364	7	4	3
Getúlio Vargas	9 743	5 280	4 463	9 404	4 440	4 964	21	12	9
Gravataí	8 473	4 609	3 864	10 763	5 244	5 519	19	8	11
Guaíba	9 257	4 898	4 359	8 814	4 345	4 469	30	19	11
Guaporé	20 367	10 870	9 497	16 219	7 313	8 906	32	17	15
Ijuí	24 064	12 473	11 591	11 977	5 508	6 469	15	10	5
Iraí	3 809	2 220	1 589	8 181	3 903	4 278	34	21	13
Itaqui	7 626	3 531	4 095	6 431	3 150	3 281	14	9	5
Jaguarão	8 100	4 038	4 062	5 488	2 597	2 891	10	5	5
Jaguari	7 478	3 854	3 624	8 059	3 618	4 441	4	3	1
José Bonifácio	44 450	24 296	20 154	42 106	19 742	22 364	60	26	34
Júlio de Castilhos	8 992	4 700	4 292	8 553	4 055	4 498	51	30	21
Lagoa Vermelha	17 737	10 356	7 381	30 435	14 131	16 304	92	48	44
Lajeado	20 959	10 957	10 002	12 772	6 022	6 750	40	26	14
Lavras	4 550	2 405	2 145	5 944	2 788	3 156	1	1	-
Livramento	21 906	11 225	10 681	18 837	9 014	9 823	138	71	67
Montenegro	29 594	15 379	14 215	10 799	5 043	5 756	19	13	6
Novo Hamburgo	12 046	6 046	6 000	4 766	2 267	2 499	14	9	5
Osório	10 694	6 053	4 641	17 483	8 122	9 361	19	10	9
Palmeira	31 255	17 930	13 325	55 703	26 582	29 121	57	20	37
Passo Fundo	31 857	17 455	14 402	34 323	16 005	18 318	50	21	29
Pelotas	60 112	30 440	29 672	31 664	14 289	17 375	49	21	28
Pinheiro Machado	5 153	2 628	2 525	5 853	2 870	2 983	3	1	2
Piratini	5 356	2 993	2 363	10 858	5 113	5 745	4	-	4
Porto Alegre	187 031	93 910	93 121	55 900	23 475	32 425	1 841	1 031	810
Prata	10 264	5 396	4 868	7 949	3 597	4 352	2	-	2
Quaraí	7 734	3 993	3 741	6 745	3 256	3 489	52	25	27
Rio Grande	36 939	19 584	17 355	17 035	7 418	9 617	25	14	11
Rio Pardo	13 914	7 449	6 465	15 743	7 393	8 350	19	7	12

(continua)

1.6.13 - População presente, por sexo e instrução, segundo os municípios do Rio Grande do Sul — 1940

MUNICÍPIOS	PESSOAS DE 5 ANOS E MAIS DE INSTRUÇÃO DECLARADA						PESSOAS DE 5 ANOS E MAIS DE INSTRUÇÃO NÃO DECLARADA		
	Sabem Ler e Escrever			Não Sabem Ler Nem Escrever					
	Total	Homens	Mulheres	Total	Homens	Mulheres	Total	Homens	Mulheres
Rosário	9 407	4 942	4 465	10 435	4 935	5 500	52	26	26
Santa Cruz	31 104	15 949	15 155	15 813	7 399	8 414	111	59	52
Santa Maria	40 937	21 339	19 598	24 464	11 047	13 417	19	9	10
Santa Rosa	40 664	22 149	18 515	28 328	13 174	15 154	81	51	30
Santa Vitória do Palmar	6 554	3 260	3 294	5 674	2 766	2 908	10	2	8
Santiago	11 231	6 223	5 008	12 019	5 697	6 322	71	38	33
Santo Ângelo	28 609	15 921	12 688	28 249	12 656	15 593	250	111	139
Santo Antônio	15 983	9 057	6 926	33 280	16 046	17 234	63	40	23
São Borja	11 073	5 796	5 277	14 047	6 682	7 365	21	12	9
São Francisco de Assis	7 076	3 647	3 429	9 999	4 836	5 163	39	20	19
São Francisco de Paula	12 282	6 066	5 216	12 831	5 971	6 860	2	2	-
São Gabriel	16 153	8 332	7 821	18 383	8 717	9 666	2	-	2
São Jerônimo	14 085	7 921	6 164	17 904	8 693	9 211	127	64	63
São José do Norte	4 425	2 614	1 811	10 353	5 062	5 291	2	2	-
São Leopoldo	32 289	16 926	15 363	12 646	6 062	6 584	68	34	34
São Lourenço	14 921	7 783	7 138	9 335	4 385	4 950	3	1	2
São Luís Gonzaga	23 750	12 929	10 821	27 676	12 945	14 731	91	42	49
São Pedro	6 612	3 483	3 129	6 268	2 925	3 343	3	1	2
São Sepé	8 355	4 247	4 108	9 458	4 690	4 768	4	2	2
São Vicente	6 171	3 283	2 888	7 387	3 482	3 905	3	3	-
Sarandi	11 822	6 650	5 172	19 746	9 502	10 244	61	39	22
Sobradinho	10 740	6 051	4 689	12 455	5 631	6 834	13	5	8
Soledade	18 201	10 285	7 916	39 147	18 626	20 521	164	87	77
Tapes	7 576	4 097	3 479	10 949	5 269	5 680	11	6	5
Taquara	28 457	14 978	13 479	17 917	8 671	9 246	12	9	3
Taquari	11 604	5 937	5 667	11 781	5 708	6 073	8	3	5
Torres	4 724	3 033	1 691	11 982	5 336	6 646	54	25	29
Triunfo	4 446	2 373	2 073	5 312	2 544	2 768	12	6	6
Tupanciretã	9 050	4 742	4 308	8 733	3 984	4 749	23	16	7
Uruguaiana	18 347	9 290	9 057	11 592	5 457	6 135	27	10	17
Vacaria	12 863	6 973	5 890	14 076	6 234	7 842	16	11	5
Venâncio Aires	14 322	7 336	6 986	9 083	4 435	4 648	14	5	9
Viamão	5 896	3 342	2 554	8 889	4 146	4 743	29	16	13
ESTADO	1 525 162	802 522	722 640	1 271 076	595 288	675 788	4 887	2 578	2 309

FONTE: CENSO DEMOGRÁFICO: Rio Grande do Sul 1940. Rio de Janeiro, IBGE, 1950. p.58-59.

1.6.14 - Pessoas de 10 anos e mais que possuem curso completo ou diploma de estudos, por sexo e grau do ensino, segundo os municípios do Rio Grande do Sul — 1940

MUNICÍPIOS	TOTAL GERAL (1)			GRAU ELEMENTAR			GRAU MÉDIO			GRAU SUPERIOR		
	Total	Homens	Mulheres	Total	Homens	Mulheres	Total	Homens	Mulheres	Total	Homens	Mulheres
Alegrete	1 211	583	628	797	350	447	242	122	120	94	91	3
Alfredo Chaves	245	166	79	160	108	52	50	33	17	21	20	1
Antônio Prado	119	67	52	64	30	34	35	22	13	16	13	2
Arroio do Meio	196	111	85	138	74	64	38	24	14	10	10	-
Arroio Grande	234	118	116	143	63	80	40	21	19	31	30	1
Bagé	3 514	1 926	1 588	2 661	1 374	1 287	528	315	213	233	202	31
Bento Gonçalves	450	235	215	277	119	158	121	80	41	29	29	-
Bom Jesus	109	60	49	75	42	33	26	10	16	7	7	-
Caçapava	192	96	96	123	60	63	38	15	23	22	21	1
Cachoeira	1 955	1 099	856	1 375	722	653	397	239	158	133	129	4
Caí	1 349	660	689	1 223	576	647	74	49	25	35	33	2

(continua)

1.6.14 - Pessoas de 10 anos e mais que possuem curso completo ou diploma de estudos, por sexo e grau do ensino, segundo os municípios do Rio Grande do Sul — 1940

MUNICÍPIOS	TOTAL GERAL (1)			GRAU ELEMENTAR			GRAU MÉDIO			GRAU SUPERIOR		
	Total	Homens	Mulheres	Total	Homens	Mulheres	Total	Homens	Mulheres	Total	Homens	Mulheres
Camaquã	283	136	147	195	86	109	46	26	20	26	19	7
Candelária	206	108	98	160	76	84	27	17	10	11	10	1
Canguçu	172	104	68	98	50	48	35	25	10	30	27	3
Canoas	739	437	302	457	244	213	195	125	70	49	44	5
Carazinho	688	347	341	379	154	225	208	117	91	64	60	4
Caxias	1 971	1 040	931	1 334	667	667	404	239	165	118	109	9
Cruz Alta	1 635	996	657	1 098	649	449	353	193	160	113	105	8
Dom Pedrito	582	300	282	373	182	191	115	53	62	69	63	6
Encantado	150	76	74	92	36	56	29	16	13	23	22	1
Encruzilhada	308	145	163	208	89	119	62	34	28	22	21	1
Erval	111	69	42	74	46	28	23	11	12	12	11	1
Estrela	684	377	307	519	272	247	99	51	48	46	42	4
Farroupilha	205	98	107	141	61	80	40	17	23	18	18	-
Flores da Cunha	88	41	47	46	16	30	27	16	11	10	9	1
Garibaldi	174	92	82	63	21	42	61	36	25	22	21	1
General Câmara	208	114	94	133	70	63	35	22	13	18	18	-
Getúlio Vargas	203	123	80	116	59	57	51	38	13	23	19	4
Gravataí	465	281	184	330	215	115	97	41	56	18	16	2
Guaíba	449	227	222	317	155	162	85	42	43	27	26	1
Guaporé	257	151	106	109	44	65	93	65	28	33	33	-
Ijuí	851	457	394	605	302	303	169	91	78	52	48	4
Iraí	92	56	36	61	34	27	22	16	6	7	6	1
Itaqui	501	236	265	318	130	188	129	71	58	36	32	4
Jaguarão	452	228	224	246	99	147	114	59	55	61	56	5
Jaguari	208	99	109	141	64	77	35	15	20	18	17	1
José Bonifácio	1 052	611	441	606	316	290	291	176	115	86	83	5
Júlio de Castilhos	321	177	144	217	103	114	65	41	24	30	29	1
Lagoa Vermelha	501	303	198	364	207	157	75	41	34	49	47	2
Lajeado	456	255	201	261	122	139	138	93	45	29	27	2
Lavras	236	146	90	170	99	71	35	23	12	25	24	1
Livramento	1 864	986	878	1 043	490	553	485	282	203	177	163	14
Montenegro	1 176	701	475	900	523	377	157	82	75	78	76	2
Novo Hamburgo	1 212	626	586	751	338	413	322	211	111	53	57	6
Osório	226	106	120	133	59	74	50	21	29	22	22	-
Palmeira	514	317	197	369	215	154	73	51	22	37	33	4
Passo Fundo	1 784	986	798	1 072	571	501	496	280	216	117	102	15
Pelotas	6 875	3 690	3 185	4 647	2 294	2 353	1 563	934	629	455	414	41
Pinheiro Machado	174	107	67	129	80	49	27	12	15	15	15	-
Piratini	102	61	41	79	47	32	7	5	2	9	9	-
Porto Alegre	41 669	23 393	18 276	23 988	12 239	11 749	12 604	7 494	5 110	3 460	3 061	399
Prata	115	48	67	60	20	40	19	8	11	18	17	1
Quaraí	358	194	164	192	98	94	94	46	48	43	37	6
Rio Grande	4 976	2 857	2 119	3 558	1 906	1 652	1 022	657	365	236	218	18
Rio Pardo	442	240	202	306	162	144	86	48	38	30	28	2
Rosário	345	195	150	184	88	96	93	60	33	40	36	4
Santa Cruz	2 669	1 539	1 130	2 163	1 184	979	356	237	119	94	86	8
Santa Maria	5 005	2 732	2 273	3 855	2 052	1 803	738	411	327	257	238	19
Santa Rosa	4 512	2 462	2 050	4 281	2 312	1 969	135	79	56	56	52	4
Santa Vitória do Palmar	210	123	87	109	54	55	46	33	13	34	32	2
Santiago	647	400	247	482	270	212	75	52	23	73	72	1
Santo Ângelo	561	296	265	354	152	202	125	74	51	62	59	3
Santo Antônio	241	125	116	130	70	60	53	23	30	25	22	3
São Borja	576	331	245	399	208	191	109	66	43	48	45	3
São Francisco de Assis	188	93	95	134	58	76	26	15	11	18	18	-
São Francisco de Paula	251	122	129	162	72	90	48	29	19	22	19	3
São Gabriel	1 205	675	530	876	459	417	210	127	83	83	72	11

(continua)

1.6.14 - Pessoas de 10 anos e mais que possuem curso completo ou diploma de estudos, por sexo e grau do ensino, segundo os municípios do Rio Grande do Sul — 1940

MUNICÍPIOS	TOTAL GERAL (1)			GRAU ELEMENTAR			GRAU MÉDIO			GRAU SUPERIOR		
	Total	Homens	Mulheres	Total	Homens	Mulheres	Total	Homens	Mulheres	Total	Homens	Mulheres
São Jerônimo	739	392	347	518	271	247	137	66	71	41	37	4
São José do Norte	106	62	44	77	45	32	17	7	10	10	10	-
São Leopoldo	2 447	1 413	1 034	1 300	615	685	652	424	238	339	313	26
São Lourenço	294	170	124	215	115	100	47	27	20	25	24	1
São Luís Gonzaga	781	430	351	546	281	265	138	81	57	56	55	1
São Pedro	154	76	78	104	49	55	29	16	13	13	10	3
São Sepé	163	90	73	119	63	56	15	9	6	18	17	1
São Vicente	204	124	80	157	94	63	27	21	6	8	8	-
Sarandi	184	105	79	104	51	53	49	27	22	23	22	1
Sobradinho	158	98	60	95	62	33	44	18	26	19	18	1
Soledade	331	175	156	224	112	112	58	33	25	30	28	2
Tapes	181	88	93	99	36	63	48	29	19	20	20	-
Taquara	1 067	541	526	736	348	387	196	114	82	63	62	1
Taquari	359	163	196	240	98	142	60	35	25	28	23	5
Torres	114	68	46	82	50	32	20	8	12	9	9	-
Triunfo	155	65	90	98	36	62	31	14	17	15	11	4
Tupanciretã	244	123	121	147	68	79	54	34	20	21	19	2
Uruguaiana	1 519	869	650	897	445	452	400	255	145	134	125	9
Vacaria	482	229	253	308	137	171	108	47	61	35	34	1
Venâncio Aires	1 319	708	611	1 221	646	575	54	36	18	19	18	1
Viamão	368	239	129	284	179	105	55	41	14	18	16	2
ESTADO	113 105	62 584	50 522	74 193	38 008	36 185	26 015	15 419	10 596	8 293	7 529	764

FONTE: CENSO DEMOGRÁFICO: Rio Grande do Sul 1940. Rio de Janeiro, IBGE, 1950. p.75-76.

(1) Incluídas as pessoas que possuem curso completo ou diploma de estudos de grau não declarado.

1.6.15 - Nascimentos, casamentos e óbitos registrados, segundo os municípios do Rio Grande do Sul — 1940

MUNICÍPIOS	NASCIMENTOS		CASAMENTOS	ÓBITOS
	Vivos	Mortos		
Alegrete	665	3	218	590
Alfredo Chaves	574	14	124	128
Antônio Prado	429	9	78	132
Arroio do Meio	636	9	218	128
Arroio Grande	295	-	99	174
Bagé	1 137	77	417	1 080
Bento Gonçalves	628	5	181	165
Bom Jesus	266	2	83	62
Caçapava	590	-	231	225
Cachoeira	1 827	25	614	586
Caí	1 044	12	350	332
Camaquã	445	3	191	248
Candelária	357	-	118	153
Canguçu	1 166	27	324	393
Canoas	383	30	86	238
Carazinho	1 406	33	353	382
Caxias	1 230	23	280	414
Cruz Alta	1 656	27	427	584
Dom Pedrito	564	14	138	423
Encantado	939	17	245	195
Encruzilhada	732	14	287	271
Erval	266	1	54	89
Estrela	839	27	211	254
Farroupilha	418	4	99	99
Flores da Cunha	376	6	80	92
Garibaldi	643	7	129	138
General Câmara	191	2	75	70
Getúlio Vargas	591	10	145	185
Gravataí	409	5	126	181
Guaíba	614	19	154	212
Guaporé	1 615	35	363	358
Ijuí	1 070	3	289	308
Iraí	342	8	85	104
Itaqui	311	8	94	195
Jaguarão	293	22	111	317
Jaguari	583	3	134	237

(continua)

1.6.15 - Nascimentos, casamentos e óbitos registrados, segundo os municípios do Rio Grande do Sul — 1940

MUNICÍPIOS	NASCIMENTOS		CASAMENTOS	ÓBITOS
	Vivos	Mortos		
José Bonifácio	3 043	38	706	733
Júlio de Castilhos	634	20	118	244
Lagoa Vermelha	1 415	14	260	371
Lajeado	1 296	23	348	370
Lavras	262	13	75	143
Livramento	880	57	229	771
Montenegro	1 400	28	369	427
Novo Hamburgo	496	16	145	247
Osório	552	4	166	172
Palmeira	1 795	3	460	412
Passo Fundo	1 863	47	399	714
Pelotas	2 446	138	775	1 998
Pinheiro Machado	226	1	80	111
Piratini	353	5	126	156
Porto Alegre	5 762	344	2 265	5 489
Prata	962	29	156	198
Quaraí	262	8	79	259
Rio Grande	1 678	51	502	1 237
Rio Pardo	708	32	223	380
Rosário	608	2	152	297
Santa Cruz	1 434	42	412	684
Santa Maria	1 517	92	503	982
Santa Rosa	2 475	54	598	640
Santa Vitória do Palmar.	285	7	97	209
Santiago	605	8	193	322
Santo Ângelo	1 557	11	468	524
Santo Antônio	872	-	331	160
São Borja	551	-	162	349
São Francisco de Assis .	396	8	142	217
São Francisco de Paula .	572	1	171	179
São Gabriel	907	63	323	710
São Jerônimo	866	26	250	477
São José do Norte	548	19	139	217
São Leopoldo	1 321	27	407	569
São Lourenço	721	8	183	256
São Luís Gonzaga	1 535	22	406	498
São Pedro	390	11	105	204
São Sepé	384	4	123	159
São Vicente	393	28	113	165
Sarandi	861	2	191	233
Sobradinho	784	38	165	337
Soledade	1 042	3	291	341
Tapes	362	15	107	206
Taquara	1 100	21	344	366
Taquari	611	9	212	265
Torres	228	3	56	107
Triunfo	278	3	87	87
Tupanciretã.....	558	15	136	234
Uruguaiana	744	47	228	597
Vacaria	869	3	175	234
Venâncio Aires	767	27	228	215
Viamão	378	14	100	196
ESTADO	78 090	2 009	22 290	35 410

FONTE: ANUÁRIO ESTATÍSTICO DO ESTADO 1941. Porto Alegre, DEE, 1941, vol.1, p.76-87.

1.6.16 - População presente, por sexo e grupos de idade,

MUNICÍPIOS	0 A 9 ANOS		DE 10 A 19 ANOS		DE 20 A 29 ANOS		DE 30 A 39 ANOS		DE 40 A 49 ANOS	
	Homens	Mulheres	Homens	Mulheres	Homens	Mulheres	Homens	Mulheres	Homens	Mulheres
Alegrete	5 684	5 472	4 463	4 624	3 204	3 652	2 146	2 334	1 594	1 646
Alfredo Chaves	2 552	2 465	2 252	2 155	1 231	1 402	774	840	603	611
Antônio Prado	2 014	2 031	1 445	1 454	804	934	507	531	362	383
Arroio do Meio	3 510	3 437	2 592	2 637	1 697	1 710	1 019	991	760	734
Arroio Grande	2 406	2 304	1 886	1 856	1 397	1 336	992	881	743	689
Bagé	8 059	7 737	6 611	6 964	4 824	5 494	3 564	3 846	2 645	2 643
Bento Gonçalves	2 645	2 685	2 167	2 458	1 643	1 843	1 102	1 028	751	785
Bom Jesus	2 070	2 055	1 396	1 434	953	954	590	629	464	380
Caçapava	4 339	4 392	3 327	3 484	2 221	2 461	1 527	1 616	1 138	1 102
Cachoeira	12 653	12 340	10 233	10 150	6 991	7 267	4 707	4 617	3 524	3 194
Caí	5 873	5 680	4 685	4 706	3 323	3 185	2 299	2 200	1 675	1 551
Camaquã	4 479	4 372	3 375	3 423	2 343	2 293	1 591	1 427	1 134	1 032
Candelária	2 805	2 921	2 303	2 290	1 506	1 535	1 056	1 108	814	692
Canguçu	8 099	7 658	5 790	5 924	4 039	4 304	2 894	2 697	2 061	1 937
Canoas	2 687	2 461	2 190	1 883	1 617	1 457	1 271	1 092	860	717
Carazinho	8 150	7 969	6 436	6 347	4 131	4 541	2 786	2 627	1 964	1 823
Caxias	5 647	5 513	4 895	5 039	3 757	3 774	2 354	2 282	1 569	1 569
Cruz Alta	8 325	8 082	7 199	7 032	5 095	5 195	3 230	3 336	2 296	2 224
Dom Pedrito	3 728	3 576	2 811	2 905	2 447	2 401	1 530	1 516	1 006	1 060
Encantado	4 960	4 834	3 722	3 800	2 401	2 496	1 409	1 339	893	923
Encruzilhada	5 771	5 745	4 304	4 418	2 714	3 130	1 908	1 978	1 515	1 448
Erval	1 400	1 358	1 032	1 083	687	845	572	565	426	418
Estrela	4 078	4 083	3 332	3 563	2 517	2 633	1 735	1 651	1 104	1 150
Farroupilha	1 995	1 839	1 534	1 574	1 036	1 103	703	715	444	466
Flores da Cunha	1 652	1 644	1 164	1 262	684	759	458	460	339	313
Garibaldi	2 866	2 937	2 271	2 296	1 389	1 563	880	963	599	635
General Câmara	1 687	1 629	1 272	1 302	796	888	621	592	490	425
Getúlio Vargas	3 938	3 839	2 986	2 947	1 846	1 931	1 181	1 183	928	786
Gravataí	3 677	3 530	2 921	2 824	1 693	1 698	1 287	1 240	968	832
Guaíba	3 117	3 026	2 612	2 547	1 808	1 863	1 313	1 178	971	847
Guaporé	7 445	7 149	5 760	5 885	3 695	4 023	2 098	2 085	1 451	1 459
Ijuí	6 715	6 408	5 166	5 349	3 473	3 760	2 395	2 365	1 758	1 602
Iraí	2 749	2 615	1 753	1 751	1 263	1 308	828	743	516	453
Itaqui	2 326	2 385	1 891	2 005	1 329	1 573	804	975	636	740
Jaguarão	2 148	1 975	1 609	1 727	1 418	1 439	909	990	691	727
Jaguari	2 933	2 907	2 196	2 405	1 372	1 535	965	1 056	723	748
José Bonifácio	19 339	18 795	13 672	13 743	8 210	8 433	5 685	5 264	4 031	3 292
Júlio de Castilhos	3 600	3 400	2 460	2 604	1 660	1 800	1 177	1 147	784	756
Lagoa Vermelha	10 742	10 263	7 429	7 253	4 792	5 033	2 946	2 822	2 076	1 910
Lajeado	6 612	6 450	5 072	5 010	3 293	3 486	2 221	2 124	1 569	1 504
Lavras	1 935	1 883	1 436	1 433	979	1 145	706	671	507	477
Livramento	6 429	6 305	5 175	5 489	4 495	4 385	2 956	3 029	1 992	2 031
Montenegro	7 153	6 995	6 059	5 742	3 748	3 893	2 606	2 571	1 939	1 946
Novo Hamburgo	2 429	2 275	2 198	2 315	1 613	1 811	1 340	1 334	896	875
Osório	5 570	5 259	4 138	4 113	2 544	2 761	1 802	1 759	1 410	1 331
Palmeira	19 449	18 734	12 697	12 347	8 629	9 258	6 105	5 495	3 882	3 213
Passo Fundo	13 200	12 988	9 904	9 793	6 758	7 211	4 450	4 307	2 980	2 700
Pelotas	12 703	12 530	11 557	12 137	8 948	9 799	6 864	7 063	5 024	5 137
Pinheiro Machado	1 815	1 772	1 418	1 469	1 061	1 153	775	757	606	551
Piratini	3 116	2 887	2 133	2 214	1 549	1 577	1 084	1 062	825	741
Porto Alegre	27 276	27 143	28 701	29 813	26 555	28 784	21 006	21 515	14 571	14 964
Prata	4 141	4 032	2 828	2 934	1 693	1 875	1 091	1 116	790	710
Quaraí	2 500	2 399	1 825	1 910	1 730	1 540	1 004	1 022	667	703
Rio Grande	6 755	6 826	6 212	6 436	5 758	5 705	4 745	4 344	3 389	3 098
Rio Pardo	5 656	5 359	4 076	4 210	2 723	3 031	2 095	1 916	1 500	1 307
Rosário	3 751	3 554	2 704	2 642	1 945	2 207	1 439	1 415	923	862
Santa Cruz	7 796	7 825	6 517	6 581	4 458	5 027	3 288	3 157	2 421	2 361
Santa Maria	10 106	10 127	9 641	9 699	6 534	6 906	4 395	4 460	3 170	3 255
Santa Rosa	14 832	14 149	10 412	10 221	6 488	6 875	4 913	4 407	3 413	2 863
Santa Vitória do Palmar	1 894	1 900	1 712	1 637	912	1 243	867	904	680	650
Santiago	4 258	4 066	3 268	3 258	3 013	2 484	1 593	1 507	981	992
Santo Ângelo	11 189	10 829	8 250	8 252	5 773	5 999	3 774	3 717	2 736	2 526
Santo Antônio	10 193	9 692	7 305	7 264	4 598	4 747	3 308	3 070	2 412	2 122
São Borja	4 354	4 267	3 441	3 329	2 792	2 828	1 567	1 680	1 134	1 209
São Francisco de Assis	3 148	3 048	2 474	2 418	1 706	1 807	1 062	1 134	818	755
São Francisco de Paula	5 072	4 837	3 502	3 489	2 206	2 467	1 574	1 595	1 095	1 022
São Gabriel	6 192	5 954	4 614	4 896	3 392	3 758	2 355	2 412	1 701	1 596
São Jerônimo	6 027	5 683	4 585	4 570	3 463	3 209	2 398	2 117	1 660	1 351
São José do Norte	2 833	2 646	2 016	1 924	1 417	1 386	1 130	915	850	729
São Leopoldo	6 980	6 594	6 032	6 889	4 972	4 579	3 329	3 192	2 450	2 347
São Lourenço	4 080	3 912	3 321	3 353	2 310	2 464	1 740	1 722	1 327	1 171
São Luís Gonzaga	10 541	9 786	7 580	7 628	5 175	5 400	3 213	3 285	2 326	2 231
São Pedro	2 503	2 325	1 832	1 899	1 124	1 318	790	823	652	599
São Sepé	3 470	3 270	2 521	2 545	1 672	1 827	1 160	1 142	904	781
São Vicente	2 799	2 663	1 930	1 916	1 240	1 374	897	923	653	537
Sarandi	7 314	6 965	4 910	4 817	3 007	3 149	2 127	1 992	1 377	1 166
Sobradinho	5 010	5 011	3 543	3 567	2 282	2 422	1 472	1 379	1 028	967
Soledade	12 375	11 631	8 608	8 514	5 505	6 093	3 595	3 562	2 529	2 273
Tapes	3 691	3 455	2 772	2 792	1 636	1 877	1 259	1 115	969	805
Taquara	7 997	7 623	6 688	6 385	4 393	4 589	3 299	3 200	2 618	2 273
Taquari	4 350	4 277	3 275	3 297	2 110	2 355	1 568	1 513	1 113	1 074
Torres	3 636	3 488	2 412	2 559	1 534	1 573	1 070	1 034	863	749
Triunfo	1 800	1 824	1 392	1 456	868	898	652	611	489	445
Tupanciretã	3 107	3 069	2 545	2 534	1 562	1 993	1 231	1 170	856	829
Uruguaiana	4 585	4 384	3 778	3 776	3 349	3 275	2 238	2 363	1 529	1 609
Vacaria	5 594	5 622	3 939	4 141	2 400	2 759	1 666	1 751	1 192	1 087
Venâncio Aires	4 549	4 310	3 347	3 330	2 277	2 394	1 583	1 498	1 140	1 086
Viamão	2 515	2 449	2 081	2 051	1 314	1 402	1 012	957	844	715
ESTADO	504 078	488 593	393 618	396 997	277 508	293 849	194 226	190 616	138 636	131 018

FONTE: CENSO DEMOGRÁFICO: Rio Grande do Sul 1940. Rio de Janeiro, IBGE, 1950. p.82-257.

segundo os municípios, do Rio Grande do Sul — 1940

DE 50 A 59 ANOS		DE 60 A 69 ANOS		70 ANOS E MAIS		IDADE IGNORADA		TOTAL		
Homens	Mulheres	Homens	Mulheres	Homens	Mulheres	Homens	Mulheres	Homens	Mulheres	Total
1 063	1 126	603	653	273	337	33	42	19 063	19 886	38 949
336	338	225	208	147	120	8	5	8 128	8 144	16 272
204	198	138	148	70	72	5	8	5 549	5 759	11 308
488	447	234	223	114	112	7	4	10 421	10 296	20 716
505	444	258	220	107	147	15	13	8 309	7 890	16 199
1 730	1 744	977	996	488	641	18	19	28 916	30 084	59 000
505	461	222	218	122	122	9	5	9 166	9 605	18 771
251	242	156	119	79	83	2	7	5 961	5 903	11 864
784	799	479	455	237	302	9	10	14 061	14 621	28 682
2 296	2 232	1 108	1 076	590	699	24	28	42 126	41 603	83 729
1 205	1 121	702	636	317	320	18	13	20 097	19 412	39 509
787	630	360	315	158	185	15	6	14 242	13 683	27 925
472	455	270	256	148	160	5	11	9 379	9 428	18 807
1 321	1 157	729	661	313	441	17	30	25 263	24 809	50 072
447	404	205	174	81	106	22	16	9 320	8 310	17 630
1 276	1 118	581	529	263	279	19	28	25 605	25 261	50 866
926	986	438	450	225	245	5	3	19 816	19 861	39 677
1 577	1 532	795	770	336	441	19	31	28 872	28 643	57 515
800	745	426	377	207	255	5	-	12 960	12 835	25 795
593	533	254	198	134	99	3	8	14 369	14 230	28 599
1 008	954	489	488	328	422	12	13	18 049	18 597	36 646
341	278	192	149	72	118	5	2	4 727	4 816	9 543
865	849	436	398	176	236	8	3	14 251	14 566	28 817
312	320	155	151	76	83	3	2	6 258	6 253	12 511
209	182	75	85	61	71	2	4	4 644	4 780	9 424
388	418	202	221	124	102	9	10	8 728	9 145	17 873
306	265	162	149	104	90	5	5	5 443	5 345	10 788
497	429	239	223	161	116	10	4	11 786	11 458	23 244
629	530	343	290	200	212	12	8	11 730	11 164	22 894
557	472	285	251	181	167	18	7	10 862	10 358	21 220
918	925	565	432	237	216	14	14	22 183	22 188	44 371
1 062	993	579	603	324	361	10	11	21 482	21 452	42 934
313	245	186	127	63	45	6	2	7 677	7 289	14 966
519	515	256	267	127	182	17	17	7 905	8 659	16 564
528	563	270	331	154	205	12	11	7 736	7 968	15 704
421	426	254	255	153	154	5	7	9 022	9 593	18 615
1 890	1 657	1 046	853	507	503	45	70	54 425	52 610	107 035
522	479	290	255	141	161	15	17	10 650	10 619	21 269
1 229	1 060	660	524	321	318	27	28	30 222	29 211	59 433
1 042	937	493	434	229	249	11	6	20 542	20 200	40 742
336	365	212	191	83	123	-	-	6 194	6 288	12 482
1 430	1 315	728	708	322	436	83	106	23 610	23 804	47 414
1 408	1 357	756	710	381	414	10	25	24 060	23 653	47 713
607	573	310	321	137	169	24	24	9 554	9 697	19 251
842	780	517	457	258	322	8	14	17 089	16 796	33 885
2 286	2 031	1 268	974	514	467	20	21	54 850	52 540	107 390
1 765	1 545	925	736	396	384	39	57	40 417	39 721	80 138
3 393	3 466	1 731	2 045	820	1 155	37	44	51 177	53 376	104 553
419	401	218	199	110	136	5	2	6 427	6 440	12 867
586	520	305	272	153	223	3	1	9 754	9 597	19 351
8 451	9 329	3 814	5 188	1 660	3 006	232	284	132 206	140 026	272 232
353	346	223	212	127	133	10	11	11 256	11 369	22 625
464	494	233	275	148	163	20	21	8 591	8 527	17 118
2 124	2 050	995	1 155	428	720	18	44	30 424	30 378	60 802
996	927	530	493	235	321	7	20	17 818	17 594	35 412
656	623	333	320	156	206	19	28	11 926	11 857	23 783
1 572	1 428	838	787	440	486	37	22	27 367	27 674	55 041
2 041	2 011	979	1 122	536	641	45	29	37 447	38 150	75 597
1 792	1 511	992	804	424	394	24	24	43 290	41 238	84 528
474	405	284	248	110	139	7	11	6 940	7 137	14 077
711	649	303	331	145	211	10	13	14 282	13 511	27 793
1 715	1 523	864	807	385	440	21	29	34 707	34 122	68 829
1 460	1 259	767	661	412	419	19	27	30 474	29 261	59 735
826	916	431	450	203	307	31	30	14 779	14 915	29 694
529	550	303	290	119	184	9	21	10 167	10 207	20 374
736	646	382	342	185	220	13	6	14 765	14 624	29 389
1 199	1 151	597	584	265	319	6	4	20 321	20 674	40 995
954	832	479	399	211	257	40	34	19 817	18 452	38 269
539	480	286	246	119	165	6	5	9 196	8 496	17 692
1 518	1 445	818	845	449	520	60	40	26 598	25 451	52 049
784	749	472	445	254	265	13	10	14 301	14 091	28 392
1 494	1 362	838	678	339	393	21	29	31 527	30 792	62 319
438	429	236	194	114	129	1	3	7 690	7 719	15 409
580	524	324	302	167	201	7	11	10 805	10 603	21 408
428	432	217	223	103	136	2	6	8 269	8 210	16 479
742	576	424	306	161	139	11	12	20 073	19 122	39 195
594	508	305	246	137	143	4	3	14 376	14 246	28 622
1 573	1 471	944	723	380	404	42	57	35 551	34 728	70 279
572	492	243	239	170	200	1	3	11 313	10 978	22 291
1 576	1 386	776	756	372	389	6	11	27 715	26 612	54 327
786	755	488	412	230	284	8	12	13 928	13 979	27 907
440	427	277	240	112	141	8	12	10 352	10 223	20 575
336	303	182	172	120	110	16	12	5 855	5 832	11 687
607	585	305	325	119	179	10	7	10 342	10 691	21 033
1 011	1 078	469	648	254	408	39	25	17 252	17 566	34 818
786	712	404	372	212	212	13	12	16 206	16 668	32 874
722	659	421	400	222	244	10	13	14 271	13 934	28 205
559	499	291	263	155	184	13	9	8 784	8 529	17 313
87 322	83 084	45 375	44 284	21 700	26 418	1 583	1 772	1 664 058	1 656 631	3 320 689

1.6.17 - População presente, de 10 anos e mais, por ramo

MUNICÍPIOS	AGRICULTURA, PECUÁRIA, SILVICULTURA	INDÚSTRIAS EXTRATIVAS	INDÚSTRIAS DE TRANSFORMAÇÃO	COMÉRCIO DE MERCADORIAS	COMÉRCIO DE IMÓVEIS (1)	TRANSPORTES E COMUNICAÇÕES	ADMINISTRAÇÃO PÚBLICA (2)
Alegrete	5 158	39	755	933	67	610	299
Alfredo Chaves	5 257	79	345	119	19	84	105
Antônio Prado	3 196	-	193	90	5	60	68
Arroio do Meio	6 928	5	267	144	2	58	58
Arroio Grande	3 624	23	205	241	9	489	80
Bagé	7 171	152	2 615	2 033	109	1 390	497
Bento Gonçalves	5 450	9	612	239	34	188	176
Bom Jesus	2 180	2	137	70	2	41	69
Caçapava	7 699	50	295	259	18	130	148
Cachoeira	22 813	129	1 628	1 615	107	862	433
Caí	12 646	22	946	395	15	205	307
Camaquã	7 749	2	279	277	6	104	109
Candelária	6 790	13	282	174	21	80	86
Canguçu	16 753	27	398	448	2	112	132
Canoas	1 587	15	1 670	558	15	432	143
Carazinho	13 772	43	1 990	797	56	377	207
Caxias	6 059	83	3 934	950	97	380	343
Cruz Alta	12 896	130	1 547	981	69	823	358
Dom Pedrito	4 640	47	662	543	31	740	220
Encantado	10 617	8	494	244	5	100	137
Encruzilhada	10 894	141	235	305	15	118	119
Erval	2 201	12	103	134	2	196	81
Estrela	8 876	10	760	304	40	198	101
Farroupilha	4 373	10	369	115	2	65	126
Flores da Cunha	2 988	2	118	43	1	36	94
Garibaldi	4 524	7	536	165	10	113	116
General Câmara	2 043	71	68	105	6	123	62
Getúlio Vargas	6 740	23	695	247	19	183	83
Gravataí	5 493	7	301	392	7	259	90
Guaíba	4 794	66	478	353	8	198	145
Guaporé	14 602	9	1 109	372	23	199	243
Ijuí	13 091	20	1 239	613	46	211	187
Iraí	5 007	3	110	77	4	38	71
Itaqui	2 072	47	260	320	16	251	144
Jaguarão	2 175	26	498	458	36	274	152
Jaguari	5 642	32	220	245	20	110	115
José Bonifácio	31 802	124	2 104	1 134	69	465	369
Júlio de Castilhos	5 248	20	436	256	14	317	155
Lagoa Vermelha	17 167	52	696	310	11	153	197
Lajeado	13 326	13	871	493	27	316	136
Lavras	2 057	686	250	183	11	155	107
Livramento	4 716	78	1 843	1 528	100	520	455
Montenegro	14 326	91	1 406	497	39	643	267
Novo Hamburgo	1 387	32	3 853	466	71	191	131
Osório	8 620	182	279	327	9	248	190
Palmeira	37 239	88	872	621	11	294	236
Passo Fundo	15 782	156	2 448	1 144	87	1 038	429
Pelotas	14 199	500	5 882	4 769	250	1 928	1 267
Pinheiro Machado	3 201	18	184	196	11	168	84
Piratini	5 736	23	100	143	1	47	85
Porto Alegre	4 434	715	24 040	19 540	2 034	9 151	7 833
Prata	6 907	17	612	132	4	63	129
Quaraí	2 237	8	266	380	17	234	127
Rio Grande	3 886	662	7 261	2 548	165	3 074	1 708
Rio Pardo	9 067	424	405	432	36	842	146
Rosário	3 485	7	525	361	21	334	148
Santa Cruz	18 315	62	1 776	1 172	87	250	309
Santa Maria	11 539	25	1 858	1 860	99	3 311	668
Santa Rosa	28 394	14	955	634	12	191	311
Santa Vitória do Palmar	2 640	25	319	341	11	172	130
Santiago	5 390	97	664	381	18	353	152
Santo Ângelo	18 753	16	983	782	54	313	254
Santo Antônio	19 971	21	335	438	11	103	159
São Borja	4 563	65	518	524	16	337	193
São Francisco de Assis	4 985	7	165	201	13	57	72
São Francisco de Paula	6 243	20	633	173	18	108	171
São Gabriel	6 617	223	859	898	77	1 303	307
São Jerônimo	5 362	3 313	493	472	23	467	131
São José do Norte	5 866	349	67	163	1	58	165
São Leopoldo	9 152	236	4 728	983	89	605	489
São Lourenço	7 919	251	407	394	6	304	97
São Luís Gonzaga	17 318	30	830	574	26	433	186
São Pedro	4 033	21	177	157	8	93	74
São Sepé	5 562	15	145	189	8	188	114
São Vicente	4 157	10	65	153	-	169	83
Sarandi	11 918	12	491	206	3	132	88
Sobradinho	9 510	6	224	206	4	77	91
Soledade	19 583	29	703	360	8	212	137
Tapes	5 646	75	268	232	8	136	92
Taquara	15 587	93	1 587	852	56	497	280
Taquari	7 442	29	391	290	12	322	152
Torres	5 664	101	304	145	1	118	73
Triunfo	1 916	90	155	109	1	143	59
Tupanciretã	5 603	5	283	251	21	129	118
Uruguaiana	3 093	46	1 147	1 318	77	771	408
Vacaria	7 270	6	444	229	25	125	183
Venâncio Aires	8 817	142	484	231	20	203	126
Viamão	4 352	84	147	206	4	56	120
ESTADO	756 392	10 779	103 350	65 742	4 749	41 714	26 095

FONTE: CENSO DEMOGRÁFICO: Rio Grande do Sul 1940. Rio de Janeiro, IBGE, 1950. p.64-67.

(1) Comércio de imóveis e valores mobiliários, crédito, seguros e capitalização. (2) Administração pública, justiça, ensino preendidas nos demais ramos, condições ou atividades mal definidas ou não declaradas.

da atividade principal exercida, segundo os municípios do Rio Grande do Sul — 1940

DEFESA NACIONAL, SEGURANÇA PÚBLICA	PROFISSÕES LIBERAIS (3)	SERVIÇOS, ATIVIDADES SOCIAIS	ATIVIDADES DOMÉSTICAS, ATIVIDADES ESCOLARES	PESSOAS DE 10 ANOS E MAIS EM CONDIÇÕES INATIVAS (4)	TOTAL
678	125	1 658	12 906	4 565	27 793
20	56	200	4 396	575	11 255
10	41	147	3 085	368	7 263
13	60	133	5 460	641	13 769
15	41	225	5 468	1 069	11 489
1 018	335	2 269	21 316	4 359	43 204
25	63	362	5 557	666	13 381
22	28	117	3 217	1 854	7 739
20	47	291	9 920	1 074	19 951
841	255	1 339	25 876	2 918	58 736
136	96	176	11 386	1 626	27 956
18	46	194	7 865	2 425	19 074
17	35	172	4 465	946	13 081
22	59	269	14 295	1 898	34 415
396	84	301	5 491	1 850	12 542
41	154	702	13 743	2 865	34 747
620	252	1 075	13 306	1 418	28 517
1 716	178	1 228	17 651	3 531	41 108
509	98	915	9 428	758	18 491
28	33	202	6 379	558	18 805
20	49	437	11 309	1 488	25 130
22	21	311	3 265	436	6 785
31	111	438	8 563	1 224	20 656
15	37	127	3 168	270	8 677
10	28	70	2 524	214	6 128
21	112	187	5 032	1 247	12 070
411	20	158	3 385	1 020	7 472
19	51	236	5 721	1 450	15 467
28	75	193	7 787	1 055	15 687
26	27	326	6 770	1 886	15 077
27	69	446	11 455	1 223	29 777
25	117	515	12 586	1 161	29 811
26	13	131	3 446	676	9 602
145	48	692	5 754	2 104	11 853
530	60	668	5 834	873	11 584
16	35	235	5 187	918	12 775
77	308	846	26 109	5 494	68 901
21	69	321	6 514	898	14 269
299	125	564	13 758	5 096	38 428
27	116	385	10 866	1 104	27 680
25	30	329	4 289	542	8 664
1 200	168	1 479	15 418	7 175	34 680
297	220	522	13 844	1 414	33 565
37	160	500	6 833	886	14 547
30	39	269	10 289	2 574	23 056
51	112	530	26 649	2 504	69 207
869	272	1 141	22 171	8 413	53 950
1 353	567	4 049	38 711	5 845	79 320
16	24	248	4 432	698	9 280
15	15	187	6 016	980	13 348
6 119	2 862	16 966	105 149	18 969	217 813
17	24	212	5 757	578	14 452
598	68	691	5 744	1 849	12 219
806	256	1 848	21 693	3 314	47 221
28	70	628	10 085	2 224	24 387
338	45	310	8 505	2 399	16 478
34	236	772	14 441	1 966	39 420
2 470	480	1 866	26 404	4 784	55 364
41	161	497	21 949	2 388	55 547
28	36	333	4 998	1 250	10 283
1 200	45	420	7 985	2 764	19 469
736	120	656	19 760	4 384	46 811
27	80	233	15 106	3 366	39 850
532	79	863	8 723	4 660	21 073
20	35	342	6 845	1 436	14 178
30	44	235	8 971	2 834	19 480
560	106	1 219	14 199	2 481	28 849
102	65	464	10 042	5 635	26 559
17	7	67	4 508	945	12 213
1 154	454	1 146	16 970	2 469	38 475
19	58	265	9 449	1 231	20 400
600	154	645	16 092	5 104	41 992
16	29	187	4 883	903	10 581
18	38	290	7 275	826	14 668
18	21	187	5 109	1 045	11 017
13	60	200	8 498	3 295	24 916
17	47	128	6 715	1 576	18 601
70	102	481	17 286	7 302	46 273
18	33	197	7 612	828	15 145
43	141	751	16 752	2 068	38 707
24	62	271	8 754	1 531	19 280
18	17	203	5 290	1 517	13 451
24	21	76	3 610	1 859	8 063
29	32	214	6 496	1 676	14 857
893	152	1 704	12 190	4 050	25 849
54	86	286	9 732	3 218	21 658
19	53	227	8 168	856	19 346
17	30	359	5 711	1 263	12 349
28 621	11 593	64 954	1 006 352	207 675	2 328 016

público. (3) Profissões liberais, culto, ensino particular, administração privada. (4) Condições inativas, atividades não com-

1.6.18 - Número de óbitos registrados, gerais e de menores de 1 ano, segundo os municípios, no Rio Grande do Sul — 1940

MUNICÍPIOS	ÓBITOS GERAIS	ÓBITOS DE MENORES DE 1 ANO
Alegrete	590	149
Alfredo Chaves	128	28
Antônio Prado	132	37
Arroio do Meio	128	38
Arroio Grande	174	64
Bagé	1 080	366
Bento Gonçalves	165	43
Bom Jesus	62	17
Caçapava	225	46
Cachoeira	586	128
Caí	332	63
Camaquã	248	81
Candelária	153	38
Canguçu	393	117
Canoas	238	83
Carazinho	382	134
Caxias	414	111
Cruz Alta	584	132
Dom Pedrito	423	134
Encantado	195	60
Encruzilhada	271	51
Erval	89	21
Estrela	254	55
Farroupilha	99	19
Flores da Cunha	92	51
Garibaldi	138	24
General Câmara	70	18
Getúlio Vargas	185	53
Gravataí	212	71
Guaíba	181	43

(continua)

1.6.18 - Número de óbitos registrados, gerais e de menores de 1 ano, segundo os municípios, no Rio Grande do Sul — 1940

MUNICÍPIOS	ÓBITOS GERAIS	ÓBITOS DE MENORES DE 1 ANO
Guaporé	358	103
Ijuí	308	71
Iraí	104	37
Itaqui	195	31
Jaguarão	317	80
Jaguari	237	61
José Bonifácio	733	249
Júlio de Castilhos	244	69
Lagoa Vermelha	371	95
Lajeado	370	92
Lavras	143	37
Livramento	771	223
Montenegro	427	98
Novo Hamburgo	247	64
Osório	172	25
Palmeira	412	96
Passo Fundo	714	184
Pelotas	1 998	555
Pinheiro Machado	111	26
Piratini	156	21
Porto Alegre	5 489	1 267
Prata	198	67
Quaraí	259	75
Rio Grande	1 237	374
Rio Pardo	380	116
Rosário	297	81
Santa Cruz	684	175
Santa Maria	982	240
Santa Rosa	640	202
Santa Vitória do Palmar	209	64
Santiago	322	89

(continua)

1.6.18 - Número de óbitos registrados, gerais e de menores de 1 ano, segundo os municípios,no Rio Grande do Sul — 1940

MUNICÍPIOS	ÓBITOS GERAIS	ÓBITOS DE MENORES DE 1 ANO
Santo Ângelo	524	122
Santo Antônio	160	11
São Borja	349	86
São Francisco de Assis	217	60
São Francisco de Paula	179	40
São Gabriel	710	211
São Jerônimo	477	133
São José do Norte	217	93
São Leopoldo	569	144
São Lourenço	256	65
São Luís Gonzaga	498	128
São Pedro	204	52
São Sepé	159	18
São Vicente	165	46
Sarandi	233	46
Sobradinho	337	102
Soledade	341	64
Tapes	206	60
Taquara	366	80
Taquari	265	56
Torres	107	24
Triunfo	87	25
Tupanciretã	234	63
Uruguaiana	597	149
Vacaria	234	60
Venâncio Aires	215	54
Viamão	196	64
ESTADO	35 410	9 298

FONTE: ANUÁRIO ESTATÍSTICO DO ESTADO 1941. Porto Alegre, DEE, 1941, vol.1, p.162-163.



Transporte de Madeira pelo rio Uruguai – década de 30-40



Marcelino Ramos – ± 1940

PROPAGANDAS VEICULADAS
EM REVISTAS E JORNAIS
DA ÉPOCA

Revista do Globo – 1940

Revista do Globo – 1940

1.7 - Censo de 1950

1.7.1 - Mapa com a localização dos municípios existentes em 1950

1.7.2 - Municípios criados entre 1941 e 1950 e respectivas leis e datas de criação

MUNICÍPIOS	LEIS E DATAS DE CRIAÇÃO
Cacequi	Decreto-Lei nº 715, de 28.12.1944
Canela	Decreto-Lei nº 717, de 28.12.1944
Marcelino Ramos	Decreto-Lei nº 718, de 28.12.1944
Três Passos	Decreto-Lei nº 716, de 28.12.1944

FONTE: FORTES, Amyr Borges & WAGNER, João B. Santiago. História administrativa, judiciária e eclesiástica do Rio Grande do Sul. Porto Alegre, Globo, 1963.

1.7.3 - Municípios existentes e respectivos distritos — 1950

MUNICÍPIOS	DISTRITOS
Alegrete	Alegrete
	Passo Novo
Antônio Prado	Antônio Prado
	Nova Roma
Aparados da Serra ...	Aparados da Serra
Arroio do Meio	Arroio do Meio
	Canabarro
Arroio Grande	Arroio Grande
	Açoriana
	Olimpo
Bagé	Bagé
	Aceguá
	Hulha Negra
	José Otávio
	Seival
Bento Gonçalves	Bento Gonçalves
	Monte Belo
	Pinto Bandeira
	Santa Teresa
Bom Jesus do Triunfo	Bom Jesus do Triunfo
	Costa da Cadeia
	Passo Raso
	Porto Batista
Caçapava do Sul	Caçapava do Sul
	Santana da Boa Vista
Cacequi	Cacequi
	Saicã
	Umbu
Cachoeira do Sul	Cachoeira do Sul
	Agudo
	Cerro Branco
	Dona Francisca
	Marupiara
	Restinga Seca
Caí	Caí
	Azevedo
	Feliz
	Nova Palmira
	Nova Petrópolis
	Portão
	São José do Hortêncio
Camaquã	Camaquã
	Arambaré
Candelária	Candelária
	Botucaraí
Canela	Canela
Canguçu	Canguçu
	Cerrito
	Freire
Canoas	Canoas
	Niterói
	Santa Rita
Carazinho	Carazinho
	Almirante Tamandaré
	Cochinho
	Colorado
	Não-Me-Toque
	Selbach
	Tapera
Caxias do Sul	Caxias do Sul
	Ana Rech
	Galópolis
	Santa Lúcia do Piaí
	São Marcos
	Seca

(continua)

1.7.3 - Municípios existentes e respectivos distritos — 1950

MUNICÍPIOS	DISTRITOS
Cruz Alta	Cruz Alta
	Alfredo Brenner
	Cadeado
	Ibirubá
	Panambi
	Pejuçara
	Quinze de Novembro
	Santa Bárbara do Sul
	Santa Clara do Ingaí
Dom Pedrito	Dom Pedrito
	Torquato Severo
Encantado	Encantado
	Anta Gorda
	Arvorezinha
	Ilópolis
	Putinga
	Relvado
Encruzilhada do Sul	Encruzilhada do Sul
	Amaral Ferrador
	Dom Feliciano
Erechim	Erechim
	Aratiba
	Áurea
	Barão de Cotegipe
	Carlos Gomes
	Gaurama
	Erval Grande
	Paulo Bento
	Quatro Irmãos
	São Valentim
	Severiano de Almeida
Erval	Erval
	Basílio
Estrela	Estrela
	Corvo
	Languiru
	Roca Sales
	Teutônia
Farroupilha	Farroupilha
	Caruara
	Jansen
	Nova Milano
Flores da Cunha	Flores da Cunha
	Nova Pádua
	Otávio Rocha
Garibaldi	Garibaldi
	Carlos Barbosa
	Coronel Pilar
	Daltro Filho
General Câmara	General Câmara
	Melos
	Santo Amaro do Sul
General Vargas	General Vargas
	Clara
	Mata

MUNICÍPIOS	DISTRITOS
Getúlio Vargas	Getúlio Vargas
	Charrua
	Erebango
	Floriano Peixoto
	Ipiranga
Gravataí	Gravataí
	Glorinha
	Morungava
Guaíba	Guaíba
	Barra do Ribeiro
	Bom Retiro do Guaíba
	Mariana Pimentel
	Sertão de Santana
Guaporé	Guaporé
	Casca
	Dois Lajeados
	Evangelista
	Maria
	Montauri
	Muçum
	Oeste
	São Domingos do Sul
	Serafina Corrêa
	Vespasiano Corrêa
Ijuí	Ijuí
	Ajuricaba
	Doutor Bozano
	Doutor Pestana
Iraí	Iraí
	Alpestre
	Caiçara
	Farinhas
	Planalto
	Rio dos Índios
	Saltinho
	Vicente Dutra
Itaqui	Itaqui
	Massambará
Jaguarão	Jaguarão
Jaguari	Jaguari
	Ijucapirama
	Nova Esperança
	Taquarichim
Júlio de Castilhos	Júlio de Castilhos
	Ivorá
	Nova Palma
	Pinhal Grande
	Quevedos
Lagoa Vermelha	Lagoa Vermelha
	André da Rocha
	Barracão
	Cacique Doble
	Caseiros
	Clemente Argolo
	Ibiraiaras
	Ibiaçá

(continua)

1.7.3 - Municípios existentes e respectivos distritos — 1950

MUNICÍPIOS	DISTRITOS
Lagoa Vermelha	Machadinho
	Paim Filho
	Sananduva
	São João da Urtiga
	São José do Ouro
Lajeado	Lajeado
	Boqueirão do Leão
	Canudos
	Cruzeiro do Sul
	Fão
	Marques de Sousa
	Progresso
	Santa Clara do Sul
	Sério
Lavras do Sul	Lavras do Sul
	Ibaré
Livramento	Livramento
	Pampeiro
Marcelino Ramos	Marcelino Ramos
	Maximiliano de Almeida
	Viadutos
Montenegro	Montenegro
	Barão
	Bom Princípio
	Brochier
	Harmonia
	Maratá
	Pareci Novo
	Poço das Antas
	São Salvador
	São Vendelino
	Tupandi
Nova Prata	Nova Prata
	Alexandre de Gusmão
	Guabiju
	Nova Araçá
	Paraí
	Protásio Alves
	São Jorge
	Silva Pais
Novo Hamburgo	Novo Hamburgo
	Hamburgo Velho
	Lomba Grande
Osório	Osório
	Cornélius
	Emílio Meyer
	Itati
	Maquiné
	Marques do Erval
	Tramandaí
Palmeira das Missões	Palmeira das Missões
	Cairé
	Condor
	Frederico Westphalen
	Erval Seco
	Palmitinho
Palmeira das Missões	Rodeio Bonito
	Seberi
Passo Fundo	Passo Fundo
	Água Santa
	Ametistas
	Ciríaco
	Coxilha
	Ernestina
	Marau
	Sertão
	Tapejara
	Trinta e Cinco
Pelotas	Pelotas
	Capão do Leão
	Dunas
Pinheiro Machado	Pinheiro Machado
	Pedras Altas
Piratini	Piratini
Porto Alegre	Porto Alegre
	Belém Novo
	Pintada
Quaraí	Quaraí
Rio Grande	Rio Grande
	Cassino
	Povo Novo
	Quinta
	Taim
Rio Pardo	Rio Pardo
	Bexiga
	Capivarita
	Passo do Sobrado
	Rincão Del Rei
Rosário do Sul	Rosário do Sul
Santa Cruz do Sul ...	Santa Cruz do Sul
	Erveiras
	Monte Alverne
	Sete Léguas
	Sinimbu
	Teresa
	Trombudo
Santa Maria	Santa Maria
	Arroio do Só
	Boca do Monte
	Camobi
	Dilermando de Aguiar
	São Martinho
	Silveira Martins
Santa Rosa	Santa Rosa
	Alecrim
	Campina
	Horizontina
	Porto Lucena
	Santo Cristo
	Três de Maio
	Tucunduva
	Tuparendi
	Ubiretama

(continua)

1.7.3 - Municípios existentes e respectivos distritos — 1950

MUNICÍPIOS	DISTRITOS
Santa Vitória do Palmar	Santa Vitória do Palmar
	Chuí
Santiago	Santiago
	Ernesto Alves
	Florida
Santo Ângelo	Santo Ângelo
	Catuípe
	Coimbra
	Entre Ijuís
	Giruá
	Independência
	Inhacorá
	São José do Inhacorá
	São Miguel das Missões
Santo Antônio da Patrulha	Santo Antônio da Patrulha
	Caraá
	Entrepelado
	Miraguaia
	Pinheirinho
	Riosinho
	Rolante
São Borja	São Borja
	Garruchos
São Francisco de Assis	São Francisco de Assis
	Beluno
	Manoel Viana
	Toroquá
São Francisco de Paula	São Francisco de Paula
	Gazuza Ferreira
	Criúva
	Eletra
	Jaguirana
	Juá
	Oliva
	Rincão dos Kroeff
	Tainhas
São Gabriel	São Gabriel
	Azevedo Sodré
	Suspiro
	Tiaraju
	Vacacaí
São Jerônimo	São Jerônimo
	Arroio dos Ratos
	Barão do Triunfo
	Butiá
São José do Norte ..	São José do Norte
	Bojuru
	Estreito
	Mostardas
São Leopoldo	São Leopoldo
	Araricá
	Campo Bom
	Dois Irmãos
	Estância Velha
	Esteio
	Guianuba
	Ivoti
	Joaneta
	Santa Maria do Erval
	Sapiranga
São Lourenço do Sul	São Lourenço do Sul
	Boqueirão
São Luís Gonzaga ...	São Luís Gonzaga
	Caibate
	Cerro Largo
	Guarani das Missões
	Missioneiros
	[illegible] Xavier
	[illegible] Gonzales
	São Nicolau
São Pedro do Sul ...	São Pedro do Sul
São Sepé	São Sepé
	Formigueiro
Sarandi	Sarandi
	Baitaca
	Constantina
	Nonoai
	Ronda Alta
	Rondinha
Sobradinho	Sobradinho
	Arroio do Tigre
	Ibarama
Soledade	Soledade
	Barros Cassal
	Camargo
	Depósito
	Espumoso
	Fontoura Xavier
	Ibirapuitan
	Jacuizinho
	Lagoão
	Maurício Cardoso
	Tunas
Tapes	Tapes
	Cerro Grande
	Vasconcelos
Taquara	Taquara
	Gramado
	Igrejinha
	Padilha
	Parobé
	Santa Cristina
	Três Coroas

(continua)

1.7.3 - Municípios existentes e respectivos distritos — 1950

MUNICÍPIOS	DISTRITOS	MUNICÍPIOS	DISTRITOS
Taquari	Taquari	Uruguaiana	Uruguaiana
	Bom Retiro do Sul		Barra do Quaraí
	Paverama	Vacaria	Vacaria
	Tabaí		Coxilha Grande
Torres	Torres		Esmeralda
	Guananazes		Esteira
	Morro Azul		Ipê
	Pirataba		Ituim
Três Passos	Três Passos		Korf
	Alto Uruguai		Muitos Capões
	Campo Novo		Pinhal da Serra
	Crissiumal		Segredo
	Ivagaci	Venâncio Aires	Venâncio Aires
	Redentora		Deodoro
	Santo Augusto		Mariante
	Tenente Portela	Veranópolis	Veranópolis
Tupanciretã	Tupanciretã		Cotiporã
	Jari		Fagundes Varela
	Jóia	Viamão	Viamão
	Toropi		Itapuã

FONTE: CENSO DEMOGRÁFICO. Rio Grande do Sul 1950. Rio de Janeiro, IBGE, 1955. p.88-98.

1.7.4 - População presente, por localização e grupos de idade, no Rio Grande do Sul — 1950

GRUPOS DE IDADE	URBANO (1)	RURAL	TOTAL
' a 4 anos	187 585	488 412	675 997
De 5 a 9 anos	152 020	397 803	549 823
De 10 a 14 anos	147 811	349 698	497 509
De 15 a 19 anos	157 798	295 559	453 357
De 20 a 24 anos	146 556	251 733	398 289
De 25 a 29 anos	125 589	201 667	327 256
De 30 a 39 anos	196 222	306 412	502 634
De 40 a 49 anos	140 121	205 118	345 239
De 50 a 59 anos	88 403	130 214	218 617
De 60 a 69 anos	51 012	74 165	125 177
70 anos e mais	25 923	36 791	62 714
Idade ignorada	2 940	5 269	8 209
TOTAL	1 421 980	2 742 841	4 164 821

FONTE: CENSO DEMOGRÁFICO. Rio Grande do Sul 1950. Rio de Janeiro, IBGE, 1955. p.4.

(1) Incluído o quadro suburbano.

1.7.5 - População presente, por sexo e grupos de idade, no Rio Grande do Sul — 1950

GRUPOS DE IDADE	HOMENS	MULHERES	TOTAL
Menos de 1 ano	78 892	76 368	155 260
De 1 a 4 anos	264 521	256 216	520 737
De 5 a 9 anos	279 603	270 220	549 823
De 10 a 14 anos	251 197	246 312	497 509
De 15 a 19 anos	221 546	231 811	453 357
De 20 a 24 anos	192 416	205 873	398 289
De 25 a 29 anos	161 118	166 138	327 256
De 30 a 39 anos	251 582	251 052	502 634
De 40 a 49 anos	175 522	169 717	345 239
De 50 a 59 anos	110 429	108 188	218 617
De 60 a 69 anos	62 693	62 484	125 177
70 anos e mais	27 968	34 746	62 714
Idade ignorada	3 762	4 447	8 209
TOTAL	2 081 249	2 083 572	4 164 821

FONTE: CENSO DEMOGRÁFICO: Rio Grande do Sul 1950. Rio de Janeiro, IBGE, 1955. p.2.

1.7.6 - Pessoas presentes de 15 anos e mais, por sexo e estado conjugal, no Rio Grande do Sul — 1950

SEXO	SOLTEIROS	CASADOS	DESQUITADOS E DIVORCIADOS	VIÚVOS	SEM DECLARAÇÃO DE ESTADO CONJUGAL	TOTAL
Homens	494 082	676 310	2 452	31 108	3 084	1 207 036
Mulheres	427 917	686 166	3 388	113 185	3 800	1 234 456
TOTAL ...	921 999	1 362 476	5 840	144 293	6 884	2 441 492

FONTE: CENSO DEMOGRÁFICO. Rio Grande do Sul 1950. Rio de Janeiro, IBGE, 1955. p.5.

1.7.7 - Pessoas presentes de 15 anos e mais, por grupos de idade e estado conjugal, no Rio Grande do Sul — 1950

GRUPOS DE IDADE	SOLTEIROS	CASADOS	DESQUITADOS E DIVORCIADOS	VIÚVOS	SEM DECLARAÇÃO	TOTAL
De 15 a 19 anos	417 031	35 731	65	222	308	453 357
De 20 a 24 anos	234 766	160 752	235	1 381	1 155	398 289
De 25 a 29 anos	100 591	221 998	505	3 103	1 059	327 256
De 30 a 39 anos	86 140	399 941	1 589	13 485	1 479	502 634
De 40 a 49 anos	40 160	276 974	1 627	25 448	1 030	345 239
De 50 a 59 anos	21 449	161 501	1 075	33 872	720	218 617
De 60 a 69 anos	12 202	76 804	577	35 159	435	125 177
70 anos e mais	6 689	24 574	156	31 019	276	62 714
Idade ignorada	2 971	4 201	11	604	422	8 209
TOTAL	921 999	1 362 476	5 840	144 293	6 884	2 441 492

FONTE: CENSO DEMOGRÁFICO: Rio Grande do Sul 1950. Rio de Janeiro, IBGE, 1955. p.5.

1.7.8 - População presente de 5 anos e mais, por sexo e nacionalidade, no Rio Grande do Sul - 1950

NACIONALIDADE	HOMENS	MULHERES	TOTAL
Brasileiros natos	1 694 164	1 717 255	3 411 419
Brasileiros naturalizados	9 697	5 182	14 879
Estrangeiros	33 807	28 428	62 235
De nacionalidade não declarada	168	123	291
TOTAL	1 737 836	1 750 988	3 488 824

FONTE: CENSO DEMOGRÁFICO: Rio Grande do Sul 1950. Rio de Janeiro, IBGE, 1955. p.20.

IBGE — U.I.
BIBLIOTECA

1.7.9 - Área e densidade demográfica, segundo os municípios do Rio Grande do Sul — 1950

MUNICÍPIOS	ÁREA (km²)	DENSIDADE DEMOGRÁFICA (hab./km²)
Alegrete	8 038	5,40
Antônio Prado	577	19,24
Aparados da Serra	3 796	4,13
Arroio do Meio	547	41,40
Arroio Grande	3 169	5,55
Bagé	7 036	9,23
Bento Gonçalves	486	51,30
Bom Jesus do Triunfo	891	14,21
Caçapava do Sul	4 667	7,12
Cacequi	1 845	8,03
Cachoeira do Sul	6 479	14,53
Caí	983	40,83
Camaquã	2 754	12,78
Candelária	911	24,46
Canela	86	105,38
Canguçu	3 746	15,54
Canoas	395	100,83
Carazinho	2 814	19,95
Caxias do Sul	849	69,02
Cruz Alta	6 459	10,02
Dom Pedrito	5 001	5,14
Encantado	1 306	26,21
Encruzilhada do Sul	5 042	8,15
Erechim	5 029	23,77
Erval	2 602	3,81
Estrela	749	41,15
Farroupilha	435	29,25
Flores da Cunha	365	28,29
Garibaldi	526	40,37
General Câmara	911	13,49
General Vargas	1 386	10,87
Getúlio Vargas	1 215	22,03
Gravataí	952	29,26
Guaíba	2 116	10,77
Guaporé	1 903	26,20
Ijuí	2 136	23,18
Iraí	1 782	21,30
Itaqui	5 619	3,41
Jaguarão	2 086	7,79
Jaguari	982	19,08
Júlio de Castilhos	3 412	7,22
Lagoa Vermelha	6 042	13,77
Lajeado	1 215	39,27
Lavras do Sul	2 551	4,76
Livramento	7 188	6,73
Marcelino Ramos	723	34,42
Montenegro	1 144	44,04
Nova Prata	1 093	24,64
Novo Hamburgo	263	111,97
Osório	3 402	12,66
Palmeira das Missões	5 790	14,66
Passo Fundo	4 384	23,24
Pelotas	2 997	42,59
Pinheiro Machado	2 987	4,76
Piratini	3 179	6,61
Porto Alegre	415	949,76
Quaraí	3 229	4,81
Rio Grande	2 723	28,61
Rio Pardo	3 159	12,67
Rosário do Sul	4 220	6,65

(continua)

1.7.9 - Área e densidade demográfica, segundo os municípios do Rio Grande do Sul — 1950

MUNICÍPIOS	ÁREA (km^2)	DENSIDADE DEMOGRÁFICA ($hab./km^2$)
Santa Cruz do Sul	2 379	29,26
Santa Maria	3 169	26,19
Santa Rosa	4 070	29,49
Santa Vitória do Palmar	5 477	2,77
Santiago	3 746	8,36
Santo Ângelo	6 246	14,35
Santo Antônio da Patrulha	1 640	41,03
São Borja	7 036	5,52
São Francisco de Assis	3 746	6,11
São Francisco de Paula	6 155	6,65
São Gabriel	7 086	5,43
São Jerônimo	3 584	13,91
São José do Norte	4 404	5,05
São Leopoldo	881	85,81
São Lourenço do Sul	2 247	14,01
São Luís Gonzaga	6 712	10,97
São Pedro do Sul	931	15,78
São Sepé	3 098	8,16
Sarandi	3 300	16,86
Sobradinho	1 265	25,23
Soledade	6 408	14,96
Tapes	1 863	12,65
Taquara	1 281	40,27
Taquari	901	30,95
Torres	1 154	26,74
Três Passos	4 131	27,07
Tupanciretã	4 100	6,15
Uruguaiana	6 955	7,01
Vacaria	5 842	7,14
Venâncio Aires	780	40,26
Veranópolis	638	32,20
Viamão	2 167	9,67
ESTADO	272 179	15,30

FONTE: ANUÁRIO DEMOGRÁFICO DO RIO GRANDE DO SUL 1950. Porto Alegre, DEE, 1952. p.16-17.

CENSO DEMOGRÁFICO: Rio Grande do Sul 1950. Rio de janeiro, IBGE, 1955. p.88-98.

1.7.10 - População presente, por localização e sexo, segundo os municípios do Rio Grande do Sul — 1950

MUNICÍPIOS	URBANA		SUBURBANA		RURAL		TOTAL GERAL		
	Homens	Mulheres	Homens	Mulheres	Homens	Mulheres	Homens	Mulheres	Total
Alegrete	3 880	5 113	5 511	5 615	12 220	11 087	21 611	21 815	43 426
Antônio Prado	926	1 081	161	155	4 300	4 478	5 387	5 714	11 101
Aparados da Serra	773	831	346	375	6 861	6 473	7 980	7 679	15 659
Arroio do Meio	608	754	274	282	10 489	10 237	11 371	11 273	22 644
Arroio Grande	1 967	2 329	910	899	6 201	5 284	9 078	8 512	17 590
Bagé	9 744	11 836	7 425	7 320	15 117	13 481	32 286	32 637	64 923
Bento Gonçalves	1 982	2 452	1 614	1 686	8 820	8 379	12 416	12 517	24 933
Bom Jesus do Triunfo	880	878	1 220	1 172	4 400	4 109	6 500	6 159	12 659
Caçapava do Sul	1 948	2 441	144	142	14 319	14 228	16 411	16 811	33 222
Cacequi	1 112	1 322	2 357	2 545	3 949	3 539	7 418	7 406	14 824
Cachoeira do Sul	11 092	12 621	1 305	1 356	34 691	33 045	47 088	47 022	94 110
Caí	2 096	2 239	936	963	17 360	16 540	20 392	19 742	40 134
Camaquã	1 447	1 640	690	855	15 669	14 885	17 806	17 380	35 186
Candelária	677	758	205	269	10 338	10 039	11 220	11 066	22 286
Canela	1 288	1 296	653	635	2 742	2 449	4 683	4 380	9 063
Canguçu	1 458	1 730	480	450	27 480	26 609	29 418	28 789	58 207
Canoas	5 296	5 282	11 760	11 406	3 202	2 880	20 258	19 568	39 826
Carazinho	6 390	7 056	882	847	20 808	20 144	28 080	28 047	56 127
Caxias do Sul	13 885	15 070	3 440	3 408	11 538	11 253	28 863	29 731	58 594
Cruz Alta	5 609	6 812	6 160	6 363	20 294	19 483	32 063	32 658	64 721
Dom Pedrito	4 318	5 234	1 125	1 100	7 202	6 728	12 645	13 062	25 707
Encantado	1 152	1 308	906	903	14 963	14 999	17 021	17 210	34 231
Encruzilhada do Sul	1 539	2 013	424	385	18 410	18 298	20 373	20 696	41 069
Erechim	6 482	7 282	3 743	3 693	50 042	48 287	60 267	59 262	119 529
Erval	403	507	221	315	4 438	4 032	5 062	4 854	9 916
Estrela	1 930	2 259	783	784	12 712	12 357	15 425	15 400	30 825
Farroupilha	1 299	1 491	48	71	4 959	4 857	6 306	6 419	12 725
Flores da Cunha	620	636	274	317	4 258	4 221	5 152	5 174	10 326
Garibaldi	1 911	2 322	455	505	7 875	8 168	10 241	10 995	21 236
General Câmara	1 293	1 343	436	461	4 486	4 272	6 215	6 076	12 291
General Vargas	775	878	508	488	6 341	6 080	7 624	7 446	15 070
Getúlio Vargas	1 283	1 469	826	849	11 278	11 065	13 387	13 383	26 770
Gravataí	1 799	1 647	240	242	12 244	11 681	14 283	13 570	27 853
Guaíba	3 038	3 364	634	645	7 857	7 258	11 529	11 267	22 796
Guaporé	2 494	2 756	1 641	1 566	20 866	20 528	25 001	24 850	49 851
Iguí	2 273	2 644	2 156	2 399	20 425	19 612	24 854	24 655	49 509
Iraí	1 399	1 530	1 213	1 144	16 949	15 724	19 561	18 398	37 959
Itaqui	1 891	2 376	2 290	2 593	5 439	4 573	9 620	9 542	19 162
Jaguarão	3 146	3 619	1 258	1 359	3 663	3 210	8 067	8 188	16 255
Jaguari	1 174	1 462	347	388	7 586	7 780	9 107	9 630	18 737
Júlio de Castilhos	1 473	1 706	518	561	10 485	9 875	12 476	12 142	24 618
Lagoa Vermelha	3 679	4 026	1 832	1 941	36 650	35 082	42 161	41 049	83 210
Lajeado	2 206	2 582	1 604	1 757	19 984	19 577	23 794	23 916	47 710
Lavras do Sul	1 080	1 349	220	234	4 700	4 552	6 000	6 135	12 135
Livramento	9 123	10 857	5 098	5 035	9 511	8 787	23 732	24 679	48 411
Marcelino Ramos	1 522	1 670	879	783	10 245	9 789	12 646	12 242	24 888
Montenegro	3 661	3 998	2 060	1 836	19 827	19 003	25 548	24 837	50 385
Nova Prata	1 602	1 744	454	447	11 457	11 231	13 513	13 422	26 935
Novo Hamburgo	3 392	3 789	6 645	6 844	4 445	4 332	14 482	14 965	29 447
Osório	1 766	1 871	1 774	1 835	18 284	17 538	21 824	21 244	43 068
Palmeira das Missões	1 771	1 869	1 947	2 084	39 410	37 814	43 128	41 767	84 895
Passo Fundo	10 680	12 192	4 051	4 306	36 051	34 607	50 782	51 105	101 887
Pelotas	35 008	40 731	3 059	3 065	23 635	22 143	61 702	65 939	127 641
Pinheiro Machado	947	1 127	275	294	5 954	5 618	7 176	7 039	14 215
Piratini	362	375	50	51	10 366	9 815	10 778	10 241	21 019
Porto Alegre	150 313	171 594	29 572	28 422	7 529	6 721	187 414	206 737	394 151

1.7.10 - População preserte, por localização e sexo, segundo os municípios do Rio Grande do Sul — 1950

MUNICÍPIOS	URBANA		SUBURBANA		RURAL		TOTAL GERAL		
	Homens	Mulheres	Homens	Mulheres	Homens	Mulheres	Homens	Mulheres	Total
Quaraí	3 152	3 479	340	387	4 192	3 976	7 684	7 842	15 526
Rio Grande	21 325	22 529	11 141	10 955	6 427	5 538	38 893	39 022	77 915
Rio Pardo	2 917	3 294	2 012	2 091	15 175	14 550	20 104	19 935	40 039
Rosário do Sul	1 933	2 311	3 802	3 946	8 307	7 750	14 042	14 007	28 049
Santa Cruz do Sul	2 993	3 623	4 408	4 688	27 301	26 592	34 702	34 903	69 605
Santa Maria	12 669	15 393	9 822	10 020	17 892	17 225	40 383	42 618	83 001
Santa Rosa	3 621	4 099	1 160	1 298	56 200	53 634	60 981	59 031	120 012
Santa Vitória do Palmar ...	2 030	2 497	779	914	4 791	4 157	7 600	7 568	15 168
Santiago	3 125	3 735	1 757	1 305	30 793	10 585	15 675	15 625	31 300
Santo Ângelo	5 916	6 536	2 548	2 967	36 635	34 999	45 099	44 502	89 601
Santo Antônio da Patrulha .	1 323	1 330	1 708	1 689	31 570	29 672	34 601	32 691	67 292
São Borja	2 984	3 657	2 855	2 015	13 332	12 993	19 171	19 064	38 235
São Francisco de Assis	1 241	1 494	663	716	9 477	9 296	11 381	11 508	22 889
São Francisco de Paula	1 177	1 466	957	1 034	18 638	17 638	20 772	20 138	40 910
São Gabriel	3 290	4 221	4 092	3 964	11 790	11 115	19 172	19 300	38 472
São Jerônimo	9 106	8 828	2 142	1 983	14 367	13 415	25 615	24 226	49 841
São José do Norte	889	914	74	72	10 726	9 679	11 689	10 665	22 254
São Leopoldo	11 943	12 523	7 742	7 967	18 338	17 088	38 023	37 578	75 601
São Lourenço do Sul	2 090	2 484	151	118	13 526	13 107	15 767	15 709	31 476
São Luís Gonzaga	2 478	3 001	3 208	3 297	31 297	30 376	36 983	36 669	73 652
São Pedro do Sul	745	859	386	463	6 273	5 967	7 404	7 289	14 693
São Sepé	822	971	404	469	11 627	10 998	12 853	12 438	25 291
Sarandi	1 601	1 702	592	671	26 114	24 965	28 307	27 338	55 645
Sobradinho	854	945	282	290	14 902	14 648	16 038	15 883	31 921
Soledade	2 759	3 046	719	715	45 061	43 569	48 539	47 330	95 869
Tapes	1 420	1 567	279	263	10 203	9 839	11 902	11 669	23 571
Taquara	2 933	3 418	2 650	2 759	20 545	19 280	26 128	25 457	51 585
Taquari	2 273	2 409	860	900	10 825	10 621	13 958	13 926	27 884
Torres	1 771	1 685	518	493	13 500	12 886	15 789	15 064	30 853
Três Passos	2 441	2 657	926	897	54 082	50 805	57 449	54 359	111 808
Tupanciretã	2 181	2 577	575	553	9 928	9 382	12 684	12 512	25 196
Uruguaiana	11 900	13 864	3 712	3 850	8 728	6 719	24 340	24 433	48 773
Vacaria	2 253	2 753	1 288	1 450	17 405	16 573	20 946	20 776	41 722
Venâncio Aires	1 321	1 431	454	481	13 977	13 741	15 752	15 653	31 405
Veranópolis	1 408	1 451	417	526	9 021	7 723	10 846	9 700	20 546
Viamão	552	664	464	540	9 736	8 998	10 752	10 202	20 954
ESTADO	475 298	540 570	201 926	204 186	1 404 025	1 338 816	2 081 249	2 083 572	4 164 821

FONTE: CENSO DEMOGRÁFICO: Rio Grande do Sul 1950. Rio de Janeiro, IBGE, 1955. p.88-98.

I.7.1 - Pessoas de 15 anos e mais, por sexo e estado conjugal, segundo os municípios do Rio Grande do Sul - 1950

MUNICÍPIOS	SOLTEIROS		CASADOS		DESQUITADOS E DIVORCIADOS		VIÚVOS		PESSOAS DE ESTADO CONJUGAL NÃO DECLARADO		TOTAL (1)	
	Homens	Mulheres	Homens	Mulheres	Homens	Mulheres	Homens	Mulheres	Homens	Mulheres	Homens	Mulheres
Alegrete	6 328	5 476	5 912	6 068	18	28	395	1 567	11	4	12 664	13 133
Antônio Prado	1 057	1 188	1 703	1 709	2	-	69	196	9	13	2 835	3 108
Aparados da Serra	1 556	1 235	2 374	2 465	2	4	119	258	13	7	4 074	3 967
Arroio do Meio	2 221	2 066	3 725	3 750	7	7	123	335	47	67	6 123	6 228
Arroio Grande	2 524	1 798	2 677	2 682	23	26	173	509	16	11	5 411	5 026
Bagé	9 680	8 446	9 474	9 618	66	91	596	2 667	42	44	19 860	20 866
Bento Gonçalves	2 961	2 750	4 314	4 311	5	9	157	523	26	41	7 463	7 664
Bom Jesus do Triunfo	1 469	1 068	2 120	2 095	10	4	112	320	3	4	3 712	3 491
Caçapava do Sul	3 586	3 827	4 798	4 809	13	21	261	846	35	41	8 992	9 544
Cacequi	1 709	1 463	2 231	2 292	14	6	114	439	9	6	4 077	4 226
Cachoeira do Sul	11 149	9 699	15 407	15 588	40	59	712	2 463	78	87	27 409	27 896
Caí	4 377	3 433	7 682	7 682	8	15	353	849	14	16	12 434	11 995
Camaquã	4 226	3 316	5 501	5 555	5	6	258	730	28	25	10 017	9 632
Candelária	2 373	1 957	4 023	4 049	17	20	174	528	11	19	6 598	6 573
Canela	946	695	1 637	1 652	5	3	48	159	2	3	2 638	2 442
Carazinho	6 933	6 031	9 225	9 199	19	20	489	1 305	70	85	16 736	16 633
Carlos	4 325	2 849	7 679	7 760	31	41	285	1 233	23	28	12 343	11 911
Carazinho	5 027	5 337	9 519	9 595	25	54	352	1 288	78	92	15 001	16 366
Caxias do Sul	6 694	6 346	10 180	10 358	39	53	345	1 513	48	69	17 306	18 339
Cruz Alta	7 395	6 231	10 916	11 171	32	58	508	1 991	24	39	18 875	19 490
Dom Pedrito	3 940	3 797	3 339	3 450	22	18	234	898	11	8	7 576	8 171
Encantado	3 334	3 186	5 511	5 486	4	8	146	516	38	38	9 043	9 234
Encruzilhada do Sul	5 150	5 194	5 653	5 722	13	10	337	912	9	12	11 162	11 780
Erechim	12 521	10 667	18 592	18 814	25	56	619	1 893	79	121	31 836	31 551
Erval	1 548	1 356	1 379	1 359	10	5	89	232	5	2	3 031	2 954
Estrela	3 272	2 957	5 945	6 006	17	12	235	658	60	74	9 529	9 707
Ferrabilha	1 366	1 343	2 204	2 264	3	1	87	251	5	5	3 664	3 864
Flores da Cunha	1 052	994	1 613	1 625	-	1	63	161	21	28	2 749	2 809
Garibaldi	2 172	2 459	3 406	3 478	8	5	133	369	3	2	5 722	6 318
General Câmara	1 336	1 167	2 041	2 047	5	1	95	304	9	12	3 486	3 531
General Vargas	1 669	1 709	2 121	2 131	10	12	131	411	2	4	4 153	4 267
Getúlio Vargas	2 877	2 425	4 392	4 483	5	3	170	525	1	2	7 446	7 438
Gravataí	3 310	2 677	4 456	4 566	17	7	238	670	26	34	8 047	7 730
Guaíba	2 736	2 104	3 792	3 825	13	6	167	550	25	16	6 733	6 604
Guaporé	5 015	4 858	7 856	8 002	4	5	253	839	51	59	13 259	13 783
Ijuí	5 575	4 958	8 454	8 618	22	34	367	1 135	41	55	14 459	14 810
Iraí	3 717	2 759	5 855	5 909	12	12	244	597	19	22	9 877	9 296
Itaqui	3 145	2 650	2 290	2 337	8	2	156	554	23	33	5 624	5 616
Jaguarão	2 560	2 210	2 302	2 356	24	14	170	648	22	12	5 078	5 270
Júguari	2 106	2 114	2 866	2 939	6	6	152	546	8	7	5 138	5 617
Júlio de Castilhos	3 051	2 501	3 670	3 647	5	6	212	564	7	9	6 895	6 827
Lagoa Vermelha	7 940	6 434	13 302	13 408	16	34	514	1 360	52	70	21 824	21 306
Lajeado	5 051	4 543	7 907	7 939	24	34	361	981	36	46	13 318	13 547
Tavras do Sul	1 523	1 450	1 661	1 724	2	5	104	292	1	4	3 293	3 575
Livramento	6 923	6 314	7 015	7 176	55	69	393	1 931	18	21	14 404	15 511
Marcelino Ramos	2 555	2 146	3 902	3 913	10	4	148	405	20	18	6 635	6 486
Montenegro	5 819	4 730	8 846	8 933	12	20	409	1 245	28	45	15 114	14 973
Nova Prata	2 850	2 626	4 113	4 139	-	3	146	387	13	19	7 122	7 174
Novo Hamburgo	3 194	2 847	5 829	5 985	23	46	218	913	28	37	9 333	9 028
Osório	4 803	3 918	6 499	6 616	4	3	327	1 020	27	21	11 660	10 578
Palmeira das Missões	5 742	4 739	12 856	12 895	27	30	532	1 564	77	97	22 234	21 425
Passo Fundo	10 846	9 401	16 266	16 815	54	86	650	2 297	97	93	27 843	28 432
Pelotas	15 668	14 895	22 231	22 815	133	213	1 191	5 407	177	240	39 400	43 670
Pinheiro Machado	2 178	1 840	2 138	2 130	11	11	320	429	5	4	4 650	4 414
Piratini	2 637	2 417	3 061	3 031	6	9	160	495	32	29	6 036	5 981
Porto Alegre	54 376	52 850	71 650	74 389	656	1 048	3 335	20 105	326	370	130 373	148 762
Quaraí	2 336	2 085	2 000	2 044	12	15	124	538	3	13	4 475	4 695
Rio Grande	10 545	8 566	14 573	14 183	93	115	894	3 741	22	39	26 424	26 644
Rio Pardo	4 995	4 429	6 597	6 157	30	18	373	1 034	16	8	11 488	12 670
Rosário do Sul	4 019	3 345	5 951	6 039	32	45	232	930	2	2	8 230	8 381
Santa Cruz do Sul	7 889	7 057	12 481	12 603	41	50	575	1 721	50	48	21 036	21 486
Santa Maria	10 255	10 004	13 240	13 720	48	70	674	2 897	60	83	24 288	26 774
Santa Rosa	12 589	9 750	19 789	19 938	23	45	662	1 926	44	100	33 047	31 699
Santa Vitória do Palmar	2 294	1 992	2 216	2 249	14	15	144	445	12	10	4 674	4 711
Santiago	3 855	3 424	4 539	4 665	18	22	221	934	11	13	8 787	9 058
Santo Ângelo	10 199	8 461	14 186	14 367	42	57	615	2 371	74	95	25 114	25 051
Santo Antônio da Patrulha	7 496	6 638	10 588	10 582	17	20	597	1 294	50	57	18 748	17 981
São Borja	5 822	5 414	8 741	8 907	17	21	274	1 127	37	28	10 896	11 497
São Francisco de Assis	2 864	2 778	3 232	3 292	7	7	160	543	4	1	5 265	6 121
São Francisco de Paula	4 489	3 420	6 324	6 530	7	6	335	810	34	41	11 189	10 807
São Gabriel	5 438	4 453	5 374	5 551	12	15	340	1 370	7	8	11 172	11 402
São Jerônimo	6 268	4 429	5 302	7 984	15	12	406	1 145	60	81	14 751	13 656
São José do Norte	3 221	2 020	3 653	3 513	7	11	199	567	15	21	6 995	6 132
São Leopoldo	8 789	6 736	14 506	14 767	66	94	652	2 138	49	65	23 962	23 845
São Lourenço do Sul	3 510	3 074	5 641	5 771	9	8	247	772	20	18	9 427	9 644
São Luís Gonzaga	8 410	7 811	10 810	10 991	23	33	446	1 473	51	60	19 740	20 368
São Pedro do Sul	1 689	1 467	2 378	2 386	4	7	121	421	7	4	4 200	4 285
São Sepé	3 115	2 570	3 857	3 872	1	7	130	554	25	31	7 159	7 034
Sarandi	5 772	4 655	8 607	8 617	12	21	256	843	32	38	14 681	14 174
Sobradinho	3 269	2 589	4 950	5 046	13	15	194	538	29	26	8 455	8 476
Soledade	10 595	9 082	12 591	14 189	29	36	734	1 853	96	130	25 446	25 796
Tapes	2 781	2 250	3 865	3 894	10	9	136	525	5	10	6 596	6 491
Taquara	5 489	4 374	9 799	9 872	22	30	368	1 174	68	83	15 744	15 533
Taquari	2 811	2 492	4 817	4 868	16	24	192	709	11	13	7 847	8 094
Torres	3 001	2 253	4 872	4 924	8	10	155	630	10	9	8 029	7 826
Três Passos	10 746	8 022	16 133	16 187	28	41	649	1 655	89	136	28 645	28 041
Tupanciretã	3 195	2 795	3 847	3 897	8	10	213	711	15	22	7 276	7 425
Uruguaiana	7 904	6 628	8 408	8 639	40	55	461	1 823	47	58	14 864	16 213
Vacaria	4 242	3 743	6 533	6 589	19	30	348	815	25	37	11 162	11 214
Venâncio Aires	3 231	2 951	5 410	5 441	15	20	235	691	27	41	8 918	9 144
Veranópolis	2 972	2 713	3 289	3 195	5	6	127	327	11	24	6 404	6 065
Viamão	2 685	1 881	3 754	3 696	15	5	186	578	32	37	6 672	6 197
ESTADO	494 092	427 917	676 310	686 766	2 452	3 589	37 108	113 185	3 084	3 809	1 267 036	1 234 466

FONTE: CENSO DEMOGRÁFICO. Rio Grande do Sul 1950. Rio de Janeiro, IBGE, 1956. p.68-69.

(1) Inclusive as pessoas sem declaração de estado conjugal.

1.7.12 - Pessoas presentes de 10 anos e mais, por ramo da atividade

MUNICÍPIOS	AGRICULTURA, PECUÁRIA E SILVICULTURA	INDÚSTRIAS EXTRATIVAS	INDÚSTRIAS DE TRANSFORMAÇÃO	COMÉRCIO DE MERCADORIAS	COMÉRCIO DE IMÓVEIS (1)	PRESTAÇÃO DE SERVIÇOS	TRANSPORTES, COMUNICAÇÕES E ARMAZENAGEM
Alegrete	5 909	162	867	972	90	2 513	706
Antônio Prado	2 658	4	264	93	9	229	53
Aparados da Serra	2 735	362	382	116	5	293	50
Arroio do Meio	6 355	33	419	175	7	279	59
Arroio Grande	3 935	40	257	258	8	452	367
Bagé	7 261	200	3 064	2 088	188	3 880	1 240
Bento Gonçalves	4 867	39	1 771	344	50	701	270
Bom Jesus do Triunfo	*2 691*	*203*	*340*	*108*	-	*115*	*220*
Caçapava do Sul	8 312	26	233	305	20	776	60
Cacequi	2 041	3	191	260	12	436	771
Cachoeira do Sul	19 316	32	2 556	1 713	182	3 432	982
Caí	10 583	342	1 676	378	25	654	303
Camaquã	8 965	26	727	423	24	827	118
Candelária	6 354	9	284	218	20	265	46
Canela	1 258	23	828	223	34	358	95
Canguçu	17 157	3	601	439	2	568	132
Canoas	1 065	54	5 567	1 443	63	1 515	1 123
Carazinho	11 782	377	2 123	1 044	121	1 743	532
Caxias do Sul	7 320	221	7 399	1 363	185	2 676	818
Cruz Alta	11 302	209	2 042	1 004	125	2 507	1 056
Dom Pedrito	4 035	56	583	482	41	1 386	353
Encantado	11 246	36	687	270	11	533	116
Encruzilhada do Sul	11 587	141	185	331	21	814	94
Erechim	33 807	350	2 907	1 307	101	2 151	569
Erval	2 313	26	196	132	2	334	157
Estrela	7 801	18	1 180	378	33	715	193
Farroupilha	3 504	23	563	113	11	257	97
Flores da Cunha	2 740	18	173	38	-	115	50
Garibaldi	4 673	41	842	161	17	437	173
General Câmara	2 311	38	89	129	4	188	169
General Vargas	3 649	5	159	158	2	251	68
Getúlio Vargas	6 921	35	1 042	215	34	459	130
Gravataí	5 963	212	844	505	15	524	334
Guaíba	4 412	54	1 101	373	20	597	181
Guaporé	13 725	74	1 564	406	37	1 003	310
Ijuí	11 915	186	1 930	879	90	1 402	312
Iraí	12 018	33	250	215	8	299	72
Itaqui	2 668	62	265	291	30	868	256
Jaguarão	2 274	26	468	449	34	1 002	256
Jaguari	4 510	25	283	269	17	335	120
Júlio de Castilhos	5 639	23	697	294	31	642	133
Lagoa Vermelha	20 811	1 636	1 206	588	75	1 115	339
Lajeado	11 642	56	1 189	604	59	950	288
Lavras do Sul	2 262	197	82	135	12	418	113
Livramento	5 425	26	2 418	1 560	114	2 585	518
Marcelino Ramos	6 834	28	357	230	18	374	217
Montenegro	12 127	244	1 802	593	52	936	734
Nova Prata	7 096	18	1 004	148	16	511	131
Novo Hamburgo	1 117	90	7 055	777	108	1 176	369
Osório	9 308	311	744	461	16	573	415
Palmeira das Missões	26 414	74	861	492	23	906	145
Passo Fundo	19 501	344	4 344	1 554	173	2 760	1 192
Pelotas	14 668	749	8 114	5 634	426	7 270	2 430
Pinheiro Machado	3 781	-	227	130	10	462	113
Piratini	6 481	33	77	115	-	195	14
Porto Alegre	4 263	1 232	37 567	24 586	4 238	34 850	13 425
Quaraí	2 416	34	264	391	27	890	246
Rio Grande	5 178	912	7 112	2 797	231	3 591	6 140
Rio Pardo	8 513	519	670	620	32	1 144	857
Rosário do Sul	3 936	9	901	412	32	912	293
Santa Cruz do Sul	16 267	92	3 338	1 139	129	1 978	331
Santa Maria	9 898	55	7 331	2 211	182	3 550	3 416
Santa Rosa	35 052	66	1 676	1 153	37	1 551	379
Santa Vitória do Palmar	3 093	14	200	305	22	657	96
Santiago	5 758	51	394	395	24	847	431
Santo Ângelo	22 380	191	1 784	1 074	105	2 015	489
Santo Antônio da Patrulha	18 287	19	626	640	16	632	156
São Borja	6 990	66	568	550	61	1 554	434
São Francisco de Assis	5 942	14	186	195	11	582	56
São Francisco de Paula	7 435	969	1 662	291	14	587	137
São Gabriel	6 598	202	728	639	69	1 539	439
São Jerônimo	6 666	4 512	734	629	31	729	715
São José do Norte	6 268	506	61	225	2	217	66
São Leopoldo	7 812	616	9 674	1 617	186	2 581	1 077
São Lourenço do Sul	9 191	175	474	386	17	683	240
São Luís Gonzaga	20 234	104	864	609	43	1 444	317
São Pedro do Sul	3 464	6	318	176	9	210	58
São Sepé	5 986	63	287	208	10	527	76
Sarandi	18 482	60	552	348	10	555	164
Sobradinho	9 275	1	251	252	8	453	78
Soledade	26 517	156	1 009	573	24	1 265	248
Tapes	5 856	95	460	241	15	434	121
Taquara	12 985	211	1 980	882	76	1 080	507
Taquari	6 332	141	566	297	15	525	309
Torres	6 693	160	773	249	1	263	96
Três Passos	34 092	596	726	713	15	977	318
Tupanciretã	5 651	18	676	302	27	591	336
Uruguaiana	4 328	70	1 707	1 614	114	3 408	1 262
Vacaria	7 880	94	1 420	351	32	798	222
Venâncio Aires	8 532	75	857	376	25	591	208
Veranópolis	4 196	27	2 067	155	17	470	162
Viamão	5 518	166	267	236	16	304	135
ESTADO	824 629	19 985	162 699	81 240	8 692	133 647	54 191

FONTE: CENSO DEMOGRÁFICO: Rio Grande do Sul 1950. Rio de Janeiro, IBGE. 1955. p.80-83.

(1) Comércio de imóveis e valores mobiliários, crédito, seguros e capitalização. (2) Atividades domésticas não remuneradas e definidas ou não declaradas.

principal exercida, segundo os municípios do Rio Grande do Sul — 1950

PROFISSÕES LIBERAIS	ATIVIDADES SOCIAIS	ADMINISTRAÇÃO PÚBLICA, LEGISLATIVO E JUSTIÇA	DEFESA NACIONAL E SEGURANÇA PÚBLICA	ATIVIDADES DOMÉSTICAS (2)	CONDIÇÕES INATIVAS	TOTAL (3)
75	411	447	928	14 658	3 251	30 994
9	101	60	11	3 476	527	7 429
12	110	47	15	4 950	947	10 088
14	139	51	13	6 651	989	15 233
13	119	117	26	5 703	1 160	12 483
150	664	499	1 473	23 059	4 260	48 180
22	317	207	436	7 851	961	17 769
13	50	70	16	4 112	800	8 840
19	156	93	28	10 715	1 780	22 593
19	69	46	33	4 975	1 244	10 105
119	706	300	819	31 168	5 248	56 608
46	241	144	37	12 921	1 604	28 956
31	139	90	22	11 450	1 302	24 182
26	93	60	19	7 670	755	16 824
25	86	135	13	2 606	525	6 209
22	129	85	41	18 687	3 091	40 884
40	324	223	1 097	12 768	2 384	28 204
71	363	146	52	19 163	2 071	39 649
131	905	367	513	18 386	2 191	42 508
102	636	320	1 090	21 709	3 834	46 013
43	255	103	604	9 429	1 611	18 912
21	162	87	20	8 055	1 389	22 654
25	164	72	30	12 556	2 168	28 230
102	673	298	70	32 440	4 304	79 418
10	72	41	27	3 136	695	7 169
34	243	106	19	11 021	1 025	22 829
22	141	80	19	3 897	334	9 065
3	96	44	13	3 141	509	6 962
16	227	73	12	7 556	431	14 662
10	75	79	483	3 954	1 056	8 607
12	71	73	21	5 020	864	10 354
19	153	76	29	8 376	843	18 333
23	195	132	77	9 180	1 417	19 426
21	100	174	67	7 955	1 021	16 100
44	311	164	25	13 938	1 783	33 438
60	377	117	251	15 819	1 822	35 255
12	155	102	28	9 974	969	24 143
21	160	85	472	6 068	1 557	13 408
31	191	148	446	5 765	1 047	12 196
17	109	43	15	6 474	843	13 149
13	200	94	25	8 235	909	16 809
49	317	181	44	24 904	2 767	54 104
43	323	189	27	15 479	1 890	32 755
13	78	81	23	4 400	613	8 602
96	543	317	880	17 661	3 552	35 736
18	155	85	22	7 087	982	16 435
57	500	146	185	17 476	1 280	36 166
17	180	75	15	7 524	755	17 796
60	456	120	56	9 695	1 152	22 257
16	166	500	38	13 819	2 040	28 587
29	227	150	50	22 746	3 145	55 380
144	771	399	520	31 531	5 997	69 351
351	2 229	1 139	1 040	44 934	6 640	95 679
8	80	46	26	5 012	401	10 413
8	50	41	18	6 799	960	14 613
2 370	11 172	7 302	8 909	137 783	25 079	313 596
21	155	78	477	5 402	763	11 177
179	1 089	756	693	26 976	4 548	60 259
40	223	152	37	13 370	1 797	26 071
33	194	102	583	9 861	2 167	20 139
105	551	273	426	22 552	3 228	50 412
190	1 377	353	1 991	30 706	4 552	60 904
86	542	202	406	35 521	3 614	80 337
22	176	91	46	5 252	657	11 040
28	156	84	965	10 557	2 035	21 919
132	478	160	832	27 442	4 367	61 593
51	233	126	36	20 746	3 649	45 245
37	230	153	689	12 968	2 658	27 119
15	92	148	22	7 611	840	15 781
21	162	163	40	13 178	2 413	27 166
40	294	145	1 036	13 080	2 387	27 333
42	189	76	181	15 303	4 599	34 436
5	55	99	22	7 022	1 247	15 807
164	1 257	649	966	25 249	3 953	56 728
25	136	75	24	10 026	1 225	22 691
71	395	113	479	21 913	2 327	49 707
17	56	29	17	5 073	904	10 367
13	101	59	27	8 260	1 558	17 260
36	212	65	29	14 230	1 607	36 392
27	130	52	21	8 536	1 824	21 045
67	284	145	45	27 651	5 760	63 374
28	103	65	27	7 649	976	16 150
76	401	211	35	16 589	2 275	37 365
27	222	84	20	9 403	1 494	19 436
21	144	189	25	9 423	1 796	19 855
55	269	131	57	29 385	4 667	72 123
22	161	77	33	8 637	1 114	17 768
79	531	402	929	16 240	4 269	35 615
31	266	263	99	13 657	2 559	27 762
32	173	132	72	10 093	742	21 634
14	194	79	17	6 401	679	14 746
26	198	101	62	7 273	1 305	15 282
5 667	38 490	22 574	37 598	1 335 456	270 396	2 939 001

atividades escolares discentes. (3) Inclusive as pessoas ocupadas em atividades não compreendidas nos demais grupos, atividades mal

1.7.13 - Pessoas de 5 anos e mais, por grau de instrução, segundo os municípios do Rio Grande do Sul — 1950

MUNICÍPIOS	TOTAL	SABEM LER E ESCREVER		NÃO SABEM LER E ESCREVER(1)	
		Homens	Mulheres	Homens	Mulheres
Alegrete	36 579	10 587	10 702	7 535	7 755
Antônio Prado	9 065	2 644	2 734	1 694	1 993
Aparados da Serra	12 562	3 732	3 157	2 663	3 010
Arroio do Meio	18 416	5 931	5 894	3 253	3 338
Arroio Grande	14 720	4 070	3 725	3 566	3 359
Bagé	55 846	16 320	16 603	11 261	11 662
Bento Gonçalves	20 928	7 208	7 060	3 156	3 504
Bom Jesus do Triunfo	10 512	2 735	2 469	2 681	2 627
Caçapava do Sul	27 446	5 847	6 160	7 648	7 791
Cacequi	12 229	3 405	3 311	2 680	2 833
Cachoeira do Sul	79 134	23 484	21 589	15 986	18 075
Caí	34 080	12 935	12 380	4 373	4 392
Camaquã	29 185	6 363	5 196	8 388	9 238
Candelária	18 644	5 931	4 944	3 423	4 346
Canela	7 470	2 451	1 982	1 433	1 604
Canguçu	48 824	11 429	9 033	13 213	15 149
Canoas	33 033	12 045	10 342	4 767	5 879
Carazinho	47 178	15 945	15 122	7 583	8 528
Caxias do Sul	49 569	18 312	18 045	6 031	7 211
Cruz Alta	54 769	17 888	16 941	8 969	10 572
Dom Pedrito	22 910	6 458	6 844	4 307	4 441
Encantado	27 448	7 706	7 263	6 055	6 724
Encruzilhada do Sul	24 769	6 899	6 585	9 981	10 695
Erechim	97 358	27 527	24 571	21 546	23 714
Erval	8 452	2 339	2 311	1 971	1 831
Estrela	26 506	10 621	10 818	2 557	2 510
Farroupilha	10 756	3 714	3 768	1 602	1 672
Flores da Cunha	8 462	2 856	2 872	1 330	1 404
Garibaldi	17 552	6 399	6 668	2 038	2 447
General Câmara	10 317	2 874	2 788	2 336	2 319
General Vargas	12 427	3 250	2 961	3 019	3 197
Getúlio Vargas	22 140	7 005	6 322	4 056	4 757
Gravataí	23 200	5 907	5 359	6 030	5 904
Guaíba	19 122	5 389	4 967	4 307	4 459
Guaporé	40 638	12 193	11 320	8 081	9 044
Ijuí	41 806	14 312	13 573	6 538	7 383
Iraí	30 121	5 945	4 534	9 642	10 000
Itaqui	15 943	4 392	4 467	3 606	3 478
Jaguarão	14 056	4 242	4 213	2 682	2 919
Jaguari	15 732	4 228	4 119	3 386	3 999
Júlio de Castilhos	20 257	5 910	5 234	4 366	4 747
Lagoa Vermelha	66 834	15 792	12 641	18 017	20 384
Lajeado	39 353	12 567	11 835	7 039	7 912
Lavras do Sul	10 174	2 210	2 217	2 775	2 972
Livramento	41 230	13 453	13 861	6 900	7 522
Marcelino Ramos	20 229	6 312	5 389	3 932	4 596
Montenegro	42 515	16 877	15 955	4 629	5 054
Nova Prata	21 875	6 472	6 052	4 467	4 884
Novo Hamburgo	25 419	9 991	9 907	2 429	3 092
Osório	36 064	8 180	6 616	9 566	10 702
Palmeira das Missões	68 521	15 858	12 544	18 912	21 207
Passo Fundo	83 909	23 007	21 099	18 593	21 210
Pelotas	109 839	37 750	38 182	14 982	18 925
Pinheiro Machado	12 167	3 679	3 423	2 450	2 615
Piratini	17 709	3 345	2 743	5 702	5 919
Porto Alegre	349 483	135 725	142 680	29 201	41 877
Quaraí	13 225	4 008	3 894	2 537	2 786
Rio Grande	67 996	24 688	22 838	9 138	11 332
Rio Pardo	33 484	8 450	7 708	8 337	8 989

(continua)

1.7.13 - Pessoas de 5 anos e mais, por grau de instrução, segundo os municípios do Rio Grande do Sul — 1950

MUNICÍPIOS	TOTAL	SABEM LER E ESCREVER		NÃO SABEM LER E ESCREVER (1)	
		Homens	Mulheres	Homens	Mulheres
Rosário do Sul	23 748	6 682	6 067	5 185	5 814
Santa Cruz do Sul	58 983	20 249	19 517	9 109	10 108
Santa Maria	71 193	23 195	23 444	11 200	13 354
Santa Rosa	98 236	33 813	30 042	16 126	18 255
Santa Vitória do Palmar	12 895	3 706	3 790	2 754	2 645
Santiago	26 357	7 301	6 685	5 863	6 508
Santo Ângelo	74 323	21 404	18 711	16 000	18 208
Santo Antônio da Patrulha	55 376	11 845	9 792	16 660	17 079
São Borja	32 515	8 062	7 558	7 883	9 012
São Francisco de Assis .	19 042	3 895	3 783	5 544	5 820
São Francisco de Paula .	33 273	8 774	7 656	8 109	8 734
São Gabriel	32 324	8 436	7 983	7 622	8 283
São Jerônimo	41 226	10 592	8 452	10 651	11 531
São José do Norte	18 648	4 236	3 010	5 618	5 784
São Leopoldo	64 526	24 477	22 883	7 991	9 175
São Lourenço do Sul	26 632	8 149	7 775	5 124	5 584
São Luís Gonzaga	60 629	18 206	16 302	12 066	14 055
São Pedro do Sul	12 328	3 934	3 522	2 242	2 630
São Sepé	20 831	4 947	4 969	5 661	5 254
Sarandi	45 044	11 588	9 872	11 382	12 202
Sobradinho	25 766	6 527	5 444	6 410	7 385
Soledade	77 888	15 503	12 776	23 810	25 799
Tapes	19 550	5 145	4 564	4 721	5 120
Taquara	43 909	14 860	13 757	7 387	7 905
Taquari	23 240	6 391	6 259	5 227	5 363
Torres	24 745	5 076	3 194	7 579	8 896
Três Passos	89 645	22 708	18 694	23 437	24 806
Tupanciretã	21 047	6 060	5 480	4 480	5 027
Uruguaiana	41 557	13 428	13 310	7 241	7 578
Vacaria	34 025	9 217	7 795	7 817	9 196
Venâncio Aires	26 012	8 959	8 866	4 005	4 182
Veranópolis	17 287	5 733	4 677	3 475	3 402
Viamão	17 870	4 964	3 818	4 259	4 829
ESTADO	3 488 824	1 055 854	988 977	681 982	762 011

FONTE: CENSO DEMOGRÁFICO: Rio Grande do Sul 1950. Rio de Janeiro, IBGE, 1955. p.99-113.

(1) Inclusive as pessoas sem declaração de instrução.

1.7.14 - Nascimentos, casamentos e óbitos registrados, segundo os municípios do Rio Grande do Sul — 1950

MUNICÍPIOS	NASCIMENTOS		CASAMENTOS	ÓBITOS
	Vivos	Mortos		
Alegrete	1 081	47	294	464
Antônio Prado	520	7	106	90
Arroio Grande	459	13	103	130
Arroio do Meio	883	12	163	115
Bagé	1 477	21	508	807
Bento Gonçalves	914	5	215	135
Bom Jesus	406	6	126	89
Bom Jesus do Triunfo	301	4	109	84
Caçapava do Sul	740	7	254	193
Cacequi	464	17	106	184
Cachoeira do Sul	2 512	36	697	712
Caí	1 217	18	370	284
Camaquã	794	21	265	349
Candelária	559	2	187	132
Canela	334	9	90	71
Canguçu	1 517	20	430	427
Canoas	1 235	29	304	380
Carazinho	1 784	24	453	355
Caxias do Sul	2 264	53	564	512
Cruz Alta	2 121	36	542	484
Dom Pedrito	592	22	123	291
Encantado	1 325	18	279	151
Encruzilhada do Sul	714	20	275	254
Erechim	4 459	73	884	638
Erval	296	-	51	67
Estrela	1 012	21	300	182
Farroupilha	456	10	118	86
Flores da Cunha	448	8	98	73
Garibaldi	826	1	187	108
General Câmara	290	7	75	87
General Vargas	499	30	140	163
Getúlio Vargas	895	9	230	184
Gravataí	699	20	227	191
Guaíba	812	19	222	237
Guaporé	2 156	26	440	304
Ijuí	1 520	14	456	284
Iraí	1 097	34	288	214
Itaqui	476	20	120	169
Jaguarão	363	27	127	180
Jaguari	612	12	129	217
Júlio de Castilhos	865	13	178	174
Lagoa Vermelha	2 823	59	485	571
Lajeado	1 801	25	412	268
Lavras do Sul	301	13	73	109
Livramento	1 282	50	317	566
Marcelino Ramos	917	9	142	151
Montenegro	1 764	34	503	352
Nova Prata	1 162	13	239	171
Novo Hamburgo	1 084	51	316	354
Osório	1 268	6	329	267
Palmeira das Missões	2 068	18	537	361
Passo Fundo	3 140	58	728	736
Pelotas	3 973	151	1 102	1 731
Pinheiro Machado	170	1	83	87
Piratini	422	-	101	109
Porto Alegre	9 465	440	3 834	5 574

(continua)

1.7.14 - Nascimentos, casamentos e óbitos registrados, segundo os municípios do Rio Grande do Sul — 1950

MUNICÍPIOS	NASCIMENTOS		CASAMENTOS	ÓBITOS
	Vivos	Mortos		
Quaraí	241	-	95	86
Rio Grande	2 130	141	658	1 095
Rio Pardo	911	39	253	337
Rosário do Sul	652	28	179	288
Santa Cruz do Sul	2 114	38	567	537
Santa Maria	2 401	115	705	882
Santa Rosa	4 324	101	979	719
Santa Vitória do Palmar	415	9	114	167
Santiago	802	16	220	306
Santo Ângelo	2 194	14	596	512
Santo Antônio da Patrulha	1 361	-	430	213
São Borja	782	12	234	284
São Francisco de Assis	621	9	121	188
São Francisco de Paula	1 292	6	316	224
São Gabriel	879	41	230	424
São Jerônimo	1 643	31	435	506
São José do Norte	671	14	185	193
São Leopoldo	2 319	67	695	830
São Lourenço do Sul	881	13	240	229
São Luís Gonzaga	2 283	25	521	515
São Pedro do Sul	398	17	123	146
São Sepé	618	10	178	130
Sarandi	1 529	13	297	219
Sobradinho	1 095	29	203	262
Soledade	2 185	5	412	377
Tapes	479	10	138	187
Taquara	1 403	23	397	392
Taquari	734	14	246	183
Torres	834	11	278	221
Três Passos	3 044	28	747	457
Tupanciretã	717	17	178	209
Uruguaiana	1 228	85	276	758
Vacaria	1 297	5	268	271
Venâncio Aires	1 075	30	254	247
Veranópolis	748	21	167	158
Viamão	537	19	171	167
ESTADO	120 371	2 775	32 145	34 577

FONTE: ANUÁRIO DEMOGRÁFICO DO RIO GRANDE DO SUL 1950. Porto Alegre, DEE, 1952. p.22-33.

NOTA: Os dados para o município de Aparados da Serra estão incluídos no município de Bom Jesus.

1.7.15 - Número de óbitos gerais e de menores de 1 ano, segundo os municípios, no Rio Grande do Sul - 1950

MUNICÍPIOS	GERAIS	MENORES DE 1 ANO	% DOS ÓBITOS DE MENORES DE 1 ANO SOBRE ÓBITOS GERAIS
Alegrete	464	122	26,29
Antônio Prado	90	26	28,89
Arroio Grande	130	51	39,23
Arroio do Meio	115	41	35,65
Bagé	807	209	25,90
Bento Gonçalves	135	28	20,74
Bom Jesus	89	27	30,34
Bom Jesus do Triunfo	84	19	22,62
Caçapava do Sul	193	35	18,13
Cacequi	184	71	38,59
Cachoeira do Sul	712	136	19,10
Caí	284	92	32,39
Camaquã	349	139	39,83
Candelária	132	24	18,18
Canela	71	21	29,58
Canguçu	427	138	32,32
Canoas	380	164	43,16
Carazinho	355	109	30,70
Caxias do Sul	512	155	30,27
Cruz Alta	484	118	24,38
Dom Pedrito	291	86	29,55
Encantado	151	30	19,87
Encruzilhada do Sul	254	67	26,38
Erechim	638	217	34,00
Estrela	182	49	26,92
Farroupilha	86	13	15,12
Flores da Cunha	73	18	24,66
Garibaldi	108	30	27,78
General Câmara	87	23	26,44
General Vargas	163	52	31,90

(continua)

1.7.15 - Número de óbitos gerais e de menores de 1 ano, segundo os municípios, no Rio Grande do Sul - 1950

MUNICÍPIOS	GERAIS	MENORES DE 1 ANO	% DOS ÓBITOS DE MENORES DE 1 ANO SOBRE ÓBITOS GERAIS
Getúlio Vargas	184	49	26,63
Gravataí	191	49	25,65
Guaíba	237	91	38,40
Guaporé	304	102	33,55
Erval	67	17	25,37
Ijuí	284	53	18,66
Iraí	214	77	35,98
Itaqui	169	46	27,22
Jaguarão	180	48	26,67
Jaguari	217	68	31,34
Júlio de Castilhos	174	38	21,84
Lagoa Vermelha	571	198	34,68
Lajeado	268	73	27,24
Lavras do Sul	109	33	30,28
Livramento	566	170	30,04
Marcelino Ramos	151	44	29,14
Montenegro	352	89	25,28
Nova Prata	171	67	39,18
Novo Hamburgo	354	127	35,88
Osório	267	68	25,47
Palmeira das Missões	361	103	28,53
Passo Fundo	736	226	30,71
Pelotas	1 731	495	28,60
Pinheiro Machado	87	16	18,39
Piratini	109	17	15,60
Porto Alegre	5 574	1 209	21,69
Quaraí	86	26	30,23
Rio Grande	1 095	288	26,30
Rio Pardo	337	106	31,45
Rosário do Sul	288	73	25,35
Santa Cruz do Sul	537	137	25,51
Santa Maria	882	209	23,70
Santa Rosa	719	210	29,21
Santa Vitória do Palmar	167	48	28,74
Santiago	306	102	33,33
Santo Ângelo	512	111	21,68
Santo Antônio da Patrulha	213	44	20,66
São Borja	284	63	22,18
São Francisco de Assis	188	48	25,53
São Francisco de Paula	224	49	21,88
São Gabriel	424	110	25,94
São Jerônimo	506	172	33,99
São José do Norte	193	79	40,93
São Leopoldo	830	257	30,96
São Lourenço do Sul	229	53	23,14
São Luís Gonzaga	515	127	24,66
São Pedro do Sul	146	31	21,23
São Sepé	130	16	12,31
Sarandi	219	66	30,14
Sobradinho	262	75	28,63
Soledade	377	69	18,30
Tapes	187	45	24,06
Taquara	392	72	18,37
Taquari	183	36	19,67
Torres	221	82	37,10
Três Passos	457	150	32,82
Tupanciretã	209	61	29,19
Uruguaiana	758	246	32,45
Vacaria	271	72	26,57
Venâncio Aires	247	69	27,94
Veranópolis	158	53	33,54
Viamão	167	42	25,15
ESTADO	34 577	9 380	27,13

FONTE: ANUÁRIO DEMOGRÁFICO DO RIO GRANDE DO SUL 1950. Porto Alegre, DEE, 1952. p.99-100.

NOTA: Os dados para o município de Aparados da Serra estão incluídos no município de Bom Jesus.



Palácio do Governo – 1950

Borges de Medeiros – 1950



Viaduto da Av. Borges de Medeiros – (Júlio de Castilhos) – 1950

Porto Alegre – Rua Conceição
esq. Protásio Alves – 1950

PROPAGANDAS VEICULADAS
EM REVISTAS E JORNAIS
DA ÉPOCA

Revista do Globo – 1950

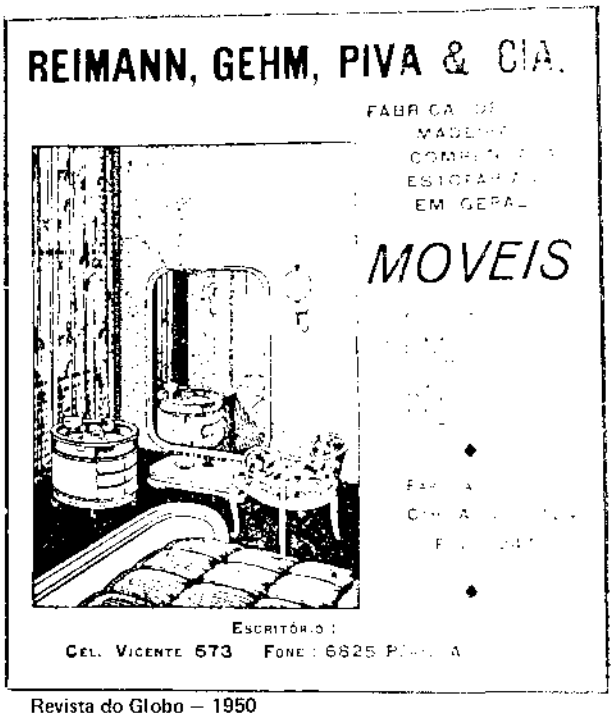

Revista do Globo – 1950

1.8 - Comparativo dos Censos de 1872 a 1950

1.8.1 - População presente do Rio Grande do Sul e do Brasil — 1872-1950

DATAS	RIO GRANDE DO SUL	BRASIL
10/08/1872	(1)446 962	(2) 9 930 478
31/12/1890	897 455	14 333 915
31/12/1900	1 149 070	17 438 434
10/09/1920	2 182 713	30 635 605
10/09/1940	3 320 689	(3)41 236 315
10/07/1950	4 164 821	(4)51 944 397

FONTE: ANUÁRIO ESTATÍSTICO DO BRASIL 1978. Rio de Janeiro, IBGE, 1979. p.72.

(1) Incluem 12.149 habitantes estimados para 4 paróquias, nas quais não foi feito recenseamento na época determinada. (2) Não incluem 181.583 habitantes estimados para 32 paróquias, nas quais não foi feito recenseamento na data determinada. (3) Exclusive 16.713 pessoas recenseadas no Amazonas e São Paulo, cujas declarações não foram apuradas por extravio do material de coleta. (4) Exclusive 31.960 pessoas recenseadas em Minas Gerais, São Paulo e Paraná, cujas declarações não foram apuradas por extravio do material de coleta.

1.8.2 - População urbana, rural e total do Rio Grande do Sul e do Brasil — 1940-1950

DATAS	RIO GRANDE DO SUL			BRASIL		
	Urbana	Rural	Total	Urbana	Rural	Total
10/09/1940	1 034 486	2 286 203	3 320 689	12 880 182	28 356 133	41 236 315
10/07/1950	1 421 980	2 742 841	4 164 821	18 782 891	33 161 506	51 944 397

FONTE: ANUÁRIO ESTATÍSTICO DO BRASIL 1978. Rio de Janeiro, IBGE, 1979. p.74.

1.8.3 - População presente do município de Porto Alegre e percentual sobre o total do Estado — 1872-1950

DATAS	PORTO ALEGRE	% SOBRE O TOTAL DO ESTADO
10/08/1872	43 998	10,12
31/12/1890	52 421	5,84
31/12/1900	73 474	6,39
10/09/1920	179 263	8,21
10/09/1940	272 232	8,20
10/07/1950	394 151	9,46

FONTE: ANUÁRIO ESTATÍSTICO DO BRASIL 1978. Rio de Janeiro, IBGE, 1979. p.75.

1.8.4 - População presente, segundo os grupos de idade,

GRUPOS DE IDADE (3)	1872		1890		1900	
	RS (4)	BR (5)	RS	BR	RS	BR
De 1 a 4 anos ...	23 084	1 045 044	147 489	2 121 790	227 535	3 001 523
De 5 a 9 anos ...	53 084	1 400 073	142 538	2 068 685	178 037	2 622 485
De 10 a 14 anos .	51 340	1 046 655	114 873	1 709 800	144 630	2 062 315
De 15 a 19 anos .	37 015	1 049 797	89 302	1 399 778	125 433	1 862 761
De 20 a 24 anos .	38 127	1 056 686	77 176	1 351 702	98 803	1 573 072
De 25 a 29 anos .	43 203	1 058 148	69 541	1 181 548	81 279	1 453 300
De 30 a 39 anos .	47 809	1 154 197	105 427	1 802 272	116 057	2 040 009
De 40 a 49 anos .	47 657	838 462	67 707	1 233 137	85 280	1 350 029
De 50 a 59 anos .	34 255	574 627	41 992	733 361	48 865	771 330
De 60 a 69 anos .	28 214	355 431	25 002	429 554	24 425	355 235
70 anos e mais ..	30 750	340 299	15 347	243 711	14 429	203 164
Idade ignorada ..	12 424	11 059	1 061	58 577	4 297	143 211
TOTAL 446 962		9 930 478	897 455	14 333 915	1 149 070	17 438 434

FONTE: CENSO DEMOGRÁFICO: Rio Grande do Sul 1950. Rio de Janeiro, IBGE, 1955. p.1.
ANUÁRIO ESTATÍSTICO DO BRASIL 1978. Rio de Janeiro, IBGE, 1979. p.66.

(1) Exclusive 16.173 pessoas recenseadas em Amazonas e São Paulo, cujas declarações recenseadas em Minas Gerais, São Paulo, e Paraná, cujas declarações não foram apuradas 5 a 9 anos inclui pessoas de 10 anos e, nos grupos subseqüentes, as idades excedem de 1 estimados para 4 paróquias, nas quais não foi feito o recenseamento na época determina Incluídas pessoas de 20 anos. (7) Excluídas as pessoas de 20 anos.

do Rio Grande do Sul e do Brasil — 1872-1950

1920		1940 (1)		1950 (2)	
RS	BR	RS	BR	RS	BR
345 656	4 593 163	519 564	6 439 650	675 997	8 370 880
329 922	4 575 530	473 109	5 758 816	549 823	7 015 527
278 608	3 909 630	430 943	5 328 080	497 509	6 308 567
290 851	(6)4 217 917	359 672	4 443 923	453 357	5 502 315
159 759	(7)2 139 364	[illegible] 315	3 813 355	398 289	4 991 139
172 164	2 487 431	262 042	3 356 370	327 256	4 132 271
249 302	3 560 225	384 842	4 901 682	502 634	6 286 052
159 616	2 401 200	269 654	3 441 727	345 239	4 365 359
98 601	1 451 319	170 416	2 044 907	218 617	2 650 314
59 787	800 866	89 659	1 076 139	125 177	1 451 468
30 994	433 310	48 118	599 395	62 714	753 873
7 453	65 650	3 355	32 271	8 209	116 632
2 182 713	30 635 605	3 320 689	41 236 315	4 164 821	51 944 397

não foram apuradas por extravio do material de coleta. (2) Exclusive 31.960 pessoas por extravio do material de coleta. (3) Idades em anos completos; em 1872, o grupo de unidade ãs especificadas para cada grupo. (4) Os resultados incluem 12.149 habitantes da. (5) Os resultados não incluem 181.583 habitantes estimados para 32 paróquias. (6)

1.8.5 - População presente, nas datas dos recenseamentos gerais, segundo algumas das principais características individuais, do Rio Grande do Sul — 1872-1950

ESPECIFICAÇÃO	10/08/1872 (1)	31/12/1890	31/12/1900	10/09/1920	10/09/1940	10/07/1950
TOTAL	446 962	897 455	1 149 070	2 182 713	3 320 669	4 164 821
Sexo						
Homens	226 708	459 118	584 208	1 103 986	1 664 058	2 081 249
Mulheres	208 105	438 337	564 862	1 078 727	1 656 631	2 083 572
Sexo não declarado	12 149	-	-	-	-	-
Idade (2)						
Menos de 1 ano	5 817	26 027	68 124	66 305	115 805	155 260
1 ano	4 284	27 515	43 414	61 439	101 521	133 931
2 anos	4 167	31 743	40 437	74 463	103 652	135 587
3 anos	4 460	31 791	38 530	72 787	99 749	129 430
4 anos	4 356	30 413	37 030	70 662	98 837	121 789
De 5 a 9 anos	53 084	142 538	178 037	329 922	473 109	549 823
De 10 a 14 anos	51 340	114 873	144 630	278 608	430 943	497 509
De 15 a 19 anos	37 015	89 302	125 433	290 851	359 672	453 357
De 20 a 24 anos	38 127	77 176	98 803	159 759	309 315	398 289
De 25 a 29 anos	43 203	69 541	81 279	172 164	262 042	327 256
De 30 a 39 anos	47 809	105 427	116 057	249 302	384 842	502 634
De 40 a 49 anos	47 657	67 707	85 280	159 616	269 654	345 239
De 50 a 59 anos	34 255	41 992	48 865	98 601	170 416	218 617
De 60 a 69 anos	28 214	25 002	24 425	59 787	89 659	125 177
De 70 a 79 anos	19 116	10 459	10 235	23 462	34 931	47 621
80 anos e mais	11 634	4 888	4 194	7 532	13 187	15 093
Idade ignorada	12 424	1 061	4 297	7 453	3 355	8 209
Cor						
Brancos	258 367	629 690	...	...	2 944 204	3 712 239
Pretos	79 472	77 876	...	...	220 659	217 520
Amarelos	...	...	...	...	843	495
Pardos	96 974	189 889	...	...	153 376	226 174
Sem declaração de cor	12 149	-	...	...	1 607	8 393
Estado conjugal (3)						
Solteiros	330 395	659 605	823 261	1 512 830	2 210 000	921 999
Casados	88 332	210 677	283 507	581 586	978 346	1 362 476
Desquitados e divorciados	...	(4)1 385	(4)2 686	...	8 747	5 840
Viúvos	16 086	25 788	39 616	81 185	120 929	144 293
Sem declaração de estado conjugal	12 149	-	-	7 112	2 667	6 884
Religião						
Católicos romanos	428 590	832 697	995 556	...	2 871 598	3 507 559
Protestantes		63 102	83 794	...	339 250	442 242
Espíritas		...	...	...	56 113	115 552
Ortodoxos	6 223	141	49	...	2 778	3 255
Israelitas		...	54	...	6 619	8 048
Outras religiões		158	3 095	...	6 717	14 859
Sem religião e sem declaração de religião	12 149	1 357	66 522	...	37 614	73 306
Nacionalidade						
Brasileiros natos	393 251	862 690	1 008 216	2 028 090	3 210 634	4 086 373
Brasileiros naturalizados	41 562	34 765	5 770	151 025	18 760	14 679
Estrangeiros			129 329		90 710	63 459
Sem declaração de nacionalidade	12 149	-	5 755	3 598	385	310
Instrução (5)						
Sabem ler e escrever	95 403	226 994	374 381	847 942	1 525 162	1 616 990
Não sabem ler e escrever	339 410	670 461	774 689	1 334 771	1 790 640	820 659
Sem declaração de instrução	12 149	-	...	-	4 887	3 843

FONTE: CENSO DEMOGRÁFICO: Rio Grande do Sul 1950. Rio de Janeiro, IBGE, 1955. p.1.

CENSO DEMOGRÁFICO: Rio Grande do Sul 1940. Rio de Janeiro, IBGE, 1950. p.1.

(1) Os resultados incluem 12.149 habitantes estimados para 4 paróquias, nas quais não foi feito o recenseamento na época determinada. (2) Idades em anos completos; no censo de 1872 o grupo de 5 a 9 anos inclui as pessoas de 10 anos e, nos grupos subseqüentes, as idades extremas excedem de uma unidade as especificadas para cada grupo. (3) Pessoas de 15 anos e mais; nos censos de 1872, 1890 e 1920, para as pessoas de todas as idades. (4) Apenas divorciados. (5) Pessoas de 15 anos e mais; nos censos de 1872 e 1890 para pessoas de todas as idades.

2 - AGROPECUÁRIA, COMÉRCIO E INDÚSTRIA

2.1 - Período 1890-1913

2.1.1 - Pecuária

2.1.1.1 - Efetivo dos rebanhos, por espécie, no Rio Grande do Sul - 1890, 1894 e 1908

REBANHOS	1890	1894	1908
Eqüinos	505 931	637 190	777 362
Ovinos	822 795	887 294	3 150 800
Muares	96 669	104 500	127 713
Suínos	898 225	358 600	1 020 414
Bovinos	1 253 467	3 924 683	5 659 768

FONTE: RELATÓRIO DE ESTATÍSTICA 1910. Porto Alegre, Departamento de Estatística, 1911.

2.1.1.2 - Efetivos dos rebanhos, por espécie, segundo os municípios do Rio Grande do Sul - 1913

MUNICÍPIOS	BOVINOS	OVINOS	SUÍNOS	EQUÍNOS	CAPRINOS	ASININOS E MUARES
Alegrete	400 000	300 000	500	80 000	200	1 500
Alfredo Chaves	12 706	2 151	71 021	6 674	1 272	3 850
Antônio Prado	3 494	268	25 690	2 510	920	2 020
Arroio Grande	155 000	104 800	9 720	22 500	1 250	4 550
Bagé	205 253	215 600	3 528	254 450	280	1 180
Bento Gonçalves	6 815	839	80 000	3 348	1 215	3 489
Caçapava	140 000	120 000	16 000	90 000	13 000	15 000
Cachoeira	296 000	450 000	48 000	40 000	3 000	8 500
Cacimbinhas	63 693	89 428	-	1 571	-	-
Canguçu	114 259	39 961	16 500	14 139	4 407	291
Caxias	8 182	1 665	33 672	3 434	1 296	6 783
Conceição do Arroio	88 200	40 000	3 000	22 000	-	1 150
Cruz Alta	80 000	20 000	12 000	8 000	400	6 500
Dom Pedrito	224 000	293 000	100 000	80 000	200	200
Encruzilhada	150 000	25 000	6 000	60 000	3 000	2 000
Erval	92 167	91 417	-	8 790	-	-
Estrela	18 000	400	150 000	8 000	300	2 000
Garibaldi	5 132	386	21 540	2 679	307	1 245
Gravataí	13 000	5 000	8 000	5 000	1 000	2 000
Guaporé	12 500	3 000	56 000	3 500	1 200	2 500
Ijuí	30 000	3 000	250 000	20 000	1 000	2 000
Itaqui	187 743	127 318	1 000	70 000	1 000	1 500

(continua)

2.1.1.2 - Efetivo dos rebanhos, por espécie, segundo os municínios do Rio Grande do Sul — 1913

MUNICÍPIOS	BOVINOS	OVINOS	SUÍNOS	EQUÍNOS	CAPRINOS	ASININOS E MUARES
Jaguarão	100 000	80 000	5 000	10 000	500	500
Júlio de Castilhos	101 001	25 399	773	8 829	-	161
Lajeado	40 000	5 000	390 000	18 000	4 000	6 000
Lagoa Vermelha	70 000	7 000	12 000	15 000	800	5 000
Lavras	122 854	74 608	-	8 783	-	652
Livramento	182 154	252 160	405	16 467	1 477	324
Montenegro	33 000	5 000	300 000	13 500	2 000	22 000
Palmeira	56 352	7 025	-	10 999	68	454
Passo Fundo	100 167	6 250	10 620	32 935	3 960	5 797
Pelotas	67 000	12 000	26 000	10 280	1 200	890
Piratini	78 120	59 531	-	2 190	1 285	-
Porto Alegre	65 626	7 936	2 966	11 931	1 331	2 965
Quaraí	281 300	155 200	-	8 400	-	-
Rio Grande	107 891	62 455	4 538	10 872	140	900
Rio Pardo	120 000	25 000	8 000	15 000	-	2 500
Rosário	201 813	53 270	7 563	16 139	5 000	1 200
Santa Cruz	15 000	2 500	60 000	12 000	200	3 000
Santa Maria	91 452	12 204	2 558	9 533	654	320
Santa Vitória	140 000	300 000	1 000	15 000	100	350
Santo Amaro	35 000	4 000	5 000	6 000	2 000	350
Santo Ângelo	150 000	30 000	40 000	20 000	2 000	3 000
Santo Antônio	25 947	10 890	30 227	2 430	273	505
São Borja	259 996	75 774	2 220	40 128	840	2 250
São Francisco de Assis	146 640	25 125	-	9 127	-	541
São Francisco de Paula	35 000	25 000	20 000	2 000	100	500
São Gabriel	259 634	142 814	2 000	12 000	750	3 000
São Jerônimo	100 000	50 000	10 000	18 000	2 000	2 000
São João de Camaquã	51 778	10 757	3 000	4 170	1 500	120
São José do Norte	120 000	50 000	2 000	50 900	500	800
São Leopoldo	11 000	2 000	80 000	8 500	400	4 000
São Lourenço	50 000	15 000	30 000	10 000	2 000	1 000
São Luís Gonzaga	80 000	10 000	3 000	30 000	2 000	5 000
São Sebastião do Caí	18 800	2 500	60 000	14 000	150	10 000
São Sepé	150 000	30 000	5 000	10 000	100	800
São Tiago Boqueirão	120 000	20 000	3 000	50 000	3 000	4 000
São Vicente	120 000	12 000	3 000	8 000	4 000	3 000
Soledade	65 000	4 000	20 000	10 000	1 500	5 000
Taquara	10 016	531	50 820	7 326	-	1 742
Taquari	8 836	1 930	59 329	5 342	722	1 435
Torres	3 000	1 000	5 000	1 000	-	100
Triunfo	19 936	2 000	10 000	6 318	50	840
Uruguaiana	247 883	295 965	-	21 414	-	1 004
Vacaria	350 000	8 000	3 500	150 000	200	3 000
Venâncio Aires	5 000	300	1 800	2 500	301	400
Viamão	50 000	12 000	2 000	2 000	-	-

FONTE: A ESTÂNCIA — Porto Alegre, União dos Criadores do Rio Grande do Sul, v.2, mar.1914.

2.2 - Censo de 1920

2.2.1 - Agropecuária

2.2.1.1 - Número de estabelecimentos rurais recenseados e área total e cultivada no Rio Grande do Sul e no Brasil — em 1º de setembro de 1920

ESPECIFICAÇÃO	RIO GRANDE DO SUL	BRASIL
Número de estabelecimentos rurais recenseados	124 990	648 153
Área dos estabelecimentos (ha)	18 578 923	175 104 675
Área cultivada (ha)	756 457	6 642 057

FONTE: RECENSEAMENTO DO BRAZIL 1920: agricultura. Rio de Janeiro, IBGE, 1927. p.3.

2.2.1.2 - Número de pessoas que exerciam profissões agrícolas e pastoris no Rio Grande do Sul e no Brasil — em 1º de setembro de 1920

NÚMERO DE PESSOAS	RIO GRANDE DO SUL	BRASIL
Agricultura	367 816	6 137 751
Criação	37 854	174 572
TOTAL	405 670	6 312 323

FONTE: RECENSEAMENTO DO BRAZIL 1920: agricultura. Rio de Janeiro, IBGE, 1927. p.XII.

2.2.1.3 - Número de máquinas e instrumentos agrícolas existentes nos estabelecimentos rurais no Rio Grande do Sul e no Brasil — em 1º de setembro de 1920

ESPECIFICAÇÃO	RIO GRANDE DO SUL	BRASIL
Arados	73 403	141 196
Grades	33 014	58 255
Semeadeiras	7 696	11 343
Cultivadores	9 200	25 386
Ceifadores	10 780	14 199
Tratores	817	1 706

FONTE: RECENSEAMENTO DO BRAZIL 1920: agricultura. Rio de Janeiro, IBGE, 1927. p.7.

2.2.1.4 - Produção das principais culturas no Rio Grande do Sul e no Brasil — em 1º de setembro de 1920

(t)

CULTURAS	RIO GRANDE DO SUL	BRASIL
Algodão	609,7	332 338,2
Arroz	112 727,4	831 495,1
Batata-inglesa	62 706,8	145 985,3
Cana-de-açúcar	129 460,7	13 985 999,5
Feijão	121 114,0	725 069,4
Fumo	14 480,6	73 647,2
Mandioca	402 837,2	2 898 570,4
Mamona	23,7	42 957,8
Milho	1 148 634,1	4 999 697,7
Trigo	83 784,0	87 180,7

FONTE: RECENSEAMENTO DO BRAZIL 1920: agricultura. Rio de Janeiro, IBGE, 1927. p.4-7.

2.2.1.5 - Número de cabeças dos rebanhos, por espécie, no Rio Grande do Sul e no Brasil — em 1º de setembro de 1920

REBANHOS	RIO GRANDE DO SUL	BRASIL
Bovinos	8 489 496	34 271 324
Eqüínos	1 406 809	5 253 699
Asininos e Muares	214 829	1 865 259
Ovinos	4 485 546	7 933 437
Caprinos	94 413	5 086 655
Suínos	3 367 098	16 168 549

FONTE: RECENSEAMENTO DO BRAZIL 1920: agricultura. Rio de Janeiro, IBGE, 1927. p.59.

2.2.1.6 - Número de estabelecimentos rurais, segundo a categoria do proprietário e extensão territorial dos imóveis, no Rio Grande do Sul — em 1º de setembro de 1920

EXTENSÃO DOS IMÓVEIS	TOTAL	PROPRIETÁRIO			DIVERSOS PROPRIETÁRIOS	GOVERNO
		Brasileiro	Estrangeiro	Nacionalidade Ignorada		
Menos de 41ha	77 096	59 593	16 323	135	800	245
41 a 100ha	27 433	19 894	6 981	46	464	48
101 a 200ha	7 790	6 354	1 211	11	186	28
201 a 400ha	4 777	4 199	444	5	127	2
401 a 1 000ha	4 415	3 941	307	2	161	4
1 001 a 2 000ha	1 884	1 651	113	2	117	1
2 001 a 5 000ha	1 200	1 025	73	1	97	4
5 001 a 10 000ha ...	301	244	19	-	37	1
10 001 a 25 000ha ..	87	59	13	-	15	-
25 001 e mais ha ...	7	1	1	-	4	1
TOTAL	124 990	96 961	25 485	202	2 008	334

FONTE: RECENSEAMENTO DO BRAZIL 1920: agricultura. Rio de Janeiro, IBGE, 1927. p.50.

2.2.1.7 - Área dos estabelecimentos rurais, segundo a categoria do proprietário e extensão territorial dos imóveis, no Rio Grande do Sul — em 1º de setembro de 1920

EXTENSÃO DOS IMÓVEIS	TOTAL	PROPRIETÁRIO			DIVERSOS PROPRIETÁRIOS	GOVERNO
		Brasileiro	Estrangeiro	Nacionalidade Ignorada		
Menos de 41ha	1 590 905	1 170 452	397 978	2 655	16 045	3 775
41 a 100ha	1 712 613	1 245 386	430 215	2 855	30 868	3 289
101 a 200ha	1 141 055	938 861	169 623	1 559	27 180	3 832
201 a 400ha	1 399 771	1 235 097	125 230	1 416	37 437	591
401 a 1 000ha	2 805 135	2 511 059	189 806	1 033	100 672	2 565
1 001 a 2 000ha ...	2 677 121	2 344 074	154 402	3 136	174 202	1 307
2 001 a 5 000ha ...	3 681 384	3 126 931	234 447	2 352	305 984	11 670
5 001 a 10 000ha ..	1 984 031	1 611 138	135 898	-	230 723	6 272
10 001 a 25 000ha .	1 202 036	805 982	183 447	-	212 607	-
25 001 e mais ha ..	384 872	35 460	82 250	-	237 068	30 094
TOTAL	18 578 923	15 024 440	2 103 296	15 006	1 372 786	63 395

FONTE: RECENSEAMENTO DO BRAZIL 1920: agricultura. Rio de Janeiro, IBGE, 1927. p.50.

2.2.1.8 - Número de estabelecimentos rurais, segundo a extensão territorial dos imóveis, por municípios do Rio Grande do Sul -- em 19 de setembro de 1920

MUNICÍPIOS	TOTAL	MENOS DE 41ha	41 a 100ha	101 a 200ha	201 a 400ha	401 a 1 000ha	1 001 a 2 000ha	2 001 a 5 000ha	5 001 a 10 000ha	10 001 a 25 000ha	25 001 e MAIS
Alegrete	1 118	414	184	144	86	146	73	50	20	2	-
Alfredo Chaves	2 848	2 285	508	43	10	-	?	-	-	-	-
Antônio Prado	914	588	287	35	4	-	-	-		-	-
Arroio Grande	535	175	89	64	63	77	31	27	6	3	-
Bagé	904	204	170	139	115	141	70	51	13	1	-
Bento Gonçalves	2 085	1 797	257	18	3	-	-	-	-	-	-
Bom Jesus	344	36	67	89	59	57	25	30	7	4	-
Caçapava	1 392	538	293	190	146	131	60	30	3	1	-
Cachoeira	3 524	1 809	1 133	211	165	105	63	28	9	1	-
Canguçu	4 527	3 262	712	266	144	93	27	19	1	3	-
Caxias	2 350	1 762	546	42	-	-	-	-	-	-	-
Conceição do Arroio	846	428	234	70	48	44	13	7	2	-	-
Cruz Alta	2 538	1 394	602	222	111	104	49	33	16	5	2
Dom Pedrito	818	251	123	107	101	113	67	46	7	3	-
Dores de Camaquã	956	622	170	70	33	43	11	7	-	2	-
Encantado	*2 615*	*1 897*	*623*	*80*	*11*	*3*	*1*	-	-	-	-
Encruzilhada	2 370	1 382	424	217	157	122	43	26	2	-	-
Erechim	4 922	3 722	992	154	30	16	6	1	-	-	1
Erval	562	181	108	82	63	73	41	15	2	-	-
Estrela	2 802	2 428	348	18	6	2	-	-	-	-	-
Garibaldi	1 492	1 085	364	41	2	-	-	-	-	-	-
Gravataí	1 231	907	220	68	20	12	-	?	2	-	-
Guaporé	4 059	2 864	1 109	78	15	?	-	-	-	-	-
Ijuí	3 083	2 255	685	103	27	11	1	1	-	-	-
Itaqui	101	3	2	4	5	26	24	15	9	8	2
Jaguarão	440	313	89	60	50	73	40	13	2	-	-
Júlio de Castilhos	1 825	770	532	181	119	135	40	36	10	1	-
Lajeado	4 516	3 847	593	58	10	5	3	-	-	-	-
Lagoa Vermelha	3 642	2 002	1 012	283	154	126	43	18	3	1	-
Lavras	615	300	109	54	42	56	25	15	11	3	-
Livramento	998	148	204	168	159	160	83	60	13	3	-
Montenegro	4 330	3 572	599	41	9	8	1	-	-	-	-
Palmeira	2 700	1 124	978	276	162	99	40	23	7	1	-
Passo Fundo	3 106	1 522	941	305	170	98	34	27	5	2	1
Pelotas	2 773	2 030	554	99	41	17	6	20	5	1	-
Pinheiro Machado	572	176	114	71	87	91	25	8	-	-	-
Piratini	715	167	171	132	110	88	40	?	-	-	-
Porto Alegre	614	269	176	69	39	30	10	18	3	-	-
Quaraí	475	104	94	71	63	88	24	23	5	3	-
Rio Grande	688	361	99	78	55	52	24	12	5	2	-
Rio Pardo	1 340	689	408	112	58	39	14	10	7	-	-
Rosário	604	177	118	82	70	74	35	24	16	8	1
Santa Cruz	3 806	2 698	929	213	45	13	6	2	-	-	-
Santa Maria	*2 348*	*1 258*	*624*	*206*	*111*	*91*	*39*	*13*	*6*	-	-
Santa Vitória do Palmar	921	223	196	159	123	130	57	30	2	1	-
Santiago do Boqueirão	712	212	157	96	87	84	44	25	5	2	-
Santo Amaro	343	183	80	36	22	15	4	3	-	-	-
Santo Ângelo	2 709	1 860	493	145	83	69	35	23	4	-	-
Santo Antônio da Patrulha	2 170	1 466	539	103	40	15	6	1	-	-	-
São Borja	1 266	357	238	191	150	174	89	56	12	4	-
São Francisco de Assis	842	273	200	103	95	96	38	29	7	1	-
São Francisco de Paula	1 288	567	320	155	103	86	33	21	3	-	-
São Gabriel	921	278	176	107	101	127	61	46	20	5	-
São Jerônimo	906	512	223	61	39	32	16	23	-	-	-
São João do Camaquã	561	260	183	51	25	17	9	9	6	1	-
São José do Norte	1 416	749	262	149	122	92	20	16	4	2	-
São Leopoldo	2 429	1 653	712	50	9	5	-	-	-	-	-
São Lourenço	1 557	1 099	372	26	2	23	17	16	-	-	-
São Luís Gonzaga	2 791	1 573	718	188	101	119	60	29	2	1	-
São Sebastião do Caí	3 323	2 684	538	52	32	9	8	-	-	-	-
São Sepé	522	119	86	85	80	87	35	25	3	1	-
São Vicente	1 052	523	304	87	51	44	24	12	5	2	-
Soledade	3 785	2 114	951	333	164	153	44	22	4	-	-
Taquara	3 194	2 580	527	67	10	6	1	3	-	-	-
Taquari	1 136	897	186	36	9	7	1	-	-	-	-
Torres	362	189	120	40	12	1	-	-	-	-	-
Triunfo	*267*	*176*	*58*	*37*	*36*	*11*	*3*	-	-	-	-
Uruguaiana	610	84	91	66	83	136	69	55	20	6	-
Vacaria	1 928	765	481	231	167	176	68	31	6	3	-
Venâncio Aires	2 222	1 884	288	38	9	1	2	-	-	-	-
Viamão	720	295	249	114	51	48	4	?	-	-	-
TOTAL DO ESTADO	124 990	77 096	27 433	7 790	4 777	4 415	1 884	1 200	391	87	7

FONTE: RECENSEAMENTO DO BRAZIL 1920: agricultura. Rio de Janeiro, IBGE, 1927. p.184-191

2.2.1.9 - Área média dos estabelecimentos rurais, segundo a extensão territorial dos imóveis, por municípios do Rio Grande do Sul — em 19 de setembro de 1920

MUNICÍPIOS	MENOS DE 41ha	41 a 100ha	101 a 200ha	201 a 400ha	401 a 1 000ha	1 001 a 2 000ha	2 001 a 5 000ha	5 001 a 10 000ha	10 001 a 25 000ha	25 001 E MAIS ha
Alegrete	12	91	153	291	674	1 444	3 018	6 121	13 173	-
Alfredo Chaves	27	59	125	228	-	1 397	-	-	-	-
Antônio Prado	26	62	123	226	-	-	-	-	-	-
Arroio Grande	16	66	143	291	629	1 322	2 843	5 988	13 542	-
Bagé	22	68	162	291	644	1 390	2 883	6 969	19 915	-
Bento Gonçalves	19	57	122	225	-	-	-	-	-	-
Bom Jesus	29	75	161	384	677	1 399	3 447	7 205	13 069	-
Caçapava	18	65	148	332	597	1 436	2 953	5 886	23 774	-
Cachoeira	23	60	147	285	590	1 406	3 088	6 021	10 044	-
Canguçu	15	63	149	287	638	1 515	2 789	5 680	10 702	-
Caxias	24	60	124	-	-	-	-	-	-	-
Conceição do Arroio	19	63	148	284	617	1 409	3 053	5 895	-	-
Cruz Alta	20	64	145	289	757	1 465	2 966	6 762	14 467	26 174
Dom Pedrito	26	75	153	295	601	1 411	3 014	7 765	16 919	-
Dores de Camaquã	15	63	147	292	651	1 349	2 606	-	15 246	-
Encantado	22	61	129	264	690	1 300	-	-	-	-
Encruzilhada	16	67	149	283	656	1 393	2 999	7 667	-	-
Erechim	24	57	143	254	620	1 472	2 132	-	-	84 720
Erval	18	65	135	293	596	1 352	3 026	6 736	-	-
Estrela	20	54	123	269	549	-	-	-	-	-
Garibaldi	21	57	130	266	-	-	-	-	-	-
Gravataí	17	63	148	288	612	-	2 509	7 693	-	-
Guaporé	24	63	152	276	579	-	-	-	-	-
Ijuí	23	60	150	268	660	2 000	3 921	-	-	-
Itaqui	17	49	151	343	694	1 660	3 161	6 283	14 341	58 855
Jaguarão	18	67	137	273	627	1 345	3 [illegible]	7 501	-	-
Júlio de Castilhos	22	68	141	295	619	1 475	3 007	6 852	16 250	-
Lajeado	18	58	135	282	631	1 419	-	-	-	-
Lagoa Vermelha	24	65	155	284	664	1 430	3 544	7 074	10 625	-
Lavras	13	62	146	373	586	1 375	3 567	6 219	13 645	
Livramento	31	68	149	307	653	1 412	3 225	6 109	15 101	-
Montenegro	19	57	129	270	563	1 143	-	-	-	-
Palmeira	23	63	143	273	629	1 353	3 429	8 058	15 660	-
Passo Fundo	23	62	147	275	638	1 396	2 568	6 719	13 253	[illegible] 000
Pelotas	20	58	141	285	609	1 130	2 733	6 738	10 280	-
Pinheiro Machado	19	64	147	296	621	1 393	3 133	-	-	-
Piratini	23	67	146	301	601	1 451	3 012	-	-	-
Porto Alegre	20	67	146	306	627	1 409	3 126	6 968	-	-
Quaraí	20	66	149	453	716	1 392	3 418	6 901	13 149	-
Rio Grande	16	66	142	277	677	1 364	3 587	6 548	17 397	-
Rio Pardo	21	61	142	307	651	1 468	2 727	6 450	-	-
Rosário	15	69	150	289	599	1 367	3 616	6 350	10 404	30 094
Santa Cruz	24	59	135	275	648	1 357	3 178	-	-	-
Santa Maria	17	64	145	286	595	1 419	3 039	6 427	-	-
Santa Vitória do Palmar	22	63	148	293	627	1 530	3 152	7 791	15 000	-
Santiago do Boqueirão	19	67	153	298	640	1 308	2 671	6 711	13 068	-
Santo Amaro	14	65	161	301	547	1 601	2 517	-	-	-
Santo Ângelo	22	61	143	289	606	1 458	3 080	7 559	-	-
Santo Antônio da Patrulha	20	61	141	268	550	1 212	3 520	-	-	-
São Borja	13	67	154	291	618	1 383	3 238	6 657	13 469	-
São Francisco de Assis	39	71	153	281	637	1 439	3 002	6 169	27 384	-
São Francisco de Paula	21	66	149	286	629	1 449	2 717	6 086	-	-
São Gabriel	16	64	149	284	655	1 364	3 159	6 752	14 192	-
São Jerônimo	20	62	152	291	597	1 621	2 973	-	-	-
São João do Camaquã	21	63	148	270	589	1 826	4 123	7 035	17 424	-
São José do Norte	13	63	143	255	626	1 439	2 875	6 244	14 054	-
São Leopoldo	24	59	131	247	513	-	-	-	-	-
São Lourenço	21	57	146	298	664	1 426	3 255	-	-	-
São Luís Gonzaga	24	65	142	297	635	1 468	3 021	5 818	10 032	-
São Sebastião do Caí	20	58	135	296	570	1 293	-	-	-	-
São Sepé	15	69	150	278	604	1 420	2 577	6 943	11 950	-
São Vicente	23	65	149	279	596	1 443	3 197	6 605	12 947	-
Soledade	18	63	147	298	626	1 438	2 740	5 725	-	-
Taquara	20	69	137	273	612	1 300	3 193	-	-	-
Taquari	16	61	143	282	498	1 440	-	-	-	-
Torres	21	65	141	258	490	-	-	-	-	-
Triunfo	16	71	143	285	533	1 761	-	-	-	-
Uruguaiana	13	73	151	285	679	1 397	3 237	6 631	12 602	-
Vacaria	20	69	160	301	639	1 457	3 079	6 169	14 613	-
Venâncio Aires	18	57	140	294	411	1 518	-	-	-	-
Viamão	19	67	148	302	636	1 452	2 615	-	-	-

FONTE: RECENSEAMENTO DO BRAZIL 1920: agricultura. Rio de Janeiro, IBGE, 1927. p.184-191.

2.2.1.10 - Número de máquinas e instrumentos agrícolas existentes nos estabelecimentos rurais, por tipo, segundo os municípios do Rio Grande do Sul — em 1º de setembro de 1920

MUNICÍPIOS	ARADOS	GRADES	SEMEADEIRAS	CULTIVADORES	CEIFADORES	TRATORES
Alegrete	1 680	2 182	71	478	371	25
Alfredo Chaves	1 668	1 159	04	47	2 245	11
Antônio Prado	112	64	21	-	-	-
Arroio Grande	795	423	27	-	7	11
Bagé	1 163	530	69	62	21	14
Bento Gonçalves	158	35	24	-	-	-
Bom Jesus	16	8	5	4	2	1
Caçapava	516	106	10	5	-	-
Cachoeira	3 346	2 240	342	466	428	23
Canguçu	2 328	3 444	6	19	5	5
Caxias	518	120	77	2	-	-
Conceição do Arroio	140	10	-	-	-	-
Cruz Alta	1 551	106	130	23	254	3
Dom Pedrito	907	294	15	8	5	4
Dores de Camaquã	660	323	11	5	5	9
Encantado	364	155	77	12	267	10
Encruzilhada	795	504	963	1 522	1 775	24
Erechim	2 359	181	222	506	344	311
Erval	646	184	8	5	3	2
Estrela	1 418	826	1	483	221	77
Garibaldi	489	36	32	63	141	-
Gravataí	561	212	6	6	4	3
Guaporé	3 010	777	2 183	1 646	1 948	88
Ijuí	2 125	441	71	161	140	14
Itaqui	183	101	31	20	6	5
Jaguarão	512	244	4	5	1	-
Júlio de Castilhos	874	143	77	6	72	29
Lajeado	2 267	133	116	7	3	1
Lagoa Vermelha	53	3	4	115	-	-
Lavras	227	45	12	8	7	1
Livramento	1 134	528	52	35	4	-
Montenegro	2 733	427	401	20	34	-
Palmeira	274	41	17	53	5	2
Passo Fundo	540	83	34	264	74	10
Pelotas	2 936	2 939	82	369	632	43
Pinheiro Machado	526	210	5	8	5	1
Piratini	445	120	9	26	28	2
Porto Alegre	915	520	78	15	12	21
Quaraí	276	43	5	7	1	1
Rio Grande	379	171	2	2	-	-
Rio Pardo	1 390	815	73	70	61	6
Rosário	997	238	23	11	11	2
Santa Cruz	1 611	302	42	105	23	1
Santa Maria	3 677	1 309	818	898	55	10
Santa Vitória do Palmar	1 670	953	37	46	10	-
Santiago do Boqueirão	112	3	2	1	3	1
Santo Amaro	359	116	14	8	84	2
Santo Ângelo	745	258	12	118	-	-
Santo Antônio da Patrulha	266	85	7	60	9	-
São Borja	677	85	27	13	15	2
São Francisco de Assis	484	121	38	41	14	4
São Francisco de Paula	51	4	2	105	60	4
São Gabriel	854	227	24	33	8	5
São Jerônimo	453	223	17	43	212	2
São João do Camaquã	608	470	25	72	101	8
São José do Norte	1 923	1 045	2	12	3	1
São Leopoldo	1 861	282	25	2	1	-
São Lourenço	1 242	2 631	11	491	4	-
São Luís Gonzaga	903	72	20	6	4	1
São Sebastião do Caí	2 412	222	46	14	41	4
São Sepé	440	232	46	20	15	1
São Vicente	756	165	33	10	5	1
Soledade	825	98	57	72	86	5
Taquara	1 458	169	362	2	23	-
Taquari	1 483	639	15	4	91	-
Torres	8	1	-	-	-	-
Triunfo	81	65	8	8	2	4
Uruguaiana	435	146	30	14	16	2
Vacaria	111	45	1	13	22	-
Venâncio Aires	2 233	265	45	417	223	-
Viamão	1 589	1 617	-	8	508	-
TOTAL DO ESTADO	73 403	33 014	7.696	9 200	10 780	817

FONTE: RECENSEAMENTO DO BRAZIL 1920: agricultura. Rio de Janeiro, IBGE, 1927. p.82-87.

2.2.1.11 - Número de estabelecimentos produtores de arroz, produção total e beneficiada e área ocupada com plantações de arroz segundo os municípios do Rio Grande do Sul — em 1º de setembro de 1920

MUNICÍPIOS	NÚMERO DE ESTABELECIMENTOS PRODUTORES DE ARROZ	PRODUÇÃO DE ARROZ (t)		ÁREA OCUPADA COM PLANTAÇÃO DE ARROZ (ha)
		Total	Beneficiada	
Alegrete	24	616,0	173,3	293
Alfredo Chaves	380	197,1	143,3	94
Antônio Prado	9	1,8	-	1
Arroio Grande	2	4 032,7	1 396,4	1 920
Bagé	7	16,0	-	8
Bento Gonçalves	152	70,4	63,2	34
Bom Jesus	1	0,4	-	0,19
Caçapava	97	413,8	292,1	197
Cachoeira	1 940	23 725,9	2 763,3	11 298
Canguçu	133	2 729,3	1 096,0	1 300
Caxias	174	47,6	36,8	23
Conceição do Arroio	371	179,8	160,4	86
Cruz Alta	623	1 007,7	831,4	480
Dom Pedrito	3	274,4	226,6	131
Dores de Camaquã	607	6 898,9	1 989,1	4 131
Encantado	525	196,0	159,8	93
Encruzilhada	578	1 269,2	1 122,5	705
Erechim	257	152,0	68,2	72
Erval	1	0,6	-	0,29
Estrela	1 159	384,2	309,5	183
Garibaldi	171	63,1	-	30
Gravataí	9	509,9	455,2	243
Guaporé	767	301,7	261,2	108
Ijuí	595	1 174,5	1 078,7	559
Itaqui	3	3,1	-	1
Jaguarão	-	-	-	-
Júlio de Castilhos	215	579,0	489,8	276
Lajeado	2 241	692,3	605,9	330
Lagoa Vermelha	88	30,0	24,9	14
Lavras	19	16,9	-	8
Livramento	3	23,8	19,3	11
Montenegro	2 626	1 288,0	1 106,4	613
Palmeira	453	1 394,3	896,0	664
Passo Fundo	535	764,0	634,0	364
Pelotas	320	6 019,6	2 400,0	2 866
Pinheiro Machado	24	626,5	554,7	298
Piratini	34	72,9	64,6	35
Porto Alegre	221	14 584,2	2 593,7	6 945

(continua)

2.2.1.11 - Número de estabelecimentos produtores de arroz, produção total e beneficiada e área ocupada com plantações de arroz segundo os municípios do Rio Grande do Sul — em 1º de setembro de 1920

MUNICÍPIOS	NÚMERO DE ESTABELECIMENTOS PRODUTORES DE ARROZ	PRODUÇÃO DE ARROZ (t)		ÁREA OCUPADA COM PLANTAÇÃO DE ARROZ (ha)
		Total	Beneficiada	
Quaraí	2	22	-	1
Rio Grande	2	0,7	-	0,33
Rio Pardo	718	7 091,8	2 389,4	3 377
Rosário	50	1 305,5	1 164,0	622
Santa Cruz	1 664	1 362,5	1 283,6	649
Santa Maria	576	2 562,8	2 200,3	1 220
Santa Vitória do Palmar	1	0,7	-	0,33
Santiago do Boqueirão	23	19,3	11,2	9
Santo Amaro	50	819,7	669,1	390
Santo Ângelo	714	803,9	723,1	383
Santo Antônio da Patrulha	433	1 442,7	883,2	687
São Borja	124	318,1	275,6	151
São Francisco de Assis	184	906,4	598,6	432
São Francisco de Paula	6	4,9	-	2
São Gabriel	47	2 514,3	2 353,4	1 197
São Jerônimo	314	3 256,1	2 737,0	1 551
São João do Camaquã	268	8 142,3	6 231,3	3 877
São José do Norte	1	0,2	-	0,10
São Leopoldo	1 423	841,0	750,0	400
São Lourenço	148	1 198,5	1 025,2	571
São Luís Gonzaga	1 065	1 109,9	971,5	529
São Sebastião do Caí	1 638	1 501,4	1 325,0	715
São Sepé	78	2 154,6	1 630,0	1 026
São Vicente	309	1 169,1	1 110,1	557
Soledade	460	428,4	353,0	204
Taquara	719	1 235,1	1 063,5	588
Taquari	350	449,3	373,4	214
Torres	103	55,6	43,4	26
Triunfo	7	120,1	83,0	57
Uruguaiana	-	-	-	-
Vacaria	21	4,2	-	2
Venâncio Aires	1 291	753,6	689,2	359
Viamão	81	794,9	678,0	379
TOTAL DO ESTADO	28 237	112 727,4	53 631,4	54 590,24

FONTE: RECENSEAMENTO DO BRAZIL 1920: agricultura. Rio de Janeiro, IBGE, 1927. p. 177-178.

2.2.1.12 - Número de estabelecimentos produtores de cana-de-açúcar, área total cultivada e ocupada com canaviais e produção de cana, segundo os municípios do Rio Grande do Sul — em 1º de setembro de 1920

MUNICÍPIOS	NÚMERO TOTAL DE ESTABELECIMENTOS PRODUTORES DE CANA (1)	ÁREA TOTAL CULTIVADA (ha)	ÁREA OCUPADA COM CANAVIAIS (ha)	PRODUÇÃO TOTAL DE CANA (t)
Alegrete	-	2 926	-	-
Alfredo Chaves	11	32 738	34	545,4
Antônio Prado	15	7 905	74	1 188,2
Arroio Grande	-	3 105	-	-
Bagé	-	5 535	-	-
Bento Gonçalves	28	16 013	52	827,2
Bom Jesus	-	600	-	-
Caçapava	2	4 489	0,25	4,0
Cachoeira	18	26 277	96	1 530,6
Canguçu	1	19 672	2	32,8
Caxias	3	24 752	26	412,8
Conceição do Arroio	190	3 744	418	6 681,8
Cruz Alta	11	11 862	10	165,1
Dom Pedrito	-	3 049	-	-
Dores de Camaquã	3	5 733	0,12	2,0
Encantado	40	19 464	27	425,4
Encruzilhada	13	9 277	1	10,0
Erechim	28	28 248	139	2 221,2
Erval	-	1 489	-	-
Estrela	15	16 950	255	4 079,4
Garibaldi	4	10 141	43	686,4
Gravataí	13	4 836	61	1 359,4
Guaporé	76	66 550	80	1 285,6
Ijuí	7	19 072	81	1 301,2
Itaqui	-	1 483	-	-
Jaguarão	-	1 297	-	-
Júlio de Castilhos	1	9 838	17	278,4
Lajeado	11	24 672	68	1 087,6
Lagoa Vermelha	36	33 439	289	4 622,8
Lavras	-	1 179	-	-
Livramento	-	1 809	-	-
Montenegro	17	34 681	278	4 451,0
Palmeira	27	19 467	650	10 396,2
Passo Fundo	7	20 837	6	88,3
Pelotas	1	12 636	1	14,0
Pinheiro Machado	-	1 468	-	-
Piratini	1	2 477	0,44	7,0
Porto Alegre	19	8 079	33	525,2

(continua)

2.2.1.12 - Número de estabelecimentos produtores de cana-de-açúcar, área total cultivada e ocupada com canaviais e produção de cana, segundo os municípios do Rio Grande do Sul — em 1º de setembro de 1920

MUNICÍPIOS	NÚMERO TOTAL DE ESTABELECIMENTOS PRODUTORES DE CANA (1)	ÁREA TOTAL CULTIVADA (ha)	ÁREA OCUPADA COM CANAVIAIS (ha)	PRODUÇÃO TOTAL DE CANA (t)
Quaraí	-	377	-	-
Rio Grande	-	895	-	-
Rio Pardo	4	7 948	7	120,0
Rosário	-	2 449	-	-
Santa Cruz	3	29 052	21	340,8
Santa Maria	1	7 552	7	120,0
Santa Vitória do Palmar ...	-	6 046	-	-
Santiago do Boqueirão	1	830	0,30	4,8
Santo Amaro	6	1 416	33	524,4
Santo Ângelo	74	12 643	290	4 643,6
Santo Antônio da Patrulha .	344	12 667	3 627	58 034,8
São Borja	1	1 912	1	16,8
São Francisco de Assis	1	3 712	17	273,6
São Francisco de Paula	3	3 972	4	65,2
São Gabriel	-	3 440	-	-
São Jerônimo	-	4 015	-	-
São João do Camaquã	5	5 759	3	50,4
São José do Norte	-	1 087	-	-
São Leopoldo	35	13 094	94	1 503,2
São Lourenço	-	11 588	-	-
São Luís Gonzaga	71	15 590	73	1 164,1
São Sebastião do Caí	72	14 053	62	989,0
São Sepé	10	2 459	30	477,4
São Vicente	2	4 119	38	600,8
Soledade	9	14 930	0,42	6,8
Taquara	9	14 658	21	342,2
Taquari	14	9 120	10	152,4
Torres	210	1 269	979	15 661,0
Triunfo	2	347	0,30	4,8
Uruguaiana	3	857	1	9,6
Vacaria	4	7 858	5	74,0
Venâncio Aires	5	25 085	3	52,0
Viamão	-	3 910	-	-
TOTAL DO ESTADO	1 487	762 498	8 068,83	129 460,70

FONTE: RECENSEAMENTO DO BRAZIL 1920: agricultura. Rio de Janeiro, IBGE, 1927. p.254-259.

1) Os dados referem-se ao ano de 1919.

2.2.1.13 - Produção e área cultivada de algodão, arroz, batata-inglesa, cana-de-açúcar e feijão segundo os municípios do Rio Grande do Sul — em 1º de setembro de 1920

MUNICÍPIOS	ALGODÃO		ARROZ		BATATA-INGLESA		CANA-DE-AÇÚCAR		FEIJÃO	
	Produção (t)	Área Cultivada (ha)	Produção (t)	Área Cultivada (ha)	Produção (t)	Área Cultivada (ha)	Produção (t)	Área Cultivada (ha)	Produção (t)	Área Cultivada (ha)
Alegrete	-	-	616,0	293	152,2	16	-	-	806,0	672
Alfredo Chaves ..	-	-	197,1	94	1 454,3	145	545,4	34	1 385,2	1 571
Antônio Prado ...	-	-	1,8	1	91,2	8	1 188,2	74	48,3	88
Arroio Grande ...	-	-	4 032,7	1 920	159,8	16	-	-	513,6	428
Bagé	-	-	16,0	8	589,9	69	-	-	1 691,0	1 409
Bento Gonçalves .	-	-	73,4	34	85,5	9	827,2	52	1 319,9	850
Bom Jesus	-	-	0,4	0,19	84,5	8	-	-	157,3	131
Caçapava	0,2	0,40	413,8	197	248,7	25	4,0	0,25	1 934,8	1 529
Cachoeira	2,4	5	23 725,9	11 298	1 775,1	128	1 530,6	96	3 596,3	2 997
Canguçu	106,3	213	2 729,3	1 300	5 204,9	520	32,8	2	4 473,0	3 727
Caxias	-	-	47,6	23	169,9	17	412,8	26	830,7	976
Conceição do Arroio	2,7	5	179,8	86	181,1	18	6 681,8	418	729,2	768
Cruz Alta	0,2	0,40	1 007,7	480	506,9	51	185,1	10	1 095,0	912
Dom Pedrito	-	-	274,4	131	232,2	23	-	-	386,5	483
Dores de Camaquã	0,9	2	6 898,9	4 131	153,1	15	2,0	0,12	750,3	625
Encantado	-	-	196,0	93	186,2	19	425,4	27	3 003,1	2 503
Encruzilhada	2,3	5	1 269,2	705	558,8	56	10,0	1	2 167,9	2 258
Erechim	3,3	7	152,0	72	318,2	32	2 221,2	139	4 498,4	3 749
Erval	-	-	0,6	0,29	61,0	6	-	-	638,8	532
Estrela	130,3	261	384,2	183	1 063,8	106	4 079,4	255	1 376,0	1 147
Garibaldi	0,3	1	63,1	30	142,1	14	686,4	43	1 269,8	1 058
Gravataí	0,3	1	509,9	243	50,9	5	1 359,4	61	431,3	378
Guaporé	0,4	1	301,7	108	1 368,9	137	1 285,6	80	4 077,6	3 707
Ijuí	0,7	1	1 174,6	559	363,1	36	1 301,7	81	1 581,2	1 318
Itaqui	-	-	3,1	1	6,5	1	-	-	37,6	31
Jaguarão	-	-	-	-	361,4	36	-	-	238,1	198
Júlio de Castilhos	129,4	259	579,0	276	155,4	16	278,4	17	1 798,3	1 499
Lajeado	4,2	8	692,3	330	1 156,7	116	1 087,6	68	2 887,4	2 406
Laçoa Vermelha ..	-	-	30,0	14	263,0	26	4 622,8	289	1 983,6	1 653
Lavras	-	-	16,9	8	83,6	8	-	-	619,0	516
Livramento	-	-	23,8	11	290,7	29	-	-	486,8	406
Montenegro	2,4	5	1 288,0	613	2 926,0	293	4 461,0	278	3 060,1	2 542
Palmeira	1,6	3	1 394,3	664	114,8	11	10 396,2	650	3 957,1	3 298
Passo Fundo	0,2	0,40	764,0	364	522,5	52	88,3	6	1 849,1	1 541
Pelotas	22,4	45	6 019,6	2 866	10 889,7	1 089	14,0	1	7 172,5	6 520
Pinheiro Machado	1,0	2	626,5	298	89,9	9	-	-	570,4	475
Piratini	1,6	3	72,9	35	70,9	7	7,0	0,44	995,0	829
Porto Alegre	-	-	14 584,2	6 945	183,0	18	525,2	33	244,1	203
Quaraí	-	-	2,2	1	27,0	3	-	-	35,3	29
Rio Grande	79,2	158	0,7	0,33	65,5	7	-	-	194,9	162
Rio Pardo	-	-	7 091,8	3 377	57,8	6	120,0	7	834,5	695
Rosário	-	-	1 305,5	622	58,1	6	-	-	437,4	364
Santa Cruz	2,3	5	1 362,5	649	1 038,0	104	340,8	21	1 626,6	1 355
Santa Maria	35,5	71	2 562,8	1 220	2 954,3	295	120,0	7	2 568,2	2 140
Santa Vitória do Palmar	-	-	0,7	0,33	790,2	79	-	-	957,0	797
Santiago do Boqueirão	-	-	19,3	9	1,7	0,17	4,8	0,30	325,7	271
Santo Amaro	15,5	31	819,7	390	13,0	2	574,4	33	290,9	242
Santo Ângelo	2,9	6	803,9	383	312,5	31	4 643,5	290	1 538,6	1 282
Santo Antônio da Patrulha	17,2	34	1 442,7	687	910,5	91	58 034,8	3 627	4 904,1	4 087
São Borja	0,2	0,40	318,1	151	27,0	3	16,8	1	593,4	494
São Francisco de Assis	0,3	1	906,4	432	53,4	5	273,6	17	808,3	674
São Francisco de Paula	-	-	4,9	2	67,6	7	65,2	4	384,0	320
São Gabriel	1,3	3	2 514,3	1 197	84,0	8	-	-	1 060,6	884
São Jerônimo	0,2	0,40	3 256,1	1 551	197,4	20	-	-	817,0	681
São João do Camaquã	6,0	12	8 142,3	3 887	548,7	55	60,1	3	763,6	636
São José do Norte	-	-	0,2	0,10	164,9	16	-	-	739,9	617
São Leopoldo	0,5	1	841,0	400	8 090,6	809	1 503,2	94	6 007,8	5 006
São Lourenço	-	-	1 198,5	571	8 263,7	826	-	-	10 127,8	8 440
São Luís Gonzaga	8,4	17	1 109,9	529	804,8	80	1 164,1	73	2 444,5	2 037
São Sebastião do Caí	2,4	5	1 501,4	715	1 127,7	113	989,0	62	1 429,9	1 192
São Sepé	2,0	4	2 154,6	1 026	26,8	3	477,4	30	316,7	263
São Vicente	-	-	1 169,1	557	45,6	5	600,8	38	1 296,9	1 081
Soledade	2,6	5	428,4	204	213,0	21	6,8	0,42	2 516,7	2 097
Taquara	0,5	1	1 235,1	588	2 599,6	260	342,2	21	5 295,3	4 413
Taquari	6,4	13	449,3	214	1 353,4	135	152,4	10	1 961,0	1 634
Torres	0,3	1	55,6	26	34,8	3	15 661,0	979	98,4	82
Triunfo	-	-	120,1	57	5,1	1	4,8	0,30	34,7	29
Uruguaiana	-	-	-	-	64,6	6	9,6	1	40,7	34
Vacaria	8,2	16	4,2	2	137,9	14	74,0	5	727,7	606
Venâncio Aires ..	4,7	9	753,6	359	509,8	51	52,0	3	1 061,3	884
Viamão	-	-	794,9	379	140,4	14	-	-	4 144,8	3 454
TOTAL DO ESTADO	609,7	1 222	112 727,4	54 690,24	62 706,8	6 268,17	129 460,7	8 068,83	121 114,0	102 618,0

FONTE: RECENSEAMENTO DO BRAZIL 1920: agricultura. Rio de Janeiro, IBGE, 1927. p.86-89 e 312-317.

2.2.1.14 - Produção e área cultivada de fumo, mamona, mandioca, milho e trigo segundo os municípios do Rio Grande do Sul -- em 19 de setembro de 1920

MUNICÍPIOS	FUMO		MAMONA		MANDIOCA		MILHO		TRIGO	
	Produção (t)	Área Cultivada (ha)	Produção (t)	Área Cultivada (ha)	Produção (t)	Área Cultivada (ha)	Produção (t)	Área Cultivada (ha)	Produção (t)	Área Cultivada (ha)
Alegrete	-	-	-	-	903,6	75	3 927,1	1 707	637,4	911
Alfredo Chaves ...	16,1	23	-	-	483,2	40	45 996,4	19 998	8 711,0	12 444
Antônio Prado	-	-	-	-	239,6	20	9 200,8	4 000	2 675,6	3 822
Arroio Grande	-	-	-	-	2,8	0,23	2 519,7	1 096	51,0	73
Bagé	-	-	-	-	-	-	8 272,5	3 597	892,4	1 859
Bento Gonçalves ..	-	-	-	-	38,4	3	18 746,4	9 815	3 540,0	6 103
Bom Jesus	0,3	0,43	-	-	32,0	3	1 224,1	532	41,4	59
Caçapava	0,7	1	-	-	56,8	5	5 548,3	2 412	1 297,0	1 853
Cachoeira	697,7	1 163	0,2	0,18	2 687,2	224	27 930,1	12 144	1 009,2	1 442
Canguçu	735,9	1 051	0,2	0,18	14,8	1	24 712,5	10 745	4 087,8	5 840
Caxias	0,2	0,29	-	-	12,8	1	14 420,7	20 029	3 259,6	4 657
Conceição do Arroio	5,4	8	0,2	0,18	3 503,2	292	5 880,7	2 710	346,6	495
Cruz Alta	348,4	581	0,3	0,27	5 806,8	610	22 112,7	9 614	787,6	1 125
Dom Pedrito	-	-	-	-	6,4	1	4 458,9	2 787	120,6	108
Dores de Camaquã .	0,3	0,43	0,5	0,45	377,2	31	2 587,0	1 445	97,0	139
Encantado	13,1	19	-	-	8,8	1	36 027,1	15 664	2 548,4	3 641
Encruzilhada	49,6	71	-	-	127,2	11	10 364,7	5 790	1 271,2	2 648
Erechim	85,3	122	-	-	1 110,8	126	41 650,3	21 250	4 637,2	6 625
Erval	1,4	2	-	-	0,8	0,07	2 742,9	1 193	207,4	288
Estrela	9,7	14	-	-	6 708,4	466	33 983,7	14 776	945,2	1 350
Garibaldi	4,6	7	-	-	15,2	1	13 696,5	5 955	2 086,2	4 091
Gravataí	4,4	7	0,1	0,09	52 964,4	4 414	1 596,4	694	73,2	105
Guaporé	1 104,1	1 577	1,1	1	150,4	16	80 871,9	41 903	11 143,4	22 742
Ijuí	179,9	257	-	-	910,0	76	37 980,4	16 513	1 137,2	1 625
Itaqui	-	-	-	-	18,8	2	3 391,0	1 474	3,6	5
Jaguarão	-	-	-	-	-	-	2 605,0	1 133	89,6	128
Júlio de Castilhos	386,7	552	-	-	2 019,2	168	14 167,5	7 084	1 143,8	1 634
Lajeado	407,0	581	3,4	3	5 413,2	451	50 461,2	21 940	1 138,0	1 626
Lagoa Vermelha ...	9,5	14	-	-	666,8	56	64 506,9	28 046	3 534,0	5 049
Lavras	-	-	-	-	4,0	0,33	1 649,8	717	312,2	446
Livramento	-	-	-	-	5,6	0,47	3 772,8	1 640	90,4	129
Montenegro	50,7	72	-	-	60 250,0	5 021	73 413,7	31 919	1 047,8	1 497
Palmeira	369,6	528	-	-	1 236,0	103	32 588,1	16 294	922,2	1 317
Passo Fundo	135,3	193	-	-	7 571,6	631	32 670,9	14 205	4 211,0	6 016
Pelotas	4,9	8	7,8	7	34,4	3	18 728,4	8 143	308,0	477
Pinheiro Machado .	-	-	-	-	4,4	0,37	1 602,7	697	323,6	462
Piratini	22,8	33	-	-	4,4	0,37	2 908,8	1 265	794,0	1 134
Porto Alegre	0,7	1	0,1	0,09	5 364,4	447	2 205,6	959	85,6	122
Quaraí	-	-	-	-	-	-	649,9	325	33,4	48
Rio Grande	-	-	-	-	-	-	1 664,4	724	4,4	6
Rio Pardo	843,5	1 205	-	-	815,6	68	7 494,0	3 258	65,6	94
Rosário	-	-	-	-	69,6	6	3 192,9	1 388	303,2	433
Santa Cruz	5 212,7	7 447	1,9	2	2 002,0	167	39 121,2	17 009	2 641,2	3 773
Santa Maria	162,3	232	5,5	5	6 701,6	558	11 780,7	5 122	419,4	599
Santa Vitória do Palmar	-	-	-	-	4,4	0,37	10 945,3	4 759	830,0	1 186
Santiago do Boqueirão	7,3	10	-	-	-	-	1 215,3	528	197,8	283
Santo Amaro	28,0	40	0,8	1	2 120,0	177	2 005,8	872	20,2	29
Santo Ângelo	255,8	365	-	-	4 560,4	380	20 892,3	10 446	785,6	1 122
Santo Antônio da Patrulha	12,4	18	0,1	0,09	11 360,4	947	15 858,3	6 895	918,0	1 311
São Borja	-	-	-	-	1 170,4	98	3 648,3	1 586	119,4	171
São Francisco de Assis	174,2	249	-	-	911,2	76	5 530,6	2 405	421,6	602
São Francisco de Paula	0,7	1	0,2	0,18	19,2	2	5 358,9	2 330	1 137,4	1 625
São Gabriel	-	-	-	-	57,2	5	3 195,7	1 389	589,6	842
São Jerônimo	1,2	2	-	-	419,2	36	4 249,9	1 848	415,0	593
São João do Camaquã	12,9	18	-	-	674,8	56	3 492,9	1 519	183,6	262
São José do Norte	-	-	-	-	4,4	0,37	2 375,8	1 033	25,8	37
São Leopoldo	80,9	116	-	-	62 156,4	5 180	25 447,9	11 064	427,0	610
São Lourenço	-	-	-	-	-	-	22 330,6	9 709	337,2	482
São Luís Gonzaga .	373,1	533	0,4	0,36	220,0	18	29 126,7	12 664	1 185,2	1 693
São Sebastião do Caí	4,8	7	0,3	0,27	39 400,0	3 283	28 069,9	12 204	647,4	925
São Sepé	91,5	131	-	-	383,2	32	2 361,6	1 027	166,6	238
São Vicente	26,0	37	-	-	382,4	32	6 140,7	3 070	287,0	410
Soledade	1 152,6	1 647	0,4	0,36	380,8	32	24 056,8	10 459	1 803,0	2 576
Taquara	17,8	25	0,2	0,18	53 316,4	4 443	29 464,0	12 810	667,0	953
Taquari	5,6	8	-	-	27 233,2	2 269	18 711,7	8 136	422,6	604
Torres	0,3	0,43	-	-	840,8	70	591,6	257	-	-
Triunfo	0,3	0,43	-	-	3 462,0	288	244,5	106	-	-
Uruguaiana	-	-	-	-	-	-	1 895,1	824	16,4	23
Vacaria	4,1	6	-	-	1 144,0	95	8 388,7	3 647	2 917,8	4 168
Venâncio Aires ...	1 368,3	1 955	-	-	713,2	59	44 998,0	22 499	143,6	205
Viamão	-	-	-	-	23 560,8	963	3 009,9	1 309	44,4	63
TOTAL DO ESTADO	14 480,60	20 939,01	23,70	21,88	402 837,23	32 640,58	1148 634,1	535 106	83 784,00	130 053

FONTE: RECENSEAMENTO DO BRAZIL 1920: agricultura. Rio de Janeiro, IBGE, 1927. p.86-89 e 312-317.

UFRGS — U.I.
BIBLIOTECA

2.2.1.15 - Número de cabeças dos rebanhos, por espécie, segundo os municípios do Rio Grande do Sul — em 1º de setembro de 1920

MUNICÍPIOS	BOVINOS	EQÜINOS	ASININOS E MUARES	OVINOS	CAPRINOS	SUÍNOS
Alegrete	501 123	70 080	7 013	266 260	3 792	17 660
Alfredo Chaves	32 578	20 230	5 705	3 877	2 752	151 091
Antônio Prado	6 029	4 974	2 063	3 382	874	31 342
Arroio Grande	151 739	13 255	299	187 188	723	5 136
Bagé	340 847	30 308	2 372	269 038	3 660	10 540
Bento Gonçalves	14 618	6 078	3 794	1 519	1 330	60 797
Bom Jesus	65 148	9 569	4 299	32 519	330	6 887
Caçapava	155 754	24 992	990	69 155	5 361	12 314
Cachoeira	257 530	45 836	1 666	59 950	981	80 863
Canguçu	172 053	32 848	1 808	53 652	5 159	56 547
Caxias	13 684	9 481	5 758	25 162	1 445	38 355
Conceição do Arroio ..	42 795	11 558	1 663	19 912	502	35 695
Cruz Alta	201 231	32 609	4 091	28 846	1 039	70 392
Dom Pedrito	297 125	25 027	865	244 104	506	6 655
Dores de Camaquã	43 919	9 138	502	8 439	504	7 089
Encantado	20 032	9 924	4 811	2 455	482	99 394
Encruzilhada	143 444	28 949	953	49 690	1 633	29 492
Erechim	40 045	22 588	2 022	14 808	1 105	111 261
Erval	121 788	12 420	1 194	109 744	1 186	5 457
Estrela	32 442	12 646	1 941	5 370	696	132 723
Garibaldi	12 062	4 971	3 347	1 709	605	40 121
Gravataí	36 620	10 958	903	17 052	312	13 578
Guaporé	41 699	16 172	6 288	6 138	3 363	261 623
Ijuí	33 339	16 255	1 891	2 505	425	138 860
Itaqui	149 626	32 777	885	79 488	641	1 942
Jaguarão	110 262	10 723	994	172 348	161	10 689
Júlio de Castilhos ...	170 832	26 654	16 204	52 212	624	38 788
Lajeado	36 934	16 007	3 116	3 632	853	157 320
Lagoa Vermelha	86 760	27 523	10 415	12 972	1 626	97 886
Lavras	158 569	13 864	556	90 335	356	4 589
Livramento	422 508	33 966	2 289	324 505	2 086	12 583
Montenegro	47 147	15 034	2 983	2 934	659	154 886
Palmeira	95 962	39 713	7 337	33 490	1 208	71 210
Passo Fundo	112 545	29 357	7 521	16 695	2 311	113 778
Pelotas	139 851	22 050	1 094	37 395	1 798	45 999
Pinheiro Machado	79 135	10 459	332	91 838	715	3 602
Piratini	84 993	15 735	845	75 765	2 256	6 597
Porto Alegre	61 659	10 295	1 229	11 512	825	16 614

(continua)

2.2.1.15 - Número de cabeças dos rebanhos, por espécie, segundo os municípios do Rio Grande do Sul — em 1º de setembro de 1920

MUNICÍPIOS	BOVINOS	EQUÍNOS	ASININOS E MUARES	OVINOS	CAPRINOS	SUÍNOS
Quaraí	195 386	20 074	1 892	224 035	972	3 099
Rio Grande	97 509	12 936	589	79 269	905	6 532
Rio Pardo	81 872	19 757	911	22 245	375	30 912
Rosário	297 968	31 999	1 097	60 843	4 693	11 657
Santa Cruz	38 859	17 516	4 757	4 455	806	122 740
Santa Maria	171 267	29 010	1 735	17 697	1 492	38 398
Santa Vitória do Palmar	156 376	20 521	582	369 197	233	11 414
Santiago do Boqueirão	108 535	15 018	719	38 931	1 030	2 844
Santo Amaro	21 984	5 524	311	2 846	351	4 346
Santo Ângelo	96 786	22 087	3 622	17 107	563	70 485
Santo Antônio da Patrulha	36 280	13 343	1 826	10 449	405	47 337
São Borja	357 323	53 688	2 789	131 300	2 281	21 405
São Francisco de Assis	169 736	23 520	1 551	34 398	2 650	26 889
São Francisco de Paula	76 182	10 545	7 022	10 306	1 026	22 139
São Gabriel	348 718	34 382	1 732	136 198	910	7 322
São Jerônimo	66 342	12 185	1 681	17 819	1 460	40 572
São João do Camaquã ..	64 725	11 240	301	20 937	1 345	10 338
São José do Norte	81 476	25 532	286	69 039	368	7 656
São Leopoldo	25 783	9 046	4 861	16 358	337	64 180
São Lourenço	87 757	18 315	2 275	29 044	932	49 745
São Luís Gonzaga	130 077	28 092	2 520	23 195	1 970	115 156
São Sebastião do Caí .	46 655	15 429	5 968	3 865	751	108 236
São Sepé	141 323	18 160	783	43 776	267	6 456
São Vicente	143 932	14 306	243	14 022	400	16 146
Soledade	139 614	31 705	11 946	18 260	3 322	85 268
Taquara	23 551	10 539	4 863	703	451	81 944
Taquari	20 117	5 857	684	1 953	75	61 976
Torres	3 303	1 056	210	528	23	4 600
Triunfo	17 041	2 854	113	1 270	84	2 274
Uruguaiana	433 466	39 820	11 141	532 681	7 152	3 499
Vacaria	138 343	30 508	12 528	27 631	1 360	30 304
Venâncio Aires	21 605	8 646	1 088	697	320	69 330
Viamão	115 178	8 576	165	16 897	220	20 944
TOTAL DO ESTADO ...	8 489 496	1 406 809	214 829	4 485 546	94 413	3 367 098

FONTE: RECENSEAMENTO DO BRAZIL 1920: agricultura. Rio de Janeiro, IBGE, 1927. p.415-417.

2.2.1.16 - Número de animais abatidos, por espécie, segundo os municípios do Rio Grande do Sul — em 1º de setembro de 1920

MUNICÍPIOS	BOVINOS	OVINOS	CAPRINOS	SUÍNOS
Alegrete	26 588	28 446	379	2 207
Alfredo Chaves	1 670	371	319	26 532
Antônio Prado	271	9	252	10 404
Arroio Grande	7 479	21 592	123	809
Bagé	16 884	27 830	382	2 737
Bento Gonçalves	394	69	197	16 603
Bom Jesus	3 648	1 270	24	1 606
Caçapava	10 025	8 266	805	2 708
Cachoeira	15 632	6 367	105	18 320
Canguçu	11 692	6 224	912	15 040
Caxias	620	46	124	9 653
Conceição do Arroio	2 890	2 542	49	8 745
Cruz Alta	15 311	3 785	82	16 853
Dom Pedrito	16 051	24 480	43	2 655
Dores de Camaquã	2 031	1 018	55	1 642
Encantado	810	142	53	26 877
Encruzilhada	7 317	4 801	128	10 093
Erechim	2 305	250	74	38 092
Erval	9 464	12 516	97	1 554
Estrela	1 578	218	41	37 448
Garibaldi	625	50	52	9 912
Gravataí	1 706	488	18	3 584
Guaporé	2 726	496	332	102 238
Ijuí	1 557	229	28	40 436
Itaqui	12 589	10 330	68	362
Jaguarão	7 104	12 913	11	871
Júlio de Castilhos	13 703	5 832	60	10 507
Lajeado	1 901	129	66	40 867
Lagoa Vermelha	4 972	1 498	85	29 946
Lavras	7 569	10 558	31	840
Livramento	24 537	30 512	145	1 998
Montenegro	2 424	234	35	36 583
Palmeira	4 756	1 415	84	20 506
Passo Fundo	6 515	1 895	99	26 385
Pelotas	5 310	4 927	123	10 890
Pinheiro Machado	4 860	5 829	44	1 032
Piratini	5 050	6 073	189	1 227
Porto Alegre	3 836	1 119	51	1 959

(continua)

2.2.1.16 - Número de animais abatidos, por espécie, segundo os municípios do Rio Grande do Sul — em 1º de setembro de 1920

MUNICÍPIOS	BOVINOS	OVINOS	CAPRINOS	SUÍNOS
Quaraí	11 054	26 981	88	539
Rio Grande	5 844	8 774	41	1 322
Rio Pardo	4 328	1 654	20	5 391
Rosário	17 816	6 004	369	949
Santa Cruz	3 099	367	75	26 367
Santa Maria	9 422	1 257	124	6 758
Santa Vitória do Palmar ...	10 365	36 382	22	2 970
Santiago do Boqueirão	5 955	4 178	51	521
Santo Amaro	1 351	175	19	709
Santo Ângelo	2 069	1 611	34	15 903
Santo Antônio da Patrulha .	3 067	478	16	12 268
São Borja	25 153	16 676	181	2 066
São Francisco de Assis	10 923	4 171	199	2 645
São Francisco de Paula	4 210	1 583	54	4 545
São Gabriel	17 771	15 382	51	1 362
São Jerônimo	3 013	2 651	62	2 246
São João do Camaquã	3 336	1 245	68	2 428
São José do Norte	3 480	7 883	13	1 825
São Leopoldo	1 295	130	24	15 184
São Lourenço	2 519	2 992	58	12 714
São Luís Gonzaga	8 777	2 405	102	25 515
São Sebastião do Caí	2 705	236	32	21 656
São Sepé	7 104	4 308	13	1 646
São Vicente	9 580	1 239	34	3 299
Soledade	5 205	1 856	168	21 441
Taquara	1 117	49	24	20 672
Taquari	954	206	12	13 290
Torres	121	46	2	662
Triunfo	332	128	5	489
Uruguaiana	23 442	60 918	221	788
Vacaria	4 080	3 608	95	5 372
Venâncio Aires	945	89	18	3 059
Viamão	4 010	2 042	8	4 106
TOTAL DO ESTADO	478 842	462 473	8 058	831 428

FONTE: RECENSEAMENTO DO BRAZIL 1920: agricultura. Rio de Janeiro,IBGE, 1927. p.499-503.

2.2.1.17 - Número de aves, por espécie, segundo os municípios do Rio Grande do Sul — em 1º de setembro de 1920

MUNICÍPIOS	GALINHAS	PERUS	PATOS	TOTAL
Alegrete	85 145	1 376	1 316	87 837
Alfredo Chaves	214 561	3 942	11 436	229 939
Antônio Prado	62 575	250	1 097	63 922
Arroio Grande	29 113	1 994	2 614	33 721
Bagé	63 035	3 382	5 779	72 196
Bento Gonçalves	137 077	1 256	2 562	140 895
Bom Jesus	19 302	688	467	20 457
Caçapava	74 979	2 384	3 422	80 785
Cachoeira	220 167	1 128	7 539	228 834
Canguçu	241 248	4 591	10 758	256 597
Caxias	143 963	274	2 393	146 630
Conceição do Arroio	53 008	1 064	1 088	55 160
Cruz Alta	145 282	2 240	11 428	158 950
Dom Pedrito	47 031	3 442	4 214	54 687
Dores de Camaquã	55 996	847	1 788	58 631
Encantado	288 387	1 512	16 853	306 752
Encruzilhada	174 845	1 275	5 098	181 218
Erechim	193 128	496	12 241	205 865
Erval	65 953	1 596	1 783	69 332
Estrela	139 155	9 340	14 029	162 524
Garibaldi	112 939	346	1 704	114 989
Gravataí	59 250	491	498	60 239
Guaporé	326 824	3 760	13 958	344 542
Ijuí	352 610	196	32 242	385 048
Itaqui	14 949	436	438	15 823
Jaguarão	30 059	888	929	31 876
Júlio de Castilhos	131 262	1 638	3 887	136 787
Lajeado	283 583	2 552	12 669	298 804
Lagoa Vermelha	229 710	2 545	5 387	237 642
Lavras	49 451	826	984	51 261
Livramento	163 807	1 686	5 975	171 468
Montenegro	296 452	2 024	9 245	307 721
Palmeira	167 349	1 817	4 223	173 389
Passo Fundo	186 559	1 044	5 196	192 799
Palotas	202 797	5 544	12 080	220 421
Pinheiro Machado	41 841	1 516	824	44 181
Piratini	34 294	745	1 367	36 406
Porto Alegre	26 679	558	1 294	28 531

(continua)

2.2.1.17 - Número de aves, por espécie, segundo os municípios do Rio Grande do Sul — em 1º de setembro de 1920

MUNICÍPIOS	GALINHAS	PERUS	PATOS	TOTAL
Quaraí	23 730	1 055	780	25 565
Rio Grande	37 260	930	786	38 976
Rio Pardo	90 279	1 346	3 295	94 920
Rosário	46 411	1 397	1 828	49 636
Santa Cruz	71 951	2 544	3 192	77 687
Santa Maria	239 204	2 534	7 444	249 182
Santa Vitória do Palmar	64 314	3 256	4 993	72 563
Santiago do Boqueirão	9 866	108	454	10 428
Santo Amaro	21 545	246	720	22 511
Santo Ângelo	156 891	2 027	4 981	163 899
Santo Antônio da Patrulha	125 559	2 173	2 176	129 908
São Borja	89 752	1 426	3 433	94 611
São Francisco de Assis	62 220	1 428	2 348	65 996
São Francisco de Paula	92 640	542	1 207	94 389
São Gabriel	65 049	2 040	2 605	69 694
São Jerônimo	54 223	932	1 141	56 296
São João do Camaquã	35 503	1 084	2 982	39 569
São José do Norte	29 903	726	788	31 417
São Leopoldo	199 567	1 827	6 772	208 166
São Lourenço	179 330	2 398	11 451	193 179
São Luís Gonzaga	224 523	1 152	12 528	238 203
São Sebastião do Caí	268 245	8 543	9 658	286 446
São Sepé	30 955	720	800	32 475
São Vicente	78 779	1 300	3 979	84 058
Soledade	207 327	2 840	12 658	222 825
Taquara	246 219	1 874	6 974	255 067
Taquari	84 393	1 063	4 181	89 637
Torres	19 831	1 178	761	21 770
Triunfo	15 898	900	280	17 078
Uruguaiana	32 059	2 394	1 624	36 077
Vacaria	98 693	1 720	1 228	101 641
Venâncio Aires	140 799	1 180	6 164	148 143
Viamão	62 542	3 487	6 140	72 169
TOTAL DO ESTADO	8 369 825	130 059	361 156	8 861 040

FONTE: RECENSEAMENTO DO BRAZIL 1920: agricultura. Rio de Janeiro, IBGE, 1927. p.420-422.

2.2.1.18 - Produção de manteiga e queijo e leite vendido segundo os municípios do Rio Grande do Sul — em 1º de setembro de 1920

MUNICÍPIOS	LEITE VENDIDO (ℓ)	PRODUÇÃO	
		Manteiga (kg)	Queijo (kg)
Alegrete	94 776	21 521	8 152
Alfredo Chaves	1 939 343	22 571	134 295
Antônio Prado	31 880	518	3 950
Arroio Grande	9 610	234	2 245
Bagé	157 505	1 839	9 566
Bento Gonçalves	741 170	4 318	47 672
Bom Jesus	8 400	1 063	50 960
Caçapava	11 000	-	364
Cachoeira	110 261	319	1 581
Canguçu	64 147	2 262	678
Caxias	62 772	716	4 702
Conceição do Arroio	16 500	1 128	1 944
Cruz Alta	50 394	16 358	7 878
Dom Pedrito	31 040	3 973	23 987
Dores de Camaquã	8 630	152	230
Encantado	316 169	1 675	36 845
Encruzilhada	3 755	456	1 953
Erechim	90 722	2 245	13 106
Erval	12 346	1 910	1 495
Estrela	134 076	126 010	2 100
Garibaldi	460 083	52 100	14 283
Gravataí	319 656	350	160
Guaporé	2 878 200	52 630	104 071
Ijuí	80 745	182 410	6 967
Itaqui	15 400	2 880	2 125
Jaguarão	107 928	5 850	3 845
Júlio de Castilhos	8 422	7 370	4 900
Lajeado	163 768	39 200	22 163
Lagoa Vermelha	48 045	2 380	30 364
Lavras	22 823	260	1 270
Livramento	273 375	3 810	22 257
Montenegro	16 953 820	103 890	228 150
Palmeira	5 475	3 880	4 727
Passo Fundo	73 711	54 770	16 613
Pelotas	84 673	30 240	2 972
Pinheiro Machado	2 010	24 520	720
Piratini	3 310	190	970
Porto Alegre	216 240	450	390

(continua)

2.2.1.18 - Produção de manteiga e queijo e leite vendido segundo os municípios do Rio Grande do Sul — em 1º de setembro de 1920

MUNICÍPIOS	LEITE VENDIDO (ℓ)	PRODUÇÃO	
		Manteiga (kg)	Queijo (kg)
Quaraí	64 950	4 210	4 191
Rio Grande	1 289 022	21 500	27 745
Rio Pardo	2 440	7 840	610
Rosário	139 080	160	1 685
Santa Cruz	136 435	49 190	1 315
Santa Maria	105 390	8 300	7 218
Santa Vitória do Palmar	1 623 406	102 130	86 741
Santiago do Boqueirão	34 180	120	1 230
Santo Amaro	9 440	230	3 000
Santo Ângelo	11 145	4 670	2 340
Santo Antônio da Patrulha	4 725	15 120	1 400
São Borja	66 400	9 350	3 887
São Francisco de Assis	5 730	1 400	4 792
São Francisco de Paula	9 010	1 450	51 359
São Gabriel	224 200	3 210	3 835
São Jerônimo	6 300	430	910
São João do Camaquã	17 140	6 370	400
São José do Norte	251 900	500	305
São Leopoldo	394 180	80 380	381
São Lourenço	113 000	110 130	1 658
São Luís Gonzaga	241 600	28 320	2 047
São Sebastião do Caí	1 127 880	136 280	11 055
São Sepé	135 000	5 640	3 246
São Vicente	18 800	5 950	6 060
Soledade	22 900	8 710	18 610
Taquara	171 600	34 880	2 194
Taquari	277 070	23 520	360
Torres	6 000	-	-
Triunfo	688 000	600	4 606
Uruguaiana	3 656 800	11 160	33 741
Vacaria	109 170	14 340	26 277
Venâncio Aires	68 350	9 760	668
Viamão	94 870	2 840	3 996
TOTAL DO ESTADO	36 738 293	1 485 138	1 138 512

FONTE: RECENSEAMENTO DO BRAZIL 1920: agricultura. Rio de Janeiro, IBGE, 1927. p.498-502.

2.2.1.19 - Produção de lã segundo os municípios do Rio Grande do Sul — em 1º de setembro de 1920

MUNICÍPIOS	LÃ PRODUZIDA (kg)	MUNICÍPIOS	LÃ PRODUZIDA (kg)
Alegrete	193 038	Rio Grande	61 312
Alfredo Chaves	2 324	Rio Pardo	12 413
Antônio Prado	45	Rosário	62 267
Arroio Grande	101 561	Santa Cruz	-
Bagé	153 670	Santa Maria	11 044
Bento Gonçalves	82	Santa Vitória do Palmar	275 164
Bom Jesus	7 240	Santiago do Boqueirão	98 200
Caçapava	62 476	Santo Amaro	546
Cachoeira	44 286	Santo Ângelo	13 181
Canguçu	16 813	Santo Antônio da Patrulha	3 040
Caxias	221	São Borja	79 423
Conceição do Arroio	14 004	São Francisco de Assis	32 495
Cruz Alta	23 684	São Francisco de Paula	13 640
Dom Pedrito	158 809	São Gabriel	238 710
Dores de Camaqua	5 499	São Jerônimo	30 390
Encantado	165	São João do Camaquã	13 190
Encruzilhada	45 567	São José do Norte	124 580
Erechim	644	São Leopoldo	520
Erval	124 608	São Lourenço	97 580
Estrela	187	São Luís Gonzaga	58 790
Garibaldi	94	São Sebastião do Caí	7 640
Gravataí	1 338	São Sepé	52 960
Guaporé	2 800	São Vicente	52 160
Ijuí	605	Soledade	29 650
Itaqui	82 079	Taquara	60
Jaguarão	144 966	Taquari	3 250
Júlio de Castilhos	28 508	Torres	200
Lajeado	487	Triunfo	1 130
Lagoa Vermelha	8 519	Uruguaiana	128 520
Lavras	81 394	Vacaria	29 700
Livramento	246 247	Venâncio Aires	690
Montenegro	2 340	Viamão	1 800
Palmeira	5 285		
Passo Fundo	8 540		
Pelotas	41 393		
Pinheiro Machado	55 179		
Piratini	37 819		
Porto Alegre	7 563		
Quaraí	225 678	TOTAL DO ESTADO	3 470 002

FONTE: RECENSEAMENTO DO BRAZIL 1920: agricultura. Rio de Janeiro, IBGE, 1927. p.499-503.

2.2.1.20 - Produção de mel e cera de abelha, segundo os municípios do Rio Grande do Sul — em 1º de setembro de 1920

MUNICÍPIOS	MEL (ℓ)	CERA (kg)
Alegrete	117	17
Alfredo Chaves	35 354	5 988
Antônio Prado	7 261	1 142
Arroio Grande	48	6
Bagé	113	33
Bento Gonçalves	3 908	4 817
Bom Jesus	254	44
Caçapava	4 649	539
Cachoeira	23 348	5 159
Canguçu	17 374	2 681
Caxias	25 753	5 319
Conceição do Arroio	2 107	240
Cruz Alta	18 368	2 191
Dom Pedrito	485	40
Dores de Camaquã	2 605	507
Encantado	27 989	2 527
Encruzilhada	14 287	2 491
Erechim	5 626	493
Erval	78	19
Estrela	18 261	2 517
Garibaldi	15 329	1 921
Gravataí	467	39
Guaporé	26 701	3 021
Ijuí	33 015	3 567
Itaqui	100	20
Jaguarão	174	46
Júlio de Castilhos	9 756	1 383
Lajeado	8 106	2 679
Lagoa Vermelha	9 383	2 692
Lavras	894	159
Livramento	6 196	811
Montenegro	15 439	3 256
Palmeira	9 458	1 789
Passo Fundo	17 534	2 083
Pelotas	8 163	1 061
Pinheiro Machado	2 942	438
Piratini	1 112	261
Porto Alegre	2 601	535

(continua)

2.2.1.20 - Produção de mel e cera de abelha, segundo os municípios do Rio Grande do Sul — em 1º de setembro de 1920

MUNICÍPIOS	MEL (ℓ)	CERA (kg)
Quaraí	37	6
Rio Grande	19	2
Rio Pardo	4 196	751
Rosário	17	4
Santa Cruz	29	4
Santa Maria	21 984	2 946
Santa Vitória do Palmar	-	-
Santiago do Boqueirão	-	-
Santo Amaro	1 029	188
Santo Ângelo	21 869	3 128
Santo Antônio da Patrulha	9 609	1 575
São Borja	225	70
São Francisco de Assis	2 489	262
São Francisco de Paula	5 774	1 237
São Gabriel	534	99
São Jerônimo	4 515	706
São João do Camaquã	5 372	1 535
São José do Norte	45	15
São Leopoldo	24 241	3 057
São Lourenço	14 310	1 708
São Luís Gonzaga	28 891	4 694
São Sebastião do Caí	20 922	3 548
São Sepé	24 903	1 368
São Vicente	8 082	1 185
Soledade	46 631	4 634
Taquara	20 217	2 638
Taquari	2 322	203
Torres	79	13
Triunfo	288	64
Uruguaiana	16	5
Vacaria	4 710	574
Venâncio Aires	4 434	761
Viamão	14	3
TOTAL DO ESTADO	653 148	99 514

FONTE: RECENSEAMENTO DO BRAZIL 1920: agricultura. Rio de Janeiro,IBGE, 1927. p.420-422.

2.2.1.21 - Número de estabelecimentos produtores de madeira e produção de mate, segundo os municípios do Rio Grande do Sul — em 1º de setembro de 1920

MUNICÍPIOS	ESTABELECIMENTOS PRODUTORES DE MADEIRA	PRODUÇÃO DE MATE (t)
Alegrete	8	-
Alfredo Chaves	38	18 159
Antônio Prado	42	1 315
Arroio Grande	2	-
Bagé	2	-
Bento Gonçalves	-	-
Bom Jesus	-	-
Caçapava	10	-
Cachoeira	22	-
Canguçu	21	55
Caxias	-	1 336
Conceição do Arroio	7	-
Cruz Alta	29	40
Dom Pedrito	-	2
Dores de Camaquã	2	31
Encantado	42	4 135
Encruzilhada	10	7
Erechim	103	4 950
Erval	12	-
Estrela	223	1 965
Garibaldi	12	180
Gravataí	2	-
Guaporé	1 604	14 715
Ijuí	83	2 393
Itaqui	2	-
Jaguarão	-	-
Júlio de Castilhos	147	2
Lajeado	60	1 947
Lagoa Vermelha	103	562
Lavras	2	-
Livramento	12	-
Montenegro	143	560
Palmeiras	18	28 882
Passo Fundo	72	1 118
Pelotas	213	69
Pinheiro Machado	3	-
Piratini	-	-
Porto Alegre	11	21

(continua)

2.2.1.21 - Número de estabelecimentos produtores de madeira e produção de mate, segundo os municípios do Rio Grande do Sul — em 1º de setembro de 1920

MUNICÍPIOS	ESTABELECIMENTOS PRODUTORES DE MADEIRA	PRODUÇÃO DE MATE (t)
Quaraí	31	-
Rio Grande	-	-
Rio Pardo	6	24
Rosário	7	-
Santa Cruz	199	3 692
Santa Maria	18	-
Santa Vitória do Palmar	5	-
Santiago do Boqueirão	1	10
Santo Amaro	33	2
Santo Ângelo	86	2 022
Santo Antônio da Patrulha	23	-
São Borja	3	-
São Francisco de Assis	25	-
São Francisco de Paula	20	193
São Gabriel	7	-
São Jerônimo	5	10 293
São João do Camaquã	52	98
São José do Norte	55	-
São Leopoldo	-	1 644
São Lourenço	420	-
São Luís Gonzaga	44	358
São Sebastião do Caí	108	138
São Sepé	15	-
São Vicente	26	14
Soledade	94	4 968
Taquara	195	401
Taquari	49	1 810
Torres	-	-
Triunfo	3	-
Uruguaiana	2	-
Vacaria	148	518
Venâncio Aires	84	10 531
Viamão	-	-
TOTAL DO ESTADO	4 824	119 160

FONTE: RECENSEAMENTO DO BRAZIL 1927: agricultura. Rio de Janeiro,IBGE, 1927. p.373-375.

2.2.2 - Indústria

2.2.2.1 - Número de estabelecimentos industriais, salários pagos e valor da produção, por grupos de indústria, no Rio Grande do Sul — 1919

GRUPOS DE INDÚSTRIA	NÚMERO DE ESTABELECIMENTOS INDUSTRIAIS RECENSEADOS	SALÁRIOS E ORDENADOS	VALOR DA PRODUÇÃO
Indústrias têxteis	20	4 886:069$	30 631:796$
Indústrias de couros, de peles e de outras matérias duras do reino animal	86	1 272:568$	9 793:453$
Indústrias de madeiras	365	2 972:448$	16 898:136$
Metalurgia	93	2 226:556$	9 291:481$
Cerâmica	180	1 627:578$	6 081:929$
Produtos químicos propriamente ditos e produtos análogos	120	1 085:729$	13 516:451$
Indústrias da alimentação	546	16 674:376$	233 633:792$
Indústrias do vestuário e toucador	140	2 669:980$	18 299:475$
Indústrias do mobiliário	55	1 852:050$	6 708:837$
Indústrias de edificação	36	679:989$	2 817:550$
Construção de aparelhos de transporte	127	1 378:349$	5 506:192$
Produção e transmissão de forças físicas	1	8:400$	31:834$
Indústrias relativas às ciências, letras e artes - indústrias de luxo	4	151:915$	545:085$
TOTAL DO ESTADO	1 773	37 479:007$	353 749:311$

FONTE: RECENSEAMENTO DO BRASIL 1920: indústria. Rio de Janeiro, IBGE, 1927.

2.2.2.2 - Pessoal empregado nos estabelecimentos industriais, segundo a categoria profissional e os grupos de indústria, no Rio Grande do Sul — em 1º de setembro de 1920

GRUPOS DE INDÚSTRIA	TOTAL	PROPRIETÁRIOS E MEMBROS DA FIRMA COMERCIAL	ADMINISTRADORES, ENGENHEIROS E EMPREGADOS TÉCNICOS	ESCRITURÁRIOS, ESTENÓGRAFOS, VENDEDORES E OUTROS EMPREGADOS NÃO JORNALEIROS	OPERÁRIOS JORNALEIROS
Indústrias têxteis	3 859	33	85	105	3 636
Indústrias de couros, de peles e de outras matérias duras do reino animal	875	127	24	45	679
Indústrias de madeiras	2 689	504	76	55	2 054
Metalurgia	1 328	126	35	72	1 095
Cerâmica	1 592	228	29	49	1 286
Produtos químicos propriamente ditos e produtos análogos	1 148	154	49	61	884
Indústrias da alimentação	12 441	877	330	703	10 531
Indústrias do vestuário e toucador	2 226	177	21	156	1 872
Indústrias do mobiliário	1 465	77	27	56	1 305
Indústrias da edificação	448	54	21	20	353
Construção de aparelhos de transporte	1 133	140	24	52	917
Produção e transmissão de forças físicas	5	-	1	1	3
Indústrias relativas às ciências, letras e artes - indústrias de luxo	62	4	8	4	46
TOTAL DO ESTADO	29 271	2 501	730	1 379	24 661

FONTE: RECENSEAMENTO DO BRASIL 1920: indústria. Rio de Janeiro, IBGE, 1927.

2.2.2.3 - Número de estabelecimentos industriais em atividade, segundo o modo de organização das empresas e grupos de indústrias, no Rio Grande do Sul — em 1º de setembro de 1920

GRUPOS DE INDÚSTRIA	TOTAL	PERTENCENTES A PARTICULARES E A SOCIEDADES DE PESSOAS	PERTENCENTES A SOCIEDADES DE CAPITAIS E A SOCIEDADES MISTAS
Indústrias têxteis	20	15	5
Indústrias de couros, de peles e de outras matérias duras do reino animal ..	86	86	-
Indústrias de madeiras	365	361	4
Metalurgia	93	93	-
Cerâmica	180	179	1
Produtos químicos propriamente ditos e produtos análogos	120	116	4
Indústrias da alimentação	546	526	20
Indústrias do vestuário e toucador	140	140	-
Indústrias do mobiliário	55	55	-
Indústrias da edificação	36	36	-
Construção de aparelhos de transporte ..	127	126	1
Produção e transmissão de forças físicas	1	1	-
Indústrias relativas às ciências, letras e artes-indústrias de luxo	4	4	-
TOTAL DO ESTADO	1 773	1 738	35

FONTE: RECENSEAMENTO DO BRASIL 1920: indústria. Rio de Janeiro, IBGE, 1927.

2.2.3 - Comércio

2.2.3.1 - Dados sobre a atividade comercial no Rio Grande do Sul — 1918

Estabelecimentos comerciais - 14 717
Número de empregados - 44 151
Valor da produção - 1.030:000.000$

FONTE: RELATÓRIO DA REPARTIÇÃO DE ESTATÍSTICA. 1918. Porto Alegre, 1919.

2.3 - Censo de 1940

2.3.1 - Agropecuária

2.3.1.1 - Área dos estabelecimentos agropecuários, segundo a modalidade de exploração e condição de utilização, no Rio Grande do Sul e no Brasil — em 1º de setembro de 1940

(ha)

MODALIDADE DE EXPLORAÇÃO	TOTAL (1)	LAVOURAS		PASTAGENS (2)	MATAS	ÁREA NÃO EXPLORADA
		Temporárias	Permanentes			
Agricultura						
Rio Grande do Sul .	545 464	115 994	16 237	197 586	98 285	88 097
Brasil	22 131 512	2 924 036	1 606 452	3 621 524	8 382 771	4 266 464
Agropecuária						
Rio Grande do Sul .	8 227 504	1 240 670	184 197	3 867 847	1 319 058	1 140 666
Brasil	93 421 923	8 467 640	3 713 234	35 763 219	22 582 796	16 401 967
Pecuária						
Rio Grande do Sul .	11 588 581	114 605	27 621	10 072 196	703 811	397 208
Brasil	74 705 931	1 334 037	596 907	47 489 570	13 785 180	7 227 826
Outra modalidade de exploração						
Rio Grande do Sul .	80 266	644	463	46 984	18 119	12 045
Brasil	7 460 881	147 947	45 177	1 267 420	4 334 717	1 400 236
TOTAL						
Rio Grande do Sul	20 441 815	1 471 913	228 518	14 184 613	2 139 273	1 638 016
Brasil	197 720 247	12 873 660	5 961 770	88 141 733	49 085 464	29 296 493

FONTE: CENSOS ECONÔMICOS: agrícola, industrial, comercial e dos serviços; Rio Grande do Sul. Rio de Janeiro, IBGE, 1940. p.2.

CENSOS ECONÔMICOS: agrícola, industrial, comercial e dos serviços; Brasil. Rio de Janeiro, IBGE, 1940. p.4.

(1) Incluída a área de terras improdutivas. (2) Incluída a área de pastos artificiais.

2.3.1.2 - Número de máquinas e instrumentos agrícolas existentes nos estabelecimentos agropecuários, por tipo, no Rio Grande do Sul e no Brasil — em 1º de setembro de 1940

ESPECIFICAÇÃO	RIO GRANDE DO SUL	BRASIL
Arados	222 657	500 853
Grades	65 322	127 728
Semeadeiras	72 334	156 383
Cultivadores	99 467	223 148
Ceifadeiras	1 562	5 805
Tratores	1 104	3 380
Outros (1)	94 639	326 547

FONTE: CENSOS ECONÔMICOS: agrícola, industrial, comercial e dos serviços; Brasil. Rio de Janeiro, IBGE, 1940. p.58.

(1) Inclui rolos, pulverizadores e extintores de formiga.

2.3.1.3 - Produção das principais culturas temporárias e permanentes no Rio Grande do Sul e no Brasil — 1939

(t)

CULTURAS	RIO GRANDE DO SUL	BRASIL
Temporárias		
Abacaxi (1)	7 582	579 828
Alfafa	45 995	76 645
Alho	705	33 073
Amendoim (em casca)	4 382	13 690
Arroz (em casca)	293 518	1 196 500
Aveia	6 944	7 546
Batata-doce	136 676	441 327
Batata-inglesa	101 840	227 138
Cana-de-açúcar	1 030 746	17 920 711
Cebola	25 954	48 550
Centeio	337	9 843
Cevada	4 081	5 510
Fava	395	39 631
Feijão	116 583	681 147
Fumo (em folha)	23 213	52 493
Linho (em semente)	9 877	11 349
Mandioca	822 108	6 297 669
Milho	950 128	5 359 863
Soja	1 236	1 928
Tomate	1 015	45 181
Trigo	75 874	96 885
Permanentes		
Abacate (1)	2 776	1 407 012
Banana (2)	4 841 980	96 394 347
Figo (1)	308 073	1 075 492
Laranja (1)	7 026 856	63 698 596
Limão (1)	339 150	3 205 448
Marmelo (1)	175 588	414 345
Pêssego (1)	2 157 032	3 466 937
Uva	90 252	114 411

FONTE: CENSOS ECONÔMICOS: agrícola, industrial, comercial e dos serviços; Brasil. Rio de Janeiro, IBGE, 1940. p.66-75.

(1) Em cento. (2) Em cacho.

2.3.1.4 - Número de cabeças dos rebanhos, por espécie, no Rio Grande do Sul e no Brasil — em 1º de setembro de 1940

REBANHOS	RIO GRANDE DO SUL	BRASIL
Bovinos	7 460 705	34 392 419
Eqüinos	964 677	4 677 094
Asininos e muares	124 482	2 129 395
Ovinos	5 190 831	9 285 118
Caprinos	72 355	6 520 353
Suínos	3 168 860	16 839 192

FONTE: CENSOS ECONÔMICOS: agrícola, industrial, comercial e dos serviços; Brasil. Rio de Janeiro, IBGE, 1940. p.32-35.

2.3.1.5 - Número de estabelecimentos agropecuários com declaração de área, segundo a modalidade de exploração e classes de área, no Rio Grande do Sul — em 1º de setembro de 1940

(ha)

CLASSES DE ÁREA	AGRICULTURA	AGROPECUÁRIA	PECUÁRIA	OUTRA MODALIDADE DE EXPLORAÇÃO
Menos de 1	79	56	6	9
1 a menos de 2	529	453	26	34
2 a menos de 5	3 987	7 425	138	117
5 a menos de 10	5 120	19 116	244	118
10 a menos de 20	5 477	46 735	500	154
20 a menos de 50	4 319	81 902	1 203	164
50 a menos de 100	732	23 723	1 413	98
100 a menos de 200	264	8 625	2 160	70
200 a menos de 500	200	4 014	4 058	60
500 a menos de 1 000	88	654	3 105	17
1 000 a menos de 2 500 ...	27	194	2 308	8
2 500 a menos de 5 000 ...	7	52	653	4
5 000 a menos de 10 000 ..	1	15	210	-
10 000 a menos de 100 000	1	3	37	-
100 000 a mais	-	-	-	-
TOTAL	20 831	192 967	16 061	853

FONTE: CENSOS ECONÔMICOS: agrícola, industrial, comercial e dos serviços; Rio Grande do Sul. Rio de Janeiro, IBGE, 1940. p.9.

2.3.1.6 - Área dos estabelecimentos agropecuários com declaração de área, segundo a modalidade de exploração e classes de área, no Rio Grande do Sul — em 1º de setembro de 1940

(ha)

CLASSES DE ÁREA	AGRICULTURA	AGROPECUÁRIA	PECUÁRIA	OUTRA MODALIDADE DE EXPLORAÇÃO
Menos de 1	26	17	3	1
1 a menos de 2	630	560	35	36
2 a menos de 5	12 540	24 745	438	350
5 a menos de 10	33 865	133 661	2 274	795
10 a menos de 20	72 347	653 830	6 952	2 132
20 a menos de 50	120 791	2 441 383	40 216	4 987
50 a menos de 100	49 048	1 574 889	103 237	7 043
100 a menos de 200	31 301	1 172 760	329 790	9 710
200 a menos de 500	72 616	1 161 428	1 355 314	18 323
500 a menos de 1 000	66 679	427 563	2 189 507	10 394
1 000 a menos de 2 500	41 135	280 927	3 483 344	12 245
2 500 a menos de 5 000	(x)	(x)	2 193 464	14 250
5 000 a menos de 10 000	(x)	(x)	1 383 373	-
10 000 a menos de 100 000 ...	(x)	(x)	500 634	-
1000 000 e mais	-	-	-	-
TOTAL (1)	545 464	8 227 504	11 588 581	80 266

FONTE: CENSOS ECONÔMICOS: agrícola, industrial, comercial e dos serviços; Rio Grande do Sul. Rio de Janeiro, IBGE, 1940. p.10.

(1) Nos totais estão incluídos os dados omitidos.

2.3.1.7 - Número de estabelecimentos agropecuários com declaração de área, segundo a propriedade do imóvel e classes de área, no Rio Grande do Sul — em 1º de setembro de 1940

(ha)

CLASSES DE ÁREA	TOTAL (1)	INDIVIDUAL	CONDOMÍNIO	PESSOA JURÍDICA	GOVERNO
Menos de 1	150	119	5	4	19
1 a menos de 2	1 042	894	53	11	64
2 a menos de 5	11 667	9 956	592	71	697
5 a menos de 10	24 598	21 088	1 103	104	1 836
10 a menos de 20	52 866	45 696	2 290	191	4 059
20 a menos de 50	87 588	75 322	4 636	232	6 626
50 a menos de 100	25 966	22 858	2 206	96	587
100 a menos de 200	11 119	9 546	1 322	65	102
200 a menos de 500	8 332	7 012	1 112	62	33
500 a menos de 1 000	3 864	3 069	652	69	13
1 000 a menos de 2 500	2 537	1 986	456	50	12
2 500 a mais de 5 000	716	514	172	15	4
5 000 a menos de 10 000	226	143	68	12	2
10 000 a menos de 100 000 ...	41	26	13	-	1
100 000 e mais	-	-	-	-	-
TOTAL	230 712	198 229	14 680	982	14 055

FONTE: CENSOS ECONÔMICOS: agrícola, industrial, comercial e dos serviços; Rio Grande do Sul. Rio de Janeiro, IBGE, 1940. p.13.

(1) Incluídos os estabelecimentos em imóvel de propriedade não declarada.

2.3.1.8 - Número de estabelecimentos agropecuários, distribuídos pela modalidade de exploração, segundo os municípios do Rio Grande do Sul — em 1º de setembro de 1940

MUNICÍPIOS	ESTABELECIMENTOS RECENSEADOS	AGRICULTURA	AGROPECUÁRIA	PECUÁRIA	OUTRA MODALIDADE
Alegrete	1 940	151	1 003	742	44
Alfredo Chaves	1 559	66	1 486	2	5
Antônio Prado	1 102	101	996	3	2
Arroio do Meio	2 256	46	2 191	15	4
Arroio Grande	805	41	389	375	-
Bagé	2 137	197	1 246	671	23
Bento Gonçalves	1 652	83	1 561	3	5
Bom Jesus	969	47	556	349	17
Caçapava	2 528	155	1 959	413	1
Cachoeira	5 366	406	4 660	298	2
Caí	4 588	364	4 093	50	81
Camaquã	2 371	552	1 762	55	2
Candelária	1 596	120	1 464	11	1
Canguçu	6 156	1 270	4 621	263	2
Canoas	467	48	407	12	-
Carazinho	4 163	168	3 888	106	1
Caxias	2 222	375	1 811	31	5
Cruz Alta	4 061	178	3 608	266	9
Dom Pedrito	1 384	68	798	514	4
Encantado	2 719	36	2 648	34	1
Encruzilhada	3 195	217	2 569	395	14
Erval	921	53	380	477	11
Estrela	3 768	132	3 575	38	23
Farroupilha	1 469	74	1 388	4	3
Flores da Cunha	979	131	830	4	14
Garibaldi	1 927	138	1 773	9	7
General Câmara	628	103	504	21	-
Getúlio Vargas	2 564	236	2 307	19	2
Gravataí	1 468	155	1 287	25	1
Guaíba	1 145	113	959	72	1
Guaporé	4 706	116	4 496	88	6
Ijuí	4 420	157	4 211	51	1
Iraí	1 232	79	1 145	8	-
Itaqui	564	27	249	279	9
Jaguarão	536	16	162	358	-
Jaguari	1 089	87	988	13	1
José Bonifácio	7 598	248	7 254	74	22
Júlio de Castilhos ...	1 473	53	1 270	148	2
Lagoa Vermelha	5 991	395	5 140	426	30
Lajeado	4 918	274	4 609	27	8
Lavras	654	17	408	224	5
Livramento	1 497	104	872	514	7
Montenegro	4 393	139	4 195	46	13
Novo Hamburgo	353	26	306	6	15
Osório	2 882	797	1 954	127	4

(continua)

2.3.1.8 - Número de estabelecimentos agropecuários, distribuídos pela modalidade de exploração, segundo os municípios do Rio Grande do Sul — em 1º de setembro de 1940

MUNICÍPIOS	ESTABELECIMENTOS RECENSEADOS	AGRICULTURA	AGROPECUÁRIA	PECUÁRIA	OUTRA MODALIDADE
Palmeira	9 988	741	9 104	143	-
Passo Fundo	5 019	576	4 129	233	81
Pelotas	4 599	668	3 880	50	1
Pinheiro Machado	1 056	36	578	439	3
Piratini	1 978	208	1 352	416	2
Porto Alegre	714	146	494	69	5
Prata	2 334	118	2 186	27	3
Quaraí	999	56	574	353	16
Rio Grande	1 362	329	915	117	1
Rio Pardo	2 068	310	1 600	154	4
Rosário	860	48	485	317	10
Santa Cruz	5 568	477	5 075	13	3
Santa Maria	2 762	301	2 305	153	3
Santa Rosa	8 909	279	8 583	41	6
Santa Vitória do Palmar	707	3	192	512	-
Santiago	1 475	121	971	373	10
Santo Ângelo	7 307	839	6 253	209	6
Santo Antônio	6 400	1 220	5 143	36	1
São Borja	1 073	83	586	396	8
São Francisco de Assis	1 632	108	1 257	266	1
São Francisco de Paula	2 349	252	1 523	564	10
São Gabriel	1 608	119	1 021	460	8
São Jerônimo	2 124	413	1 583	123	5
São José do Norte	2 071	801	1 148	121	1
São Leopoldo	3 531	417	3 075	25	14
São Lourenço	2 747	199	2 505	42	1
São Luís Gonzaga	5 867	483	5 111	272	1
São Pedro	1 228	144	1 042	37	5
São Sepé	916	73	544	295	4
São Vicente	867	84	711	72	-
Sarandi	3 203	93	2 949	150	11
Sobradinho	2 764	249	2 491	22	2
Soledade	4 345	222	3 708	368	47
Tapes	739	136	587	16	-
Taquara	4 967	706	4 250	11	-
Taquari	1 917	177	1 726	9	5
Torres	1 546	248	1 298	-	-
Triunfo	560	21	508	27	4
Tupanciretã	1 674	125	1 305	233	11
Uruguaiana	1 020	44	291	643	42
Vacaria	3 085	319	2 203	477	86
Venâncio Aires	3 103	322	2 718	37	26
Viamão	1 270	160	1 032	78	-
TOTAL DO ESTADO ...	230 722	20 833	192 969	16 065	855

FONTE: CENSOS ECONÔMICOS: agrícola, industrial, comercial e dos serviços; Rio Grande do Sul. Rio de Janeiro, IBGE, 1940. p.49-50.

2.3.1.9 - Área dos estabelecimentos agropecuários, por modalidade de exploração, segundo os municípios do Rio Grande do Sul — em 1º de setembro de 1940

(ha)

MUNICÍPIOS	ÁREA TOTAL	AGRICULTURA		AGROPECUÁRIA		PECUÁRIA		OUTRA MODALIDADE DE EXPLORAÇÃO
		Em Grande Escala	Em Pequena Escala	Em Grande Escala	Em Pequena Escala	Em Grande Escala	Em Pequena Escala	
Alegrete	673 136	6 823	5 107	1 684	81 196	563 009	10 868	4 449
Alfredo Chaves	63 232	-	1 316	-	61 804	-	(x)	(x)
Antônio Prado	43 644	-	2 162	-	41 342	-	(x)	(x)
Arroio do Meio	48 974	-	633	-	47 805	357	101	78
Arroio Grande	287 737	3 916	882	38 015	19 488	225 030	406	-
Bagé	682 182	(x)	(x)	(x)	(x)	540 803	5 413	1 936
Bento Gonçalves	44 155	(x)	(x)	-	42 885	(x)	(x)	26
Bom Jesus	320 780	-	1 327	(x)	(x)	207 212	28 500	2 985
Caçapava	401 430	(x)	2 559	-	117 667	277 269	3 395	(x)
Cachoeira	515 257	31 819	7 315	37 295	205 555	229 437	(x)	(x)
Caí	107 887	26	4 746	(x)	(x)	1 652	2 206	1 249
Camaquã	219 656	4 330	10 968	49 868	65 093	88 198	(x)	(x)
Candelária	64 694	(x)	1 611	(x)	(x)	9 324	-	(x)
Canguçu	328 599	(x)	18 245	-	165 835	142 312	2 140	(x)
Canoas	25 907	3 012	578	(x)	(x)	(x)	(x)	-
Carazinho	205 146	(x)	2 787	(x)	(x)	43 821	2 077	(x)
Caxias	76 592	-	8 298	-	62 113	4 568	1 582	31
Cruz Alta	527 008	(x)	(x)	-	184 348	326 948	7 373	5 322
Dom Pedrito	418 088	803	611	-	35 665	377 993	2 558	458
Encantado	79 421	-	358	-	77 125	1 908	(x)	(x)
Encruzilhada	402 502	(x)	(x)	-	137 120	249 706	9 992	1 947
Erval	224 155	-	773	-	17 801	199 486	4 893	1 202
Estrela	69 081	(x)	(x)	-	67 025	458	227	235
Farroupilha	40 011	-	880	-	39 052	-	22	57
Flores da Cunha	35 103	-	3 206	-	31 522	(x)	(x)	191
Garibaldi	48 186	(x)	(x)	-	46 346	(x)	(x)	59
General Câmara	54 721	-	2 160	-	24 342	28 219	-	-
Getúlio Vargas	79 362	-	3 388	-	74 045	(x)	487	(x)
Gravataí	53 013	225	1 652	-	38 397	12 525	(x)	(x)
Guaíba	140 783	10 511	2 292	36 470	49 676	37 490	(x)	(x)
Guaporé	159 126	(x)	(x)	-	152 203	3 908	976	86
Ijuí	165 922	(x)	2 514	750	145 703	16 343	219	(x)
Iraí	41 656	-	1 980	-	39 049	627	-	-
Itaqui	406 687	(x)	(x)	(x)	(x)	347 008	7 945	1 995
Jaguarão	179 306	-	183	(x)	(x)	165 599	1 091	-
Jaguari	60 987	(x)	1 969	-	47 812	10 438	563	(x)
José Bonifácio	248 925	-	4 511	-	230 298	12 998	704	414
Júlio de Castilhos	305 435	(x)	(x)	(x)	88 789	209 698	1 488	(x)
Lagoa Vermelha	477 492	-	8 494	-	255 954	176 290	35 006	1 748
Lajeado	97 303	(x)	(x)	-	93 344	509	251	51
Lavras	227 156	-	129	-	24 011	200 511	1 977	528
Livramento	603 246	(x)	(x)	16 500	81 642	494 467	6 419	476
Montenegro	109 389	(x)	(x)	-	103 174	3 256	582	418
Novo Hamburgo	13 794	-	782	-	12 230	(x)	(x)	395
Osório	157 024	3 161	11 395	(x)	(x)	60 028	2 180	679
Palmeira	519 176	(x)	(x)	-	299 861	179 904	2 349	-
Passo Fundo	367 463	-	12 653	(x)	(x)	110 511	10 762	10 632
Pelotas	213 362	7 303	10 032	24 278	122 453	48 723	(x)	(x)
Pinheiro Machado	244 427	-	1 005	-	30 663	209 552	3 144	63
Piratini	279 615	(x)	2 852	-	78 171	193 985	4 455	(x)
Porto Alegre	20 787	553	2 246	-	15 048	728	2 186	21
Prata	90 899	-	2 246	-	84 278	3 315	1 038	22
Quaraí	295 108	-	2 278	-	26 236	256 925	6 002	3 667
Rio Grande	177 345	3 822	2 386	(x)	42 293	125 771	1 455	(x)
Rio Pardo	260 287	9 572	7 073	35 344	71 815	120 702	5 060	721
Rosário	452 328	6 213	1 581	53 747	60 574	317 113	12 246	854
Santa Cruz	149 966	-	5 933	-	139 434	4 346	718	35
Santa Maria	283 201	1 354	7 182	(x)	(x)	148 660	2 082	559
Santa Rosa	235 085	(x)	(x)	-	227 178	2 305	310	236
Santa Vitória do Palmar	311 635	(x)	(x)	-	18 412	291 585	854	-
Santiago	341 955	835	4 655	-	88 634	236 481	9 818	1 632
Santo Ângelo	505 179	(x)	(x)	-	263 077	223 739	5 974	1 934
Santo Antônio	135 724	(x)	15 463	-	105 473	14 091	479	(x)
São Borja	521 598	(x)	(x)	-	71 637	437 501	7 694	317
São Francisco de Assis	322 289	(x)	2 209	4 769	86 310	227 238	806	(x)
São Francisco de Paula	476 423	-	5 892	(x)	(x)	241 392	45 110	1 910
São Gabriel	599 929	11 261	2 432	25 815	69 653	481 964	8 013	791
São Jerônimo	192 910	553	6 709	5 804	94 031	82 399	2 728	686
São José do Norte	158 456	-	10 612	-	67 103	79 718	(x)	(x)
São Leopoldo	86 009	688	6 421	(x)	(x)	(x)	(x)	1 337
São Lourenço	187 100	6 098	3 103	22 080	98 070	56 156	(x)	(x)
São Luís Gonzaga	446 755	-	7 814	-	208 281	223 564	(x)	(x)
São Pedro	76 438	-	2 337	2 130	53 587	17 356	949	79
São Sepé	272 400	7 397	3 127	5 951	58 254	188 529	8 196	946
São Vicente	175 337	6 229	1 216	10 353	53 259	104 083	197	-
Sarandi	159 090	83	1 785	-	93 061	56 657	6 934	570
Sobradinho	110 460	-	5 045	-	98 246	6 308	(x)	(x)
Soledade	415 499	(x)	(x)	-	233 971	138 949	28 592	6 663
Tapes	100 659	21 892	4 878	24 472	40 076	7 712	1 629	-
Taquara	110 565	(x)	(x)	-	100 972	801	429	-
Taquari	55 196	(x)	(x)	(x)	(x)	5 582	-	349
Torres	40 534	229	4 396	-	35 909	-	-	-
Triunfo	47 155	(x)	(x)	(x)	(x)	12 921	318	858
Tupanciretã	340 193	-	2 514	-	83 755	241 219	10 032	2 673
Uruguaiana	506 161	-	2 932	1 439	18 532	467 389	9 631	6 238
Vacaria	508 366	-	8 586	-	182 756	287 201	25 408	4 415
Venâncio Aires	64 929	-	3 989	-	58 264	1 424	887	365
Viamão	123 937	2 265	2 666	(x)	(x)	69 704	1 250	-
TOTAL DO ESTADO	20 441 815	159 290	386 174	459 809	7 767 695	11 201 044	387 637	80 266

FONTE: CENSOS ECONÔMICOS: agrícola, industrial, comercial e dos serviços; Rio Grande do Sul. Rio de Janeiro, IBGE, 1940. p.51-52.

NOTA: Nos totais estão incluídos os dados omitidos.

2.3.7.10 - Área dos estabelecimentos agropecuários, por condição de utilização, segundo os municípios do Rio Grande do Sul — em 1º de setembro de 1940

MUNICÍPIOS	ESTABELECIMENTOS RECENSEADOS	TOTAL	EM EXPLORAÇÃO (ha)					NÃO EXPLORADA	IMPRODUTIVA
			total	Lavouras		Pastagens (1)	Matas		
				Permanentes	Temporárias				
Alegrete	1 940	673 136	624 906	3 897	14 804	580 741	25 464	34 630	13 592
Alfredo Chaves	1 559	63 232	33 275	3 874	13 218	10 567	5 616	21 056	8 901
Antônio Prado	1 102	43 644	20 283	2 677	8 032	6 379	3 195	16 644	6 717
Arroio do Meio	2 256	48 974	37 010	3 690	15 824	9 577	7 919	7 990	3 974
Arroio Grande	805	287 737	278 806	2 581	11 355	257 113	7 789	6 113	2 818
Bagé	2 137	628 182	594 464	723	10 601	566 422	16 718	16 841	17 177
Bento Gonçalves	1 652	44 166	24 379	2 334	8 486	7 909	3 650	12 012	7 764
Bom Jesus	969	320 780	291 872	598	2 205	221 714	67 355	16 229	12 679
Caçapava	2 529	401 430	344 768	1 670	12 762	298 285	32 161	32 043	24 619
Cachoeira	3 365	515 257	446 658	2 403	34 622	367 324	42 309	53 786	14 813
Caí	2 588	107 887	82 442	6 960	28 531	35 129	11 832	16 423	9 022
Camaquã	2 371	219 656	190 215	1 723	26 026	143 823	18 643	20 643	8 798
Candelária	1 596	64 694	51 365	624	9 577	31 953	9 211	10 064	3 265
Cangussu	6 156	328 599	277 101	3 917	31 564	212 692	28 936	27 273	24 225
Canoas	467	25 907	23 726	744	3 972	16 897	3 112	1 381	801
Carazinho	4 163	205 146	183 554	3 610	41 751	90 250	47 943	15 104	6 488
Caxias	2 222	76 592	44 682	5 078	9 552	19 857	10 195	22 733	9 177
Cruz Alta	4 061	527 008	491 061	3 039	28 218	410 950	48 854	29 074	6 873
Dom Pedrito	1 384	418 086	410 471	1 500	6 966	391 739	10 277	1 239	6 379
Encantado	2 719	79 421	56 869	5 [illegible]	24 724	13 510	12 963	13 079	9 473
Encruzilhada	3 195	402 502	360 653	[illegible]	14 147	313 847	31 382	17 397	24 452
Erval	921	224 155	203 463	336	2 357	169 328	11 463	10 718	10 584
Estrela	3 768	69 081	57 373	5 239	26 359	11 991	13 814	6 298	5 410
Farroupilha	1 469	40 011	19 341	2 551	7 327	5 156	3 308	16 299	4 371
Flores da Cunha	979	35 103	16 664	2 974	6 200	4 572	2 918	14 162	4 277
Garibaldi	1 927	48 186	30 037	3 496	10 306	11 464	4 272	13 884	5 065
General Câmara	628	54 721	51 160	363	3 368	42 700	4 729	2 185	1 376
Getúlio Vargas	2 564	79 362	56 088	1 960	17 904	16 379	19 845	17 410	5 864
Gravataí	1 468	53 013	43 874	1 701	7 400	30 167	5 086	6 474	2 665
Guaíba	1 145	140 783	122 783	719	14 026	100 221	7 217	10 859	7 741
Guaporé	4 706	159 176	100 838	4 519	35 093	28 101	33 125	38 693	19 695
Ijuí	4 420	165 922	130 888	4 186	38 688	56 791	29 223	29 067	6 967
Iraí	1 232	41 656	33 618	817	9 607	7 571	15 623	6 701	1 337
Itaqui	564	406 687	381 762	1 040	6 604	359 115	15 103	18 540	6 385
Jaguarão	536	179 306	174 525	537	5 207	166 204	2 577	2 383	2 398
Jaguari	1 089	60 987	45 583	1 013	5 888	31 196	7 486	9 810	5 594
José Bonifácio	7 598	248 925	187 128	6 571	59 946	61 488	59 123	50 009	11 788
Júlio de Castilhos	1 473	305 435	276 371	1 058	10 382	243 836	21 095	22 320	6 744
Lagoa Vermelha	5 991	477 492	472 500	4 259	26 [illegible]	295 458	96 461	46 059	8 933
Lajeado	4 918	97 303	75 837	7 681	[illegible]	22 111	15 233	13 630	7 836
Lavras	654	227 156	208 040	236	[illegible]	194 176	10 942	9 543	9 573
Livramento	1 497	603 246	567 032	3 168	[illegible]	522 600	19 860	36 938	9 276
Montenegro	4 393	109 389	88 185	8 668	[illegible]	59 218	12 103	14 135	7 069
Novo Hamburgo	353	13 794	9 600	356	[illegible]	3 298	3 756	2 720	1 466
Osório	2 882	157 024	118 837	1 559	[illegible]	85 679	16 815	25 264	12 923
Palmeira	9 988	519 176	450 693	12 043	[illegible]	[illegible]	139 287	60 091	8 392
Passo Fundo	5 019	357 463	307 569	3 406	[illegible]	[illegible]	[illegible]	41 549	8 355
Pelotas	4 599	213 362	168 046	4 638	[illegible]	[illegible]	[illegible]	29 [illegible]	16 177
Pinheiro Machado	1 056	244 427	221 330	1 501	3 353	203 [illegible]	[illegible]	12 321	10 976
Piratini	1 978	279 615	246 618	438	6 890	221 245	18 035	18 959	14 038
Porto Alegre	714	20 782	17 311	875	3 177	10 644	2 665	1 870	1 601
Prata	2 334	90 899	61 221	4 425	23 032	21 298	12 466	23 294	6 384
Quaraí	999	295 108	273 068	1 334	5 900	253 843	11 971	9 893	12 147
Rio Grande	1 362	177 345	159 137	634	5 766	146 298	7 439	8 518	9 690
Rio Pardo	2 068	250 287	236 731	825	13 903	205 220	16 783	8 037	5 519
Rosário	860	452 328	420 013	934	9 614	397 373	12 092	23 866	8 449
Santa Cruz	5 568	149 966	115 184	1 802	25 468	58 340	29 574	23 021	11 761
Santa Maria	7 762	283 201	261 349	2 795	14 246	220 747	23 561	13 941	7 911
Santa Rosa	8 909	235 085	196 498	6 045	63 562	27 438	99 453	24 065	14 522
Santa Vitória do Palmar	707	311 635	298 048	405	4 709	290 643	2 291	9 858	3 729
Santiago	1 475	341 955	321 028	661	4 969	292 912	22 496	16 677	4 250
Santo Ângelo	7 307	505 179	437 567	6 245	38 277	353 208	39 837	60 731	6 881
Santo Antônio	6 400	135 724	96 695	3 301	25 460	46 366	21 579	28 031	10 998
São Borja	1 073	521 598	502 278	2 427	16 479	453 465	29 907	13 255	6 065
São Francisco de Assis	1 632	322 289	297 328	4 529	15 676	251 995	25 128	11 360	13 601
São Francisco de Paula	2 349	476 423	428 471	992	6 217	324 159	97 101	28 719	19 233
São Gabriel	1 608	599 929	575 899	1 257	15 212	531 493	27 937	11 289	12 741
São Jerônimo	2 124	192 910	160 868	2 817	14 815	126 525	16 711	17 556	14 486
São José do Norte	2 071	158 456	127 991	130	3 943	121 346	2 572	7 271	23 194
São Leopoldo	3 531	86 009	56 085	1 778	24 889	16 139	13 279	22 988	6 936
São Lourenço	2 747	187 109	147 100	2 944	23 019	103 201	17 936	23 251	16 749
São Luís Gonzaga	5 867	446 755	411 566	4 027	37 304	299 911	70 324	22 893	12 296
São Pedro	1 228	76 438	61 696	713	6 803	46 032	8 148	10 371	4 371
São Sepé	916	272 400	261 088	164	5 466	238 839	16 619	8 549	2 763
São Vicente	867	175 337	157 849	495	7 104	136 162	14 088	13 572	3 916
Sarandi	3 203	159 090	131 337	1 593	22 359	70 368	37 017	21 771	5 982
Sobradinho	2 754	110 460	90 227	916	18 112	48 005	23 194	13 372	6 861
Soledade	4 345	415 499	360 406	3 207	24 609	193 640	138 949	39 913	15 181
Tapes	739	100 659	85 699	401	14 498	55 832	14 968	10 432	4 528
Taquara	4 967	110 565	69 586	2 415	24 185	23 288	19 697	32 735	8 244
Taquari	1 917	55 196	43 348	1 863	10 908	20 634	9 943	7 744	4 104
Torres	1 546	40 534	27 377	1 722	5 498	8 623	11 534	8 420	4 737
Triunfo	560	47 135	42 592	373	3 197	34 399	4 623	3 607	956
Tupanciretã	1 674	340 193	325 183	1 582	10 233	296 572	16 790	7 921	7 089
Uruguaiana	1 020	506 161	482 973	2 016	7 984	459 004	13 969	18 749	4 439
Vacaria	3 085	508 366	458 934	5 694	14 896	366 180	72 164	34 232	15 200
Venâncio Aires	3 103	64 929	51 162	6 206	16 521	19 651	8 804	9 557	4 190
Viamão	1 270	123 937	99 681	845	7 514	84 600	6 822	11 758	12 498
TOTAL DO ESTADO	230 722	20 441 815	18 024 317	228 518	1 471 913	14 184 613	2 139 273	1 638 016	779 482

FONTE: CENSOS ECONÔMICOS: agrícola, industrial, comercial e dos serviços; Rio Grande do Sul. Rio de Janeiro, IBGE, 1940. p.41-42.

(1) Incluída a área de pastos artificiais.

2.3.1.11 - Número de máquinas e instrumentos agrícolas existentes nos estabelecimentos agropecuários, por tipo, segundo os municípios do Rio Grande do Sul — em 1º de setembro de 1940

MUNICÍPIOS	Arados	Grades	Semeadeiras	Cultivadores	Ceifadores	Tratores	Outros (1)
Alegrete	2 719	726	80	227	32	23	524
Alfredo Chaves	1 476	147	216	7	10	-	1 117
Antônio Prado	342	4	248	-	26	5	1 017
Arroio do Meio	2 309	127	1 022	397	15	7	561
Arroio Grande	1 353	850	58	6	6	37	296
Bagé	3 048	1 346	74	61	47	13	691
Bento Gonçalves	1 065	46	635	1 533	18	6	2 081
Bom Jesus	92	11	4	30	2	1	27
Caçapava	2 766	591	366	453	2	17	694
Cachoeira	6 764	4 873	834	486	52	72	1 769
Caí	4 267	792	2 031	142	14	13	1 128
Camaquã	2 984	2 092	234	65	1	68	915
Candelária	2 055	1 450	527	832	1	4	431
Canguçu	6 735	4 098	2 705	3 994	58	10	3 701
Canoas	706	517	94	18	1	11	229
Carazinho	5 296	370	1 839	619	6	17	2 439
Caxias	1 659	49	983	2 108	12	7	3 014
Cruz Alta	5 231	1 196	2 081	642	13	23	1 905
Dom Pedrito	2 032	766	17	3	4	9	371
Encantado	2 655	174	1 825	1 083	10	7	884
Encruzilhada	3 772	1 780	154	644	50	3	1 336
Erval	932	404	7	1	4	2	314
Estrela	5 054	548	1 691	200	7	2	1 302
Farroupilha	1 236	3	1 184	6	15	2	2 111
Flores da Cunha	820	7	434	8	9	1	1 764
Garibaldi	1 587	116	993	142	11	-	1 404
General Câmara	819	424	36	76	2	7	178
Getúlio Vargas	2 298	428	1 006	6 113	2	3	1 435
Gravataí	1 397	627	23	12	1	7	386
Guaíba	1 715	1 175	72	20	9	40	594
Guaporé	4 964	65	4 255	46	66	10	3 297
Ijuí	6 089	895	3 713	5 087	16	7	3 544
Iraí	474	17	624	43	6	1	103
Itaqui	879	352	57	22	58	22	158
Jaguarão	598	344	14	5	3	4	180
Jaguari	1 124	337	392	51	1	3	761
José Bonifácio	5 326	337	2 052	3 356	12	13	3 136
Júlio de Castilhos	1 423	577	899	1 097	35	7	406
Lagoa Vermelha	2 650	52	429	1 531	29	7	1 294
Lajeado	5 031	366	1 189	70	27	5	832
Lavras	905	129	13	263	6	1	280
Livramento	2 385	843	42	15	19	17	206
Montenegro	4 766	317	1 545	450	17	8	1 854
Novo Hamburgo	395	207	82	1	-	-	225
Osório	1 048	190	270	15	2	31	404
Palmeira	5 142	1 097	4 592	5 372	18	13	1 790

(continua)

2.3.1.11 - Número de máquinas e instrumentos agrícolas existentes nos estabelecimentos agropecuários, por tipo, segundo os municípios do Rio Grande do Sul — em 1º de setembro de 1940

MUNICÍPIOS	Arados	Grades	Semeadeiras	Cultivadores	Ceifadores	Tratores	Outros (1)
Passo Fundo	3 860	385	1 186	737	13	5	1 330
Pelotas	5 224	3 899	1 080	2 539	43	28	3 784
Pinheiro Machado	1 230	481	12	-	3	3	540
Piratini	2 449	1 090	197	472	10	2	1 010
Porto Alegre	916	331	18	10	1	10	723
Prata	2 138	19	347	728	1	-	1 218
Quaraí	1 075	144	11	4	3	5	109
Rio Grande	1 296	613	24	17	2	40	1 081
Rio Pardo	2 617	1 622	237	514	2	60	713
Rosário	1 653	522	59	18	9	24	121
Santa Cruz	5 636	2 810	2 442	2 136	36	-	2 609
Santa Maria	2 781	1 636	255	204	28	6	1 086
Santa Rosa	9 572	1 352	4 843	3 334	70	11	4 735
Santa Vitória do Palmar	1 201	605	20	44	5	5	209
Santiago	1 100	82	19	3	6	2	126
Santo Ângelo	6 364	859	3 146	23 206	58	6	1 970
Santo Antônio	2 844	256	1 241	343	5	14	987
São Borja	1 448	398	39	20	91	9	326
São Francisco de Assis	2 482	651	46	12	12	13	326
São Francisco de Paula	452	7	106	600	1	-	241
São Gabriel	2 232	921	138	32	8	30	206
São Jerônimo	1 943	793	66	529	2	11	941
São José do Norte	2 450	1 569	2	60	1	-	693
São Leopoldo	4 193	977	2 494	977	32	4	1 195
São Lourenço	3 104	2 816	343	2 272	10	5	2 269
São Luís Gonzaga	5 655	342	4 279	14 213	76	15	2 056
São Pedro	1 415	467	461	23	4	-	387
São Sepé	1 383	817	127	196	21	78	327
São Vicente	1 451	721	75	126	6	19	202
Sarandi	2 341	68	304	220	8	2	1 208
Sobradinho	2 407	1 055	793	223	2	3	776
Soledade	2 781	375	486	108	36	6	704
Tapes	1 264	782	26	2	1	31	317
Taquara	3 905	1 021	1 939	775	16	5	2 437
Taquari	2 083	504	1 127	1 953	7	6	778
Torres	333	15	614	342	88	-	86
Triunfo	792	444	16	5	-	6	278
Tupanciretã	937	196	336	24	8	7	586
Uruguaiana	1 294	467	175	130	28	30	248
Vacaria	540	18	154	2 731	20	9	622
Venâncio Aires	3 933	818	1 362	2 192	28	11	940
Viamão	1 500	512	48	41	6	17	1 051
TOTAL DO ESTADO	222.657	65 322	72 334	99 467	1 562	1 104	94 639

FONTE: CENSOS ECONÔMICOS: agrícola, industrial, comercial e dos serviços; Rio Grande do Sul. Rio de Janeiro, IBGE, 1940. p.65-66.

(1) Inclui rolos, pulverizadores e extintores de formiga.

2.3.1.12 - Pessoal dos estabelecimentos agropecuários, com discriminação do pessoal permanente pela categoria, sexo e idade, segundo os municípios do Rio Grande do Sul — em 1º de setembro de 1940

MUNICÍPIOS	ESTABELECIMENTOS COM DECLARAÇÃO (1)	TOTAL (2)	MEMBROS DA FAMÍLIA DO RESPONSÁVEL				COLONOS E EMPREGADOS			
			Homens		Mulheres		Homens		Mulheres	
			Total	Menores de 15 anos	Total	Menores de 15 anos	Total	Menores de 15 anos	Total	Menores de 15 anos
Alegrete	1 854	8 977	4 522	1 469	2 406	797	1 234	267	340	100
Alfredo Chaves	1 544	6 783	3 726	907	2 805	825	32	1	47	41
Antônio Prado	1 095	4 485	2 378	510	1 980	407	28	1	4	-
Arroio do Meio	2 251	9 597	4 667	1 064	4 299	1 047	179	12	37	5
Arroio Grande	802	4 042	1 646	248	269	51	1 627	305	57	16
Bagé	2 130	8 480	4 195	824	1 575	341	1 805	231	395	90
Bento Gonçalves	1 640	8 231	3 973	895	3 453	858	264	36	204	167
Bom Jesus	754	4 296	1 862	640	1 413	546	493	165	363	125
Caçapava	2 512	8 767	5 088	979	740	172	2 065	296	242	49
Cachoeira	5 356	23 619	10 513	1 477	4 679	1 049	2 540	379	289	94
Caí	4 554	17 750	9 284	2 024	7 409	1 819	422	81	227	43
Camaquã	2 371	14 626	6 473	2 551	4 665	1 742	1 750	355	513	173
Candelária	1 595	6 667	2 937	281	2 298	350	319	35	159	15
Canguçu	6 149	19 245	11 711	1 915	6 173	1 209	731	122	359	80
Canoas	463	1 902	894	239	542	189	309	39	21	4
Carazinho	4 161	16 436	8 572	2 113	6 775	1 647	602	68	238	59
Caxias	2 196	10 286	5 057	1 506	4 305	1 326	256	21	78	17
Cruz Alta	4 044	12 365	7 186	1 046	3 652	736	907	158	371	86
Dom Pedrito	1 380	5 351	2 724	532	1 193	245	991	113	257	31
Encantado	2 697	11 774	6 381	1 813	5 050	1 668	78	18	40	13
Encruzilhada	3 121	10 016	6 374	1 050	1 508	338	1 416	413	188	22
Erval	913	3 362	1 927	513	932	229	317	38	100	26
Estrela	3 739	17 815	8 755	2 590	8 245	2 545	210	33	109	31
Farroupilha	1 463	6 479	3 459	893	2 914	709	21	4	12	2
Flores da Cunha	961	4 437	1 959	282	1 293	256	200	13	36	2
Garibaldi	1 890	7 477	4 003	923	3 204	841	100	23	28	3
General Câmara	621	2 336	1 283	327	648	241	182	23	29	4
Getúlio Vargas	2 511	8 304	4 779	1 067	3 367	960	49	1	9	-
Gravataí	1 466	4 470	2 827	543	1 061	249	349	41	56	19
Guaíba	1 139	7 197	2 594	812	1 574	399	1 038	201	351	158
Guaporé	4 706	16 975	9 860	1 742	6 610	1 540	200	23	62	7
Ijuí	4 414	13 783	7 698	977	4 125	808	471	32	120	9
Iraí	1 232	4 152	2 311	447	1 498	379	23	1	4	-
Itaqui	557	4 290	1 677	637	1 363	533	691	217	387	155
Jaguarão	535	2 290	1 051	220	699	162	310	53	94	16
Jaguari	1 084	5 993	2 289	393	1 415	350	706	88	324	85
José Bonifácio	7 598	33 945	18 629	6 037	14 399	5 454	257	12	59	9
Júlio de Castilhos	1 470	4 942	2 829	440	1 255	284	437	27	69	11
Lagoa Vermelha	5 983	21 031	12 441	3 031	8 009	2 155	156	29	43	12
Lajeado	4 897	20 224	9 898	2 429	8 666	2 212	659	229	516	203
Lavras	644	2 790	1 415	346	536	113	521	83	139	30
Livramento	1 483	8 690	3 989	1 329	2 763	933	1 234	199	379	95
Montenegro	4 377	17 900	9 717	2 454	6 820	2 082	732	122	241	69
Novo Hamburgo	343	1 235	694	103	288	69	122	8	48	14
Osório	2 868	12 283	5 900	1 248	3 865	888	684	148	379	83
Palmeira	9 973	32 729	19 147	4 798	10 846	3 082	579	81	292	70
Passo Fundo	4 992	20 952	11 580	3 521	8 338	2 640	562	75	299	69
Pelotas	4 594	19 384	9 597	2 168	7 066	1 840	1 163	347	657	302
Pinheiro Machado	1 056	3 862	2 614	825	633	109	419	55	30	2
Piratini	1 975	8 176	4 684	1 363	2 460	708	623	105	171	39
Porto Alegre	713	3 059	1 536	333	652	211	430	37	74	32
Prata	2 319	9 219	5 256	1 322	3 735	1 149	68	10	20	3
Quaraí	989	5 504	2 604	1 071	2 280	983	381	55	85	24
Rio Grande	1 362	5 332	2 919	423	1 030	319	713	67	49	12
Rio Pardo	2 043	8 317	3 775	443	1 198	264	1 756	291	474	117
Rosário	836	5 939	2 315	924	1 480	614	1 232	215	355	119
Santa Cruz	5 567	19 558	10 070	1 244	8 274	1 322	227	32	93	10
Santa Maria	2 751	9 599	5 537	824	2 121	417	857	164	252	50
Santa Rosa	8 903	30 783	16 943	3 692	12 587	3 326	312	44	169	29
Santa Vitória do Palmar	707	4 168	1 881	682	1 580	593	332	67	121	49
Santiago	1 467	4 396	2 729	403	270	73	982	110	121	26
Santo Ângelo	7 294	20 413	12 658	2 263	5 704	1 320	398	59	97	34
Santo Antônio	6 341	23 440	13 183	3 394	8 521	2 719	675	98	335	66
São Borja	1 059	8 036	3 266	1 351	2 662	1 019	973	298	525	198
São Francisco de Assis	1 630	11 085	4 381	1 696	3 458	1 258	1 799	569	1 154	368
São Francisco de Paula	2 318	10 343	5 173	1 569	3 935	1 339	575	97	367	71
São Gabriel	1 604	7 222	3 544	874	957	244	1 536	264	276	57
São Jerônimo	2 116	11 053	5 331	1 831	4 152	1 432	754	204	404	90
São José do Norte	2 069	4 528	3 450	436	873	172	145	23	17	6
São Leopoldo	3 524	13 262	6 904	1 405	5 099	1 136	479	41	105	9
São Lourenço	2 747	10 338	5 152	835	3 585	619	585	115	98	25
São Luís Gonzaga	5 833	19 656	10 880	1 848	6 209	1 204	1 261	178	466	98
São Pedro	1 216	4 928	2 282	359	902	201	1 176	160	415	96
São Sepé	879	4 012	1 625	175	87	13	1 357	208	6	-
São Vicente	857	3 483	1 584	144	378	42	1 241	64	109	13
Sarandi	3 203	12 614	7 031	2 074	5 118	1 618	127	12	40	8
Sobradinho	2 754	8 294	4 870	560	2 688	489	312	17	108	10
Soledade	4 312	18 884	10 469	3 607	7 254	2 838	369	73	181	33
Tapes	735	4 991	2 015	585	1 013	442	660	102	59	17
Taquara	4 961	20 766	10 602	2 763	8 192	2 423	658	89	285	66
Taquari	1 917	9 361	3 796	888	2 502	597	1 238	426	853	119
Torres	1 546	6 692	3 618	1 044	2 757	900	167	32	59	8
Triunfo	552	3 252	1 397	451	1 107	340	213	61	70	31
Tupanciretã	1 667	5 899	2 998	450	1 853	216	516	51	113	9
Uruguaiana	972	4 418	1 900	349	565	125	1 102	115	124	15
Vacaria	2 983	16 134	7 610	3 022	6 798	2 804	958	572	471	230
Venâncio Aires	3 078	11 331	5 318	974	4 379	809	248	30	414	313
Viamão	1 261	5 971	2 837	790	1 607	505	533	161	38	9
TOTAL DO ESTADO	229 238	917 478	479 207	113 638	309 643	86 227	58 408	10 617	18 464	5 225

FONTE: CENSOS ECONÔMICOS: agrícola, industrial, comercial e dos serviços; Rio Grande do Sul. Rio de Janeiro, IBGE, 1940. p.45-46.

(1) Estabelecimentos com declaração de pessoal de todas as categorias. (2) Incluído o pessoal temporário.

2.3.1.13 - Produção de arroz, farinha de mandioca, feijão, mandioca e aipim e milho, segundo os municípios do Rio Grande do Sul — 1939

(t)

MUNICÍPIOS	ARROZ (em casca)	FARINHA DE MANDIOCA	FEIJÃO	MANDIOCA E AIPIM	MILHO
Alegrete	4 685	0	130	767	4 467
Alfredo Chaves	157	17	221	1 722	8 006
Antônio Prado	14	-	101	156	4 610
Arroio do Meio	280	1	1 472	11 009	15 111
Arroio Grande	20 916	-	83	-	1 710
Bagé	162	-	466	2	4 763
Bento Gonçalves	58	(x)	674	228	4 222
Bom Jesus	(x)	-	263	10	2 671
Caçapava	1 176	1	1 644	1 315	4 480
Cachoeira	42 480	16	2 307	14 684	12 738
Caí	1 021	610	1 400	69 466	17 181
Camaquã	29 638	-	3 038	4 553	6 121
Candelária	2 393	6	449	4 010	5 901
Canguçu	416	-	5 948	56	19 133
Canoas	4 309	(x)	203	4 001	443
Carazinho	762	7 348	1 211	103 194	36 032
Caxias	28	1	171	836	5 765
Cruz Alta	711	180	1 327	45 773	20 749
Dom Pedrito	1 598	-	203	(x)	3 319
Encantado	411	2	3 124	1 744	32 653
Encruzilhada	1 879	-	2 301	412	6 969
Erval	4	-	202	-	1 235
Estrela	142	165	813	49 223	20 617
Farroupilha	177	-	386	235	5 672
Flores da Cunha	5	-	52	17	2 984
Garibaldi	177	-	554	1 484	9 072
General Câmara	1 734	71	382	2 816	3 858
Getúlio Vargas	494	(x)	549	12 635	16 735
Gravataí	243	3 010	578	36 067	1 472
Guaíba	26 165	-	359	1 345	1 337
Guaporé	611	3	1 659	9 207	39 615
Ijuí	871	151	1 867	59 389	29 439
Iraí	109	(x)	823	6 723	11 782
Itaqui	1 434	(x)	18	295	1 532
Jaguarão	2 925	-	34	(x)	1 490
Jaguari	1 218	(x)	243	1 102	3 083
José Bonifácio	564	-	2 776	28 210	61 298
Júlio de Castilhos	437	-	1 108	5 097	7 626
Lagoa Vermelha	184	10	1 414	7 080	27 136
Lajeado	590	69	1 939	41 056	25 269
Lavras	47	-	257	8	1 027
Livramento	3 747	-	180	39	5 192
Montenegro	914	880	1 432	35 506	19 198
Novo Hamburgo	53	583	124	6 060	434
Osório	7 524	4 913	1 666	26 987	5 624
Palmeira	689	518	5 599	64 208	55 870

(continua)

2.3.1.13 - Produção de arroz, farinha de mandioca, feijão, mandioca e aipim e milho, segundo os municípios do Rio Grande do Sul — 1939

(t)

MUNICÍPIOS	ARROZ (em casca)	FARINHA DE MANDIOCA	FEIJÃO	MANDIOCA E AIPIM	MILHO
Passo Fundo	980	362	1 557	12 041	28 382
Pelotas	16 191	-	3 627	5	13 245
Pinheiro Machado	32	-	490	1	1 325
Piratini	138	-	1 143	166	2 817
Porto Alegre	786	363	62	6 549	864
Prata	257	1	227	2 265	18 472
Quaraí	229	-	30	73	2 219
Rio Grande	822	-	329	1	752
Rio Pardo	11 229	-	567	7 120	3 298
Rosário	2 402	-	73	35	3 817
Santa Cruz	799	(x)	1 068	10 581	17 091
Santa Maria	2 965	14	1 737	7 028	7 247
Santa Rosa	842	35	6 793	51 624	40 143
Santa Vitória do Palmar	(x)	-	246	-	2 603
Santiago	238	-	806	757	3 452
Santo Ângelo	1 196	12	6 009	36 453	32 255
Santo Antônio	2 771	1 731	6 307	18 905	12 740
São Borja	139	(x)	222	2 607	2 327
São Francisco de Assis	4 108	55	700	3 884	5 977
São Francisco de Paula	16	-	568	117	4 443
São Gabriel	9 012	-	209	218	3 250
São Jerônimo	4 943	(x)	1 071	2 518	4 203
São José do Norte	(x)	-	150	13	654
São Leopoldo	3 065	765	3 050	30 272	12 777
São Lourenço	9 861	-	2 147	146	11 141
São Luís Gonzaga	658	79	7 302	59 898	27 399
São Pedro	1 675	206	1 168	4 577	3 389
São Sepé	11 061	(x)	387	527	1 811
São Vicente	9 090	60	887	894	3 140
Sarandi	185	(x)	805	24 399	21 282
Sobradinho	293	-	1 484	5 332	9 310
Soledade	593	26	1 681	10 585	17 090
Tapes	19 779	(x)	477	1 315	1 920
Taquara	1 048	1 716	6 271	25 948	16 901
Taquari	776	274	823	16 712	6 487
Torres	1 180	498	1 013	5 185	3 107
Triunfo	1 247	18	158	5 354	781
Tupanciretã	335	14	1 585	7 059	5 984
Uruguaiana	2 902	-	11	165	2 393
Vacaria	33	20	523	732	6 503
Venâncio Aires	717	5	881	18 190	10 777
Viamão	4 209	1 687	189	18 709	719
TOTAL DO ESTADO	(1)293 518	(1)26 545	116 583	(1)1 057 692	950 128

FONTE: CENSOS ECONÔMICOS: agrícola, industrial, comercial e dos serviços; Rio Grande do Sul. Rio de Janeiro, IBGE, 1940. p.75-76.

(1) Incluídos os dados omitidos.

2.3.1.14 - Produção de cana-de-açúcar, batata-inglesa, fumo em folha, laranja, trigo e uva, segundo os municípios do Rio Grande do Sul — 1939

MUNICÍPIOS	CANA-DE-AÇÚCAR (t)	BATATA-INGLESA (t)	FUMO EM FOLHA (t)	LARANJA (cento)	TRIGO (t)	UVA (t)
Alegrete	-	105	-	229 668	25	28
Alfredo Chaves	3 944	149	1	50 472	1 391	2 733
Antônio Prado	492	74	0	45 758	2 237	1 904
Arroio do Meio	8 166	775	351	60 332	367	822
Arroio Grande	-	804	-	64 017	15	17
Bagé	-	548	-	129 364	500	91
Bento Gonçalves	3 451	90	0	29 502	1 459	9 525
Bom Jesus	-	321	-	614	104	7
Caçapava	437	160	2	128 091	1 364	94
Cachoeira	39 001	1 59	1 174	184 469	464	559
Caí	48 173	1 535	10	481 797	704	257
Camaquã	4 196	3 225	1	125 426	245	14
Candelária	17 554	552	1 673	55 139	4	15
Canguçu	4 302	10 941	7	105 044	2 136	13
Canoas	354	39	-	118 264	-	3
Carazinho	4 539	1 670	1	18 487	662	950
Caxias	517	301	0	35 737	1 787	7 210
Cruz Alta	22 722	2 118	27	102 885	775	480
Dom Pedrito	-	324	-	57 063	52	4
Encantado	6 352	413	6	66 397	1 848	2 446
Encruzilhada	757	1 159	41	99 106	753	15
Erval	-	131	-	7 110	56	2
Estrela	39 567	986	91	41 694	374	144
Farroupilha	628	380	0	17 427	1 281	9 479
Flores da Cunha	13	58	-	21 371	1 053	14 164
Garibaldi	3 743	320	6	12 407	2 044	7 537
General Câmara	652	66	147	18 239	(x)	2
Getúlio Vargas	646	708	1	16 631	3 384	1 965
Gravataí	12 981	279	1	125 164	-	13
Guaíba	471	361	-	5 568	14	24
Guaporé	8 507	389	5	80 662	4 005	6 807
Ijuí	48 285	945	244	61 121	1 161	1 038
Iraí	10 767	197	129	31 979	566	99
Itaqui	66	59	-	144 246	101	2
Jaguarão	-	578	-	17 421	5	3
Jaguari	5 438	30	294	50 417	332	745
José Bonifácio	11 433	1 460	114	80 098	9 758	5 089
Júlio de Castilhos	5 399	962	832	82 397	1 157	513
Lagoa Vermelha	5 759	357	1 707	15 896	5 928	1 497
Lajeado	41 227	1 683	1	185 291	716	640
Lavras	-	115	-	44 563	156	40
Livramento	-	221	-	137 680	11	22
Montenegro	35 715	1 140	6	382 506	216	460
Novo Hamburgo	1 930	76	(x)	20 178	-	6
Osório	25 898	314	1	82 386	249	37
Palmeira	39 662	2 245	1 849	51 915	2 156	340

(continua)

2.3.1.14 - Produção de cana-de-açúcar, batata-inglesa, fumo em folha, laranja, trigo e uva, segundo os municípios do Rio Grande do Sul — 1939

MUNICÍPIOS	CANA-DE-AÇÚCAR (t)	BATATA-INGLESA (t)	FUMO EM FOLHA (t)	LARANJA (cento)	TRIGO (t)	UVA (t)
Passo Fundo	156	465	2	64 415	4 603	1 319
Pelotas	(x)	22 885	1	222 920	414	563
Pinheiro Machado	(x)	165	-	25 144	248	5
Piratini	-	454	(x)	41 823	671	6
Porto Alegre	1 479	15	-	61 766	-	205
Prata	1 898	265	1	14 649	3 202	2 412
Quaraí	-	82	(x)	10 660	23	3
Rio Grande	-	230	-	47 296	1	247
Rio Pardo	2 565	167	580	62 931	33	26
Rosário	-	44	-	21 091	356	1
Santa Cruz	47 945	1 530	5 504	91 703	143	79
Santa Maria	33 226	4 592	36	123 498	659	422
Santa Rosa	35 109	2 401	1 784	77 053	1 173	895
Santa Vitória do Palmar	-	379	-	2 662	10	5
Santiago	861	62	8	48 570	450	28
Santo Ângelo	18 737	752	414	60 155	981	323
Santo Antônio	125 323	1 789	47	228 208	1 009	643
São Borja	6 223	13	1	168 390	6	6
São Francisco de Assis	4 263	44	9	107 802	606	199
São Francisco de Paula	331	323	1	3 341	473	316
São Gabriel	(x)	82	-	76 544	86	25
São Jerônimo	7 557	439	-	29 334	265	200
São José do Norte	-	83	-	2 453	-	1
São Leopoldo	80 984	4 841	2	139 775	135	109
São Lourenço	1 772	11 264	(x)	74 472	79	4
São Luís Gonzaga	39 527	1 443	348	271 041	180	582
São Pedro	4 249	247	6	74 452	48	54
São Sepé	1 737	19	30	25 906	147	21
São Vicente	2 110	147	12	61 648	47	31
Sarandi	3 186	309	33	11 055	2 686	1 114
Sobradinho	4 532	1 016	2 875	16 520	1 058	400
Soledade	1 640	567	480	66 901	1 938	239
Tapes	2 859	339	0	33 841	42	30
Taquara	25 663	1 794	32	152 924	509	964
Taquari	9 230	314	(x)	62 496	1	14
Torres	74 652	214	1	50 306	75	4
Triunfo	897	9	(x)	21 248	(x)	2
Tupanciretã	6 418	236	30	41 659	222	76
Uruguaiana	-	83	-	59 700	103	4
Vacaria	719	300	0	50 100	1 565	683
Venâncio Aires	14 747	856	2 251	255 541	8	96
Viamão	6 220	49	(x)	42 864	-	41
TOTAL DO ESTADO	(1)1 030 746	101 840	(1)23 213	7 026 856	(1)75 874	90 252

FONTE: CENSOS ECONÔMICOS: agrícola, industrial, comercial e dos serviços; Rio Grande do Sul. Rio de Janeiro, IGBE, 1940. p.77-80.

(1) Incluídos os dados omitidos.

2.3.1.15 - Número de cabeças dos rebanhos, por espécie, segundo os municípios do Rio Grande do Sul — em 1º de setembro de 1940

MUNICÍPIOS	BOVINOS	EQÜINOS	ASININOS E MUARES	SUÍNOS	CAPRINOS	OVINOS
Alegrete	330 015	32 348	2 698	6 851	12 048	306 438
Alfredo Chaves	9 050	2 480	1 578	29 536	289	1 358
Antônio Prado	3 587	1 268	1 311	15 050	101	175
Arroio do Meio	13 669	3 662	740	50 511	68	1 446
Arroio Grande	95 354	8 091	130	2 917	101	232 051
Bagé	321 795	23 265	458	6 824	4 602	416 590
Bento Gonçalves	6 899	1 401	2 033	15 159	1 034	389
Bom Jesus	98 079	6 491	4 126	15 153	551	13 596
Caçapava	186 447	21 079	369	14 628	4 608	106 556
Cachoeira	203 775	28 083	849	54 390	549	65 581
Caí	32 528	7 386	1 675	55 992	63	1 164
Camaquã	64 694	10 533	72	18 673	160	21 549
Candelária	16 546	5 215	694	20 258	102	1 968
Canguçu	114 567	20 488	460	35 703	1 310	73 021
Canoas	12 646	1 602	218	5 642	12	733
Carazinho	45 571	9 979	906	113 740	231	7 660
Caxias	9 659	2 263	3 163	14 536	219	884
Cruz Alta	167 523	18 663	1 528	85 980	176	24 316
Dom Pedrito	290 720	16 466	317	6 490	4 017	281 698
Encantado	17 559	5 674	1 344	78 898	268	2 778
Encruzilhada	160 958	23 692	349	22 481	1 049	111 436
Erval	27 755	6 549	499	1 487	8 387	243 491
Estrela	8 245	1 687	1 665	97 192	67	1 417
Farroupilha	3 079	747	1 697	17 032	39	311
Flores da Cunha	11 236	2 698	1 228	7 121	156	125
Garibaldi	17 454	2 970	102	28 555	81	1 013
General Câmara	13 016	5 132	1 655	4 444	30	1 859
Getúlio Vargas	24 077	3 701	202	50 396	201	1 772
Gravataí	43 205	5 978	420	10 159	36	2 759
Guaíba	30 131	8 860	3 462	6 753	124	9 077
Guaporé	98 606	7 329	53	129 033	369	5 123
Ijuí	38 070	13 913	909	109 688	23	3 573
Iraí	4 835	3 435	635	21 790	18	712
Itaqui	170 333	19 002	1 338	2 059	168	151 592
Jaguarão	65 662	5 701	125	1 113	9 102	209 680
Jaguari	14 904	2 842	50	8 858	100	398
José Bonifácio	50 345	16 325	4 862	174 853	255	4 365
Júlio de Castilhos	114 813	8 934	530	23 577	158	17 543
Lagoa Vermelha	96 503	21 973	12 400	104 709	1 010	18 228
Lajeado	26 068	7 193	1 109	80 133	170	1 503
Lavras	131 165	8 812	191	2 333	259	110 330
Livramento	290 187	19 611	597	6 081	2 116	312 636
Montenegro	40 351	8 867	983	79 034	104	2 201
Novo Hamburgo	3 478	704	95	2 631	(x)	69
Osório	47 870	10 224	723	15 197	138	34 906
Palmeira	85 922	32 993	7 135	171 441	283	13 356

(continua)

2.3.1.15 - Número de cabeças dos rebanhos, por espécie, segundo os municípios do Rio Grande do Sul — em 1º de setembro de 1940

MUNICÍPIOS	BOVINOS	EQÜINOS	ASININOS E MUARES	SUÍNOS	CAPRINOS	OVINOS
Passo Fundo	72 878	15 074	3 317	80 828	555	17 058
Pelotas	45 929	11 441	128	41 414	1 082	15 469
Pinheiro Machado	110 803	11 090	99	4 258	554	207 488
Piratini	96 769	13 581	213	9 457	609	150 180
Porto Alegre	14 293	1 140	182	2 193	31	312
Prata	14 833	4 544	1 664	55 241	604	2 001
Quaraí	137 796	11 708	340	2 307	5 157	202 334
Rio Grande	58 295	5 575	57	4 436	222	47 508
Rio Prado	105 418	13 339	403	11 101	151	28 866
Rosário	210 654	13 854	678	3 010	1 892	59 319
Santa Cruz	30 188	10 669	2 912	80 811	122	1 312
Santa Maria	117 765	12 768	775	21 109	58	9 135
Santa Rosa	49 983	16 919	1 018	199 493	59	2 842
Santa Vitória do Palmar ..	91 953	8 898	63	4 640	51	330 155
Santiago	146 063	13 993	1 076	6 461	306	60 510
Santo Ângelo	122 063	31 686	4 743	95 606	140	21 169
Santo Antônio	35 768	9 044	1 290	36 115	242	3 928
São Borja	246 168	27 578	1 775	5 330	252	117 678
São Francisco de Assis ...	175 393	17 379	383	13 220	685	41 431
São Francisco de Paula ...	134 528	11 312	7 580	19 693	171	19 608
São Gabriel	279 768	21 499	714	5 667	452	181 974
São Jerônimo	56 048	10 085	524	10 324	263	22 646
São José do Norte	53 212	9 571	23	1 788	-	42 085
São Leopoldo	19 471	4 976	3 800	53 017	74	271
São Lourenço	42 021	10 774	72	33 747	228	9 916
São Luís Gonzaga	133 445	22 089	1 070	103 311	58	30 578
São Pedro	25 099	3 888	131	12 798	27	1 005
São Sepé	126 428	10 162	135	4 853	42	50 779
São Vicente	86 752	7 451	192	7 116	(x)	8 499
Sarandi	32 925	9 457	1 757	91 378	231	3 701
Sobradinho	18 338	7 524	1 320	46 058	252	2 106
Soledade	92 520	21 652	4 834	72 315	1 179	29 121
Tapes	24 398	3 829	298	5 488	91	4 905
Taquara	24 784	8 077	1 871	40 817	93	1 180
Taquari	17 981	3 733	232	29 857	18	698
Torres	8 762	2 499	428	14 770	48	995
Triunfo	18 899	2 755	60	4 465	58	1 571
Tupanciretã	146 974	10 567	410	13 741	(x)	22 439
Uruguaiana	340 080	27 153	1 693	2 965	368	575 571
Vacaria	163 122	18 408	7 709	23 782	878	30 361
Venâncio Aires	18 254	5 271	619	64 664	57	507
Viamão	54 933	5 356	211	4 135	21	12 194
TOTAL DO ESTADO	7 460 705	964 677	124 482	3 168 860	(1)72 355	5 190 831

FONTE: CENSOS ECONÔMICOS: agrícola, industrial, comercial e dos serviços; Rio Grande do Sul. Rio de Janeiro, IBGE, 1940. p.87-94.

(1) Inclui os dados omitidos.

2.3.1.16 - Número de animais abatidos, por espécie segundo os municípios do Rio Grande do Sul — 1939

MUNICÍPIOS	BOVINOS	SUÍNOS	OVINOS	CAPRINOS
Alegrete	9 749	3 165	24 300	322
Alfredo Chaves	511	8 132	152	129
Antônio Prado	69	6 399	22	52
Arroio do Meio	960	19 429	251	76
Arroio Grande	4 839	998	14 783	16
Bagé	4 333	2 774	27 622	505
Bento Gonçalves	399	6 251	24	104
Bom Jesus	1 881	3 003	1 304	86
Caçapava	2 506	7 013	12 171	826
Cachoeira	4 620	23 250	5 137	185
Caí	1 449	24 869	269	99
Camaquã	2 973	9 044	1 029	60
Candelária	467	9 808	348	61
Canguçu	2 838	17 397	8 290	759
Canoas	386	1 780	90	3
Carazinho	1 369	26 246	759	33
Caxias	295	7 009	75	99
Cruz Alta	2 353	20 190	3 011	60
Dom Pedrito	2 723	2 557	20 560	8
Encantado	528	26 476	301	108
Encruzilhada	2 675	9 059	10 873	475
Erval	940	535	19 125	39
Estrela	1 083	36 457	139	58
Farroupilha	729	6 802	37	9
Flores da Cunha	106	3 903	8	79
Garibaldi	476	9 990	55	19
General Câmara	676	1 516	137	5
Getúlio Vargas	505	14 779	281	97
Gravataí	1 610	2 395	276	24
Guaíba	1 975	2 341	521	97
Guaporé	606	32 897	657	188
Ijuí	1 038	26 814	406	17
Iraí	254	11 713	179	15
Itaqui	6 886	780	8 445	106
Jaguarão	906	443	16 957	40
Jaguari	230	4 316	68	6
José Bonifácio	1 752	64 780	566	127
Júlio de Castilhos	1 538	10 482	2 185	102
Lagoa Vermelha	2 949	32 365	2 883	550
Lajeado	886	33 576	282	97
Lavras	1 595	1 079	7 300	42
Livramento	5 318	2 651	22 440	565
Montenegro	2 028	24 568	384	31
Novo Hamburgo	116	802	15	-
Osório	1 869	7 735	2 902	56
Palmeira	2 412	69 217	1 699	73

(continua)

2.3.1.16 - Número de animais abatidos, por espécie segundo os municípios do Rio Grande do Sul — 1939

MUNICÍPIOS	BOVINOS	SUÍNOS	OVINOS	CAPRINOS
Passo Fundo	1 611	29 512	1 971	360
Pelotas	1 835	18 818	1 216	746
Pinheiro Machado	1 206	1 905	14 469	157
Piratini	1 455	4 336	15 365	212
Porto Alegre	587	678	123	19
Prata	340	14 445	384	172
Quaraí	2 791	1 437	17 021	438
Rio Grande	2 935	1 315	3 575	4
Rio Pardo	1 614	4 658	2 714	31
Rosário	4 183	1 265	4 099	314
Santa Cruz	1 447	39 060	386	80
Santa Maria	2 176	8 649	1 217	24
Santa Rosa	1 677	72 885	426	12
Santa Vitória do Palmar	2 866	1 939	21 323	35
Santiago	4 249	3 289	6 812	81
Santo Ângelo	3 064	41 658	3 024	64
Santo Antônio	2 470	20 526	977	50
São Borja	8 482	2 133	7 487	57
São Francisco de Assis	4 868	6 374	2 599	317
São Francisco de Paula	5 357	6 425	1 985	30
São Gabriel	3 448	2 268	8 564	190
São Jerônimo	1 291	4 846	2 673	78
São José do Norte	1 626	417	2 470	1
São Leopoldo	834	14 200	44	31
São Lourenço	1 170	14 056	1 013	72
São Luís Gonzaga	3 350	34 019	2 787	19
São Pedro	609	4 703	120	16
São Sepé	2 390	1 738	4 699	18
São Vicente	1 687	2 883	682	8
Sarandi	468	19 553	491	182
Sobradinho	1 015	19 808	221	132
Soledade	4 127	28 521	2 156	537
Tapes	890	2 467	371	26
Taquara	1 083	17 913	199	53
Taquari	573	9 238	151	8
Torres	361	5 791	150	14
Triunfo	678	1 595	172	12
Tupanciretã	2 097	5 194	2 698	2
Uruguaiana	4 621	667	32 740	104
Vacaria	3 601	9 923	3 956	353
Venâncio Aires	776	19 984	96	23
Viamão	1 899	997	501	10
TOTAL DO ESTADO	180 213	1 139 873	393 445	11 600

FONTE: CENSOS ECONÔMICOS: agrícola, industrial, comercial e dos serviços; Rio Grande do Sul. Rio de Janeiro, IBGE, 1940. p.83-86.

2.3.1.17 - Número de aves, por espécie, segundo os municípios do *Rio Grande do Sul — em 1º de setembro de 1940*

MUNICÍPIOS	GALOS, GALINHAS E FRANGOS	PATOS E GANSOS	PERUS
Alegrete	55 478	2 615	1 089
Alfredo Chaves	78 855	3 956	355
Antônio Prado	36 941	1 136	110
Arroio do Meio	87 787	3 129	67
Arroio Grande	18 230	1 795	1 232
Bagé	66 897	4 528	2 830
Bento Gonçalves	54 894	1 767	86
Bom Jesus	23 490	1 346	655
Caçapava	72 704	2 823	728
Cachoeira	181 305	11 269	507
Caí	139 609	6 115	102
Camaquã	87 872	8 186	591
Candelária	50 759	4 390	2 175
Canguçu	132 946	17 292	1 064
Canoas	23 432	453	78
Carazinho	157 414	15 945	92
Caxias	63 162	1 254	70
Cruz Alta	141 440	3 650	203
Dom Pedrito	49 602	3 563	2 222
Encantado	146 592	6 015	284
Encruzilhada	89 937	6 649	967
Erval	17 716	449	724
Estrela	139 479	5 013	60
Farroupilha	58 666	1 960	37
Flores da Cunha	36 106	813	24
Garibaldi	77 280	2 740	80
General Câmara	15 656	549	124
Getúlio Vargas	90 379	5 502	108
Gravataí	42 607	1 289	841
Guaíba	28 561	2 920	319
Guaporé	179 472	8 037	210
Ijuí	157 530	9 276	64
Iraí	58 294	3 365	45
Itaqui	22 969	1 430	690
Jaguarão	10 907	642	759
Jaguari	43 222	864	87
José Bonifácio	288 131	19 494	8 111
Júlio de Castilhos	74 000	1 521	5 216
Lagoa Vermelha	175 951	5 336	127
Lajeado	175 111	4 190	38
Lavras	17 089	854	657
Livramento	68 162	6 926	3 249
Montenegro	178 304	7 143	269
Novo Hamburgo	9 744	338	22
Osório	76 028	2 270	444
Palmeira	343 006	31 296	407

(continua)

2.3.1.17 - Número de aves, por espécie, segundo os municípios do Rio Grande do Sul — em 1º de setembro de 1940

MUNICÍPIOS	GALOS, GALINHAS E FRANGOS	PATOS E GANSOS	PERUS
Passo Fundo	151 091	4 707	103
Pelotas	153 720	27 761	2 392
Pinheiro Machado	21 083	927	800
Piratini	42 568	6 346	1 088
Porto Alegre	13 468	517	42
Prata	91 707	4 626	131
Quaraí	23 436	1 736	991
Rio Grande	17 801	1 796	947
Rio Pardo	60 555	1 380	188
Rosário	31 708	1 715	721
Santa Cruz	103 677	18 718	677
Santa Maria	124 486	8 532	538
Santa Rosa	337 688	24 871	93
Santa Vitória do Palmar	26 831	3 412	1 989
Santiago	45 126	3 5[illegible]	389
Santo Ângelo	225 620	7 910	150
Santo Antônio	151 642	3 799	464
São Borja	39 813	2 322	455
São Francisco de Assis	59 913	2 559	660
São Francisco de Paula	36 846	1 110	443
São Gabriel	52 225	2 589	1 312
São Jerônimo	43 048	2 290	417
São José do Norte	15 689	334	151
São Leopoldo	108 692	3 924	115
São Lourenço	82 750	18 470	312
São Luís Gonzaga	207 127	11 567	429
São Pedro	44 689	1 953	90
São Sepé	14 847	976	198
São Vicente	35 169	2 050	997
Sarandi	116 347	4 242	60
Sobradinho	96 329	6 693	90
Soledade	112 941	4 094	137
Tapes	25 724	1 395	206
Taquara	156 691	5 914	610
Taquari	58 387	2 210	103
Torres	53 510	6 979	2 918
Triunfo	12 700	4 793	336
Tupanciretã	45 269	1 906	266
Uruguaiana	29 110	2 661	1 562
Vacaria	55 392	1 590	341
Venâncio Aires	100 714	4 441	264
Viamão	20 997	1 728	348
TOTAL DO ESTADO	7 439 339	452 694	62 742

FONTE: CENSOS ECONÔMICOS: agrícola, industrial, comercial e dos serviços; Rio Grande do Sul. Rio de Janeiro, IBGE, 1940. p.93-94.

2.3.1.18 - Produção de leite e derivados segundo os municípios do Rio Grande do Sul — 1939

MUNICÍPIOS	LEITE (hℓ)	CREME (kg)	MANTEIGA (kg)	QUEIJO (kg)	REQUEIJÃO (kg)
Alegrete	39 585	-	7 135	34 753	185
Alfredo Chaves	16 110	1 871	4 056	80 091	5 222
Antônio Prado	7 883	-	940	11 822	-
Arroio do Meio	33 215	-	20 731	28 150	3 995
Arroio Grande	16 791	-	991	1 990	-
Bagé	77 494	-	6 873	10 454	940
Bento Gonçalves	20 538	-	2 683	42 229	120
Bom Jesus	21 983	(x)	1 944	98 735	14
Caçapava	33 530	-	1 473	5 483	(x)
Cachoeira	51 831	-	17 199	21 188	(x)
Caí	62 120	630	7 687	1 202	-
Camaquã	18 012	-	3 826	624	(x)
Candelária	16 005	-	13 629	1 868	292
Canguçu	35 960	-	20 148	26 877	-
Canoas	22 484	-	437	230	-
Carazinho	54 137	4 528	31 714	38 806	48 360
Caxias	22 507	-	2 050	14 312	-
Cruz Alta	59 443	-	40 683	35 797	7 045
Dom Pedrito	53 149	-	3 060	11 095	(x)
Encantado	36 989	-	22 008	124 466	250
Encruzilhada	35 429	-	985	2 195	-
Erval	18 394	(x)	491	1 821	-
Estrela	71 473	3 078	24 243	20 184	(x)
Farroupilha	17 521	266	12 802	58 079	1 302
Flores da Cunha	5 980	-	727	3 185	-
Garibaldi	26 775	1 453	2 152	57 864	(x)
General Câmara	3 966	-	340	700	-
Getúlio Vargas	14 313	-	1 771	6 282	(x)
Gravataí	25 137	-	825	6 270	-
Guaíba	15 945	-	337	(x)	(x)
Guaporé	40 779	-	3 491	40 876	250
Ijuí	93 458	4 900	35 367	19 994	1 011
Iraí	8 236	-	1 079	13 008	(x)
Itaqui	8 971	-	3 562	11 766	-
Jaguarão	17 718	-	530	390	(x)
Jaguari	7 959	-	42	7 356	-
José Bonifácio	53 577	-	2 785	53 412	103
Júlio de Castilhos	18 983	-	8 141	13 755	(x)
Lagoa Vermelha	52 354	-	23 319	157 422	400
Lajeado	58 591	-	43 390	31 445	24 476
Lavras	8 901	-	785	5 180	-
Livramento	32 868	-	7 310	24 185	-
Montenegro	68 880	-	4 869	1 595	-
Novo Hamburgo	4 092	-	1 525	80	-
Osório	7 143	-	580	3 125	-
Palmeira	61 871	6 888	14 492	46 449	425

(continua)

2.3.1.18 - Produção de leite e derivados segundo os municípios do Rio Grande do Sul — 1939

MUNICÍPIOS	LEITE (hℓ)	CREME (kg)	MANTEIGA (kg)	QUEIJO (kg)	REQUEIJÃO (kg)
Passo Fundo	46 877	-	43 872	92 610	-
Pelotas	58 463	-	83 118	4 145	-
Pinheiro Machado	26 853	-	1 971	2 396	(x)
Piratini	16 402	-	1 311	1 442	(x)
Porto Alegre	66 202	-	130	-	-
Prata	23 625	-	6 991	117 151	102
Quaraí	26 602	-	12 602	28 370	(x)
Rio Grande	29 720	-	484	10 832	-
Rio Pardo	21 239	-	5 698	3 485	-
Rosário	9 458	-	7 037	15 969	(x)
Santa Cruz	58 314	6 280	65 929	4 671	1 106
Santa Maria	38 665	-	8 388	48 089	(x)
Santa Rosa	110 687	7 778	71 059	89 153	84 788
Santa Vitória do Palmar	22 890	-	1 956	6 950	-
Santiago	36 754	-	990	20 964	(x)
Santo Ângelo	50 779	(x)	14 970	9 382	265
Santo Antônio	22 778	(x)	1 796	3 733	67
São Borja	14 656	(x)	13 090	18 773	118
São Francisco de Assis	25 549	(x)	2 569	40 597	(x)
São Francisco de Paula	32 497	(x)	1 275	81 917	425
São Gabriel	36 318	-	3 455	35 241	(x)
São Jerônimo	10 632	-	738	967	-
São José do Norte	11 699	-	3 055	1 130	(x)
São Leopoldo	39 689	290	34 450	1 506	(x)
São Lourenço	23 406	-	18 966	582	(x)
São Luís Gonzaga	44 450	-	26 947	17 973	3 417
São Pedro	11 651	(x)	1 528	2 568	160
São Sepé	10 189	-	523	500	(x)
São Vicente	13 010	-	1 099	4 901	(x)
Sarandi	19 390	-	1 046	18 424	(x)
Sobradinho	23 814	(x)	5 230	8 444	-
Soledade	31 898	-	27 465	83 607	-
Tapes	2 947	-	369	(x)	-
Taquara	42 834	700	22 000	6 025	(x)
Taquari	7 988	(x)	779	-	-
Torres	4 905	-	2 355	978	-
Triunfo	10 134	-	115	2 170	-
Tupanciretã	19 758	(x)	4 121	19 756	(x)
Uruguaiana	32 322	(x)	5 798	17 980	-
Vacaria	67 378	-	6 076	138 254	250
Venâncio Aires	24 701	3 094	7 278	664	4 860
Viamão	25 866	-	281	2 233	(x)
TOTAL DO ESTADO	2 733 069	(1)43 163	924 117	(1)2 141 602	(1)192 552

FONTE: CENSOS ECONÔMICOS: agrícola, industrial, comercial e dos serviços; Rio Grande do Sul. Rio de Janeiro, IBGE, 1940. p.95-96.

(1) Incluídos os dados omitidos.

2.3.1.19 - Produção de ovos de galinha e número de aves abatidas segundo os municípios do Rio Grande do Sul — 1939

MUNICÍPIOS	PRODUÇÃO DE OVOS DE GALINHA (dz.)	AVES ABATIDAS
Alegrete	199 473	33 752
Alfredo Chaves	362 030	45 489
Antônio Prado	179 386	32 644
Arroio do Meio	410 445	51 483
Arroio Grande	47 145	9 372
Bagé	151 762	37 806
Bento Gonçalves	244 033	46 188
Bom Jesus	112 768	19 559
Caçapava	160 173	69 992
Cachoeira	417 030	155 033
Caí	648 496	58 182
Camaquã	306 151	64 292
Candelária	115 157	47 899
Canguçu	509 259	119 463
Canoas	127 685	9 571
Carazinho	400 131	19 200
Caxias	291 047	52 363
Cruz Alta	325 669	94 420
Dom Pedrito	141 130	36 841
Encantado	721 108	66 812
Encruzilhada	200 842	82 899
Erval	50 098	8 673
Estrela	681 716	77 438
Farroupilha	288 012	34 824
Flores da Cunha	155 505	22 829
Garibaldi	338 740	61 978
General Câmara	68 004	11 883
Getúlio Vargas	263 662	59 563
Gravataí	128 098	14 271
Guaíba	95 586	16 123
Guaporé	541 893	72 584
Ijuí	476 132	91 042
Iraí	170 694	30 543
Itaqui	40 431	4 290
Jaguarão	28 633	4 932
Jaguari	89 715	35 338
José Bonifácio	861 696	172 312
Júlio de Castilhos	189 499	36 835
Lagoa Vermelha	561 693	52 481
Lajeado	842 457	83 668
Lavras	26 395	13 790
Livramento	121 112	34 622
Montenegro	782 323	71 640
Novo Hamburgo	32 167	5 783
Osório	232 752	55 160
Palmeira	724 899	198 735

(continua)

2.3.1.19 - Produção de ovos de galinha e número de aves abatidas segundo os municípios do Rio Grande do Sul — 1939

MUNICÍPIOS	PRODUÇÃO DE OVOS DE GALINHA (dz.)	AVES ABATIDAS
Passo Fundo	444 941	140 439
Pelotas	549 161	86 274
Pinheiro Machado	59 139	18 553
Piratini	64 239	36 220
Porto Alegre	48 941	10 166
Prata	389 123	20 402
Quaraí	55 534	16 567
Rio Grande	63 859	7 302
Rio Pardo	145 482	41 623
Rosário	52 529	17 223
Santa Cruz	394 704	122 316
Santa Maria	292 071	84 649
Santa Rosa	1 084 382	148 796
Santa Vitória do Palmar	126 669	19 459
Santiago	208 898	35 628
Santo Ângelo	447 310	164 567
Santo Antônio	872 219	145 982
São Borja	90 977	28 667
São Francisco de Assis	67 850	35 003
São Francisco de Paula	201 878	33 691
São Gabriel	145 176	38 839
São Jerônimo	109 296	32 908
São José do Norte	51 768	3 862
São Leopoldo	475 839	64 600
São Lourenço	354 468	38 036
São Luís Gonzaga	493 868	163 605
São Pedro	68 909	33 289
São Sepé	36 375	13 454
São Vicente	73 816	19 712
Sarandi	347 760	69 459
Sobradinho	184 629	89 029
Soledade	353 494	120 971
Tapes	96 722	18 505
Taquara	617 574	80 942
Taquari	246 304	33 309
Torres	141 633	40 369
Triunfo	47 054	10 688
Tupanciretã	109 480	43 163
Uruguaiana	81 358	15 701
Vacaria	258 192	64 714
Venâncio Aires	481 506	67 783
Viamão	84 012	12 430
TOTAL DO ESTADO	24 381 971	4 713 492

FONTE: CENSOS ECONÔMICOS: agrícola, industrial, comercial e dos serviços; Rio Grande do Sul. Rio de Janeiro, IBGE, 1940. p.85-86 e 95-96.

2.3.2 - Indústria

2.3.2.1 - Número de estabelecimentos industriais e pessoal ocupado, segundo a constituição jurídica e classes de indústrias, no Rio Grande do Sul — em 1º de setembro de 1940

CONSTITUIÇÃO JURÍDICA E CLASSES DE INDÚSTRIA	EMPRESAS	ESTABELECIMENTOS	PESSOAL OCUPADO			
			Total	Administração	Empregados	Operários
Constituição jurídica						
Firmas individuais	3 854	4 185	23 785	4 308	2 663	16 814
Sociedades de pessoas	1 455	1 663	26 545	3 737	3 226	19 582
Sociedades de capital, mistas e outras	476	709	32 401	1 751	6 138	24 512
Classes de indústria						
Indústrias extrativas de produtos minerais	105	139	5 482	170	1 308	4 004
Indústrias extrativas de produtos vegetais	480	514	3 692	949	429	2 314
Indústrias metalúrgicas	221	234	4 930	444	541	3 945
Indústrias mecânicas	80	83	1 685	174	172	1 339
Indústrias de transformação de minérios não-metálicos	698	731	5 168	897	484	3 787
Indústrias da madeira e produtos afins	1 278	1 371	9 348	2 119	982	6 247
Indústrias do papel e papelão	20	23	903	59	60	784
Indústrias da borracha	5	6	(x)	(x)	(x)	(x)
Indústrias de óleos e graxas vegetais	12	13	203	22	26	155
Indústrias de couros e peles	303	329	3 054	515	314	2 225
Indústrias de pêlos, penas e outros despojos animais	2	3	(x)	(x)	(x)	(x)
Indústrias químicas e farmacêuticas	152	182	2 229	269	556	1 404
Indústrias têxteis	39	44	4 542	110	369	4 063
Indústrias do vestuário, calçado e toucador	300	329	7 689	536	599	6 554
Indústrias de produtos alimentares	1 211	1 378	19 628	1 966	3 330	14 332
Indústrias de bebidas e estimulantes	375	419	4 821	752	1 275	2 794
Indústrias da construção civil	99	102	3 313	149	224	2 940
Indústrias de produção e distribuição de eletricidade, gás e frio; abastecimento de água e esgoto	168	372	2 123	288	639	1 196
Indústrias editoriais e gráficas	157	197	2 929	246	639	2 044
Indústrias mistas	80	88	765	118	58	589
TOTAL (1)	5 785	6 557	82 731	9 796	12 027	60 908

FONTE: CENSOS ECONÔMICOS: agrícola, industrial, comercial e dos serviços; Rio Grande do Sul. Rio de Janeiro, IBGE, 1940. p.190.

NOTA: Os dados omitidos acham-se incluídos no total.

(1) Não estão incluídos 8 estabelecimentos pertencentes à classe Indústria de Pesca, 13 ligados classe atividades industriais do Estado e 1.955 estabelecimentos correspondentes a atividades al definidas ou associadas a atividades rurais.

2.3.2.2 - Salários pagos e valor da produção e da transformação industrial, segundo a constituição jurídica e classes de indústrias, no Rio Grande do Sul — em 1º de setembro de 1940

CONSTITUIÇÃO JURÍDICA E CLASSES DE INDÚSTRIA	SALÁRIOS E VENCIMENTOS (Cr$ 1 000)			VALOR DA PRODUÇÃO (Cr$ 1 000)	VALOR DA TRANSFORMAÇÃO INDUSTRIAL (Cr$ 1 000)
	Total	Empregados	Operários		
Constituição jurídica					
Firmas individuais	38 913	7 938	30 975	302 617	140 949
Sociedades de pessoas	61 250	14 490	46 760	451 986	192 457
Sociedades de capital, mistas e outras	104 681	35 371	69 310	954 166	373 616
Classes de indústria					
Indústrias extrativas de produtos minerais	16 815	4 628	12 187	51 418	41 597
Indústrias extrativas de produtos vegetais	3 795	690	3 105	20 395	14 705
Indústrias metalúrgicas	15 029	3 567	11 462	75 054	44 129
Indústrias mecânicas	5 545	1 101	4 444	20 052	12 627
Indústrias de transformação de minerios não-metálicos	7 583	1 251	6 332	29 438	20 295
Indústrias da madeira e produtos afins	15 177	2 636	12 541	83 224	45 734
Indústrias do papel e papelão	1 182	199	983	8 837	4 460
Indústrias de borracha	(x)	(x)	(x)	(x)	(x)
Indústrias de óleos e graxas vegetais	646	219	427	14 897	5 486
Indústrias de couros e peles	7 033	1 585	5 448	61 188	25 162
Indústrias de pêlos, penas e outros despojos animais	(x)	(x)	(x)	(x)	(x)
Indústrias químicas e farmacêuticas	6 270	3 065	3 205	75 558	40 498
Indústrias têxteis	13 611	3 123	10 488	66 694	30 774
Indústrias do vestuário, calçado e toucador	17 551	3 096	14 455	118 118	51 607
Indústrias de produtos alimentares	53 509	18 388	35 121	810 317	226 389
Indústrias de bebidas e estimulantes	11 273	4 839	6 434	137 872	62 525
Indústrias da construção civil	10 952	2 262	8 690	49 342	23 565
Indústrias de produção e distribuição de eletricidade, gás e frio; abastecimento de água e esgoto	7 584	3 627	3 957	50 145	36 665
Indústrias editoriais e gráficas	9 408	3 150	6 258	27 119	15 572
Indústrias mistas	1 311	225	1 086	6 032	3 368
TOTAL	204 844	57 799	147 045	1 708 769	707 022

FONTE: CENSOS ECONÔMICOS: agrícola, industrial, comercial e dos serviços; Rio Grande do Sul. Rio de Janeiro, IBGE, 1940. p.191.

2.3.2.3 - Número de estabelecimentos industriais, distribuídos pela constituição jurídica, segundo as classes de indústrias, no Rio Grande do Sul — em 1º de setembro de 1940

CLASSES DE INDÚSTRIA	TOTAL	FIRMAS INDIVIDUAIS	SOCIEDADES DE PESSOAS	SOCIEDADES DE CAPITAL, MISTAS E OUTRAS
Indústrias extrativas de produtos minerais	139	111	17	11
Indústrias extrativas de produtos vegetais	514	317	190	7
Indústrias metalúrgicas	234	130	62	42
Indústrias mecânicas	83	40	30	13
Indústrias de transformação de minérios não-metálicos	731	580	135	16
Indústrias da madeira e produtos afins	1 371	922	382	67
Indústrias do papel e papelão	23	14	5	4
Indústrias da borracha	6	2	-	4
Indústrias de óleos e graxas vegetais	13	8	1	4
Indústrias de couros e peles	329	219	90	20
Indústrias de pêlos, penas e outros despojos animais	3	3	-	-
Indústrias químicas e farmacêuticas	182	102	47	33
Indústrias têxteis	44	15	13	16
Indústrias do vestuário, calçado e toucador	329	199	104	26
Indústrias de produtos alimentares	1 378	924	316	138
Indústrias de bebidas e estimulantes	419	230	101	88
Indústrias da construção civil	102	71	19	12
Indústrias de produção e distribuição de eletricidade, gás e frio; abastecimento de água e esgoto	372	122	75	175
Indústrias editoriais e gráficas	197	119	52	26
Indústrias mistas	88	57	24	7
TOTAL	6 557	4 185	1 663	709

FONTE: CENSOS ECONÔMICOS: agrícola, industrial, comercial e dos serviços; Rio Grande do Sul. Rio de Janeiro, IBGE, 1940. p.198-99.

2.3.2.4 - Número de estabelecimentos industriais e pessoal ocupado, segundo os municípios do Rio Grande do Sul — em 1º de setembro de 1940

MUNICÍPIOS	ESTABELECIMENTOS	PESSOAL OCUPADO
Alegrete	58	308
Alfredo Chaves	49	417
Antônio Prado	33	172
Arroio do Meio	55	271
Arroio Grande	14	51
Bagé	84	1 079
Bento Gonçalves	61	440
Bom Jesus	10	49
Caçapava	19	79
Cachoeira	83	952
Caí	87	524
Camaquã	17	104
Candelária	51	104
Canguçu	35	117
Canoas	41	1 101
Carazinho	193	1 677
Caxias	164	3 363
Cruz Alta	152	1 072
Dom Pedrito	21	131
Encantado	110	665
Encruzilhada	40	201
Erval	5	22
Estrela	107	643
Farroupilha	53	345
Flores da Cunha	35	190
Garibaldi	54	455
General Câmara	12	337
Getúlio Vargas	80	791
Gravataí	26	151
Guaíba	47	304
Guaporé	125	965
Ijuí	129	884
Iraí	17	63
Itaqui	20	74
Jaguarão	19	227
Jaguari	26	98
José Bonifácio	128	1 136
Júlio de Castilhos	38	195
Lagoa Vermelha	117	648
Lajeado	120	712
Lavras	14	250
Livramento	42	935
Montenegro	95	1 352
Novo Hamburgo	159	3 576
Osório	38	120
Palmeira	113	413

(continua)

2.3.2.4 - Número de estabelecimentos industriais e pessoal ocupado, segundo os municípios do Rio Grande do Sul — em 1º de setembro de 1940

MUNICÍPIOS	ESTABELECIMENTOS	PESSOAL OCUPADO
Passo Fundo	264	2 295
Pelotas	259	5 163
Pinheiro Machado	8	33
Piratini	5	16
Porto Alegre	675	20 698
Prata	59	392
Quaraí	18	78
Rio Grande	103	7 052
Rio Pardo	60	243
Rosário	79	445
Santa Cruz	135	1 288
Santa Maria	144	1 370
Santa Rosa	170	526
Santa Vitória do Palmar	11	74
Santiago	29	139
Santo Ângelo	136	924
Santo Antônio	71	171
São Borja	18	130
São Francisco de Assis	18	108
São Francisco de Paula	74	601
São Gabriel	27	194
São Jerônimo	23	516
São José do Norte	3	6
São Leopoldo	274	4 073
São Lourenço	47	132
São Luís Gonzaga	132	765
São Pedro	37	178
São Sepé	15	59
São Vicente	8	25
Sarandi	54	277
Sobradinho	35	139
Soledade	137	757
Tapes	33	149
Taquara	149	930
Taquari	62	259
Torres	47	187
Triunfo	8	123
Tupanciretã	29	219
Uruguaiana	50	579
Vacaria	41	198
Venâncio Aires	80	309
Viamão	9	25
TOTAL DO ESTADO	6 557	82 731

FONTE: CENSOS ECONÔMICOS: agrícola, industrial, comercial e dos serviços; Rio Grande do Sul. Rio de Janeiro, IBGE, 1940. p.219-20.

2.3.2.5 - Salários pagos e valor da produção dos estabelecimentos industriais com atividade segundo os municípios do Rio Grande do Sul — em 1º de setembro de 1940

MUNICÍPIOS	ESTABELECIMENTOS COM ATIVIDADE	SALÁRIOS E VENCIMENTOS (Cr$ 1 000)	VALOR DA PRODUÇÃO (Cr$ 1 000)
Alegrete	35	640	9 783
Alfredo Chaves	45	525	7 117
Antônio Prado	31	218	3 181
Arroio do Meio	50	358	3 057
Arroio Grande	13	61	542
Bagé	67	2 521	37 039
Bento Gonçalves	57	881	11 401
Bom Jesus	9	68	429
Caçapava	15	121	601
Cachoeira	76	2 127	30 578
Caí	81	745	6 811
Camaquã	17	166	2 421
Candelária	46	59	1 131
Canguçu	30	143	1 531
Canoas	34	2 479	28 226
Carazinho	160	3 447	24 618
Caxias	148	7 984	62 652
Cruz Alta	129	1 795	23 396
Dom Pedrito	18	304	3 393
Encantado	102	642	16 180
Encruzilhada	37	238	1 690
Erval	4	36	978
Estrela	95	992	18 221
Farroupilha	48	675	4 397
Flores da Cunha	29	337	3 766
Garibaldi	53	723	8 897
General Câmara	11	30	535
Getúlio Vargas	62	1 757	9 208
Gravataí	21	94	926
Guaíba	43	578	10 754
Guaporé	113	1 660	18 761
Ijuí	121	1 406	15 948
Iraí	17	49	338
Itaqui	15	70	417
Jaguarão	19	571	5 638
Jaguari	24	129	1 981
José Bonifácio	106	1 956	24 414
Júlio de Castilhos	34	824	13 383
Lagoa Vermelha	90	601	5 139
Lajeado	108	993	12 467
Lavras	11	490	2 776
Livramento	35	7 879	94 383
Montenegro	91	2 235	19 000
Novo Hamburgo	148	7 632	57 844
Osório	31	82	514
Palmeira	94	380	3 245

(continua)

2.3.2.5 - Salários pagos e valor da produção dos estabelecimentos industriais com atividade segundo os municípios do Rio Grande do Sul — em 1º de setembro de 1940

MUNICÍPIOS	ESTABELECIMENTOS COM ATIVIDADE	SALÁRIOS E VENCIMENTOS (Cr$ 1 000)	VALOR DA PRODUÇÃO (Cr$ 1 000)
Passo Fundo	207	3 789	30 519
Pelotas	236	10 208	95 304
Pinheiro Machado	6	112	3 842
Piratini	4	2	48
Porto Alegre	586	67 638	423 995
Prata	52	640	5 373
Quaraí	13	80	523
Rio Grande	98	21 454	199 976
Rio Pardo	54	254	2 384
Rosário	8	2 151	28 175
Santa Cruz	123	3 193	50 623
Santa Maria	120	2 447	20 251
Santa Rosa	134	269	2 686
Santa Vitória do Palmar ...	10	76	568
Santiago	23	139	961
Santo Ângelo	108	1 189	17 311
Santo Antônio	47	94	1 251
São Borja	15	259	1 224
São Francisco de Assis	18	99	843
São Francisco de Paula	52	630	3 549
São Gabriel	23	1 175	14 521
São Jerônimo	19	15 565	46 718
São José do Norte	3	18	158
São Leopoldo	248	8 276	59 848
São Lourenço	36	105	1 108
São Luís Gonzaga	100	330	2 254
São Pedro	29	159	1 588
São Sepé	13	55	471
São Vicente	8	27	1 120
Sarandi	43	318	5 116
Sobradinho	29	114	710
Soledade	116	824	5 345
Tapes	28	303	5 594
Taquara	133	870	8 877
Taquari	58	331	2 619
Torres	37	64	497
Triunfo	7	222	889
Tupanciretã	22	832	15 834
Uruguaiana	46	2 346	28 504
Vacaria	31	161	1 397
Venâncio Aires	75	291	4 101
Viamão	9	34	387
TOTAL DO ESTADO	5 650	204 844	1 708 769

FONTE: CENSOS ECONÔMICOS: agrícola, industrial, comercial e dos serviços; Rio Grande do Sul. Rio de Janeiro, IBGE, 1940. p.219-20.

NOTA: Os "estabelecimentos com atividade" compreendem os que exerceram atividade industrial no decurso do ano de 1939, qualquer que tenha sido o valor da respectiva produção, excluídos os que, por motivo de alteração da firma, razão social ou de início da atividade nesse ano, não tenham prestado declaração quanto ao movimento industrial.

2.3.3 - Comércio

2.3.3.1 - Comércio Varejista, Atacadista e Misto

2.3.3.1.1 - Número de estabelecimentos, pessoal ocupado, salários e valor das vendas, por gênero de atividade comercial, no Rio Grande do Sul — em 1º de setembro de 1940

GÊNEROS DE COMÉRCIO	ESTABELECIMENTOS	PESSOAL OCUPADO		SALÁRIOS (Cr$ 1 000)	VENDAS (Cr$ 1 000)
		Administração	Empregados		
Comércio varejista .	15 417	20 329	11 873	29 850	810 858
Comércio atacadista	971	1 743	6 693	31 252	1 635 859
Comércio misto	1 284	2 222	5 075	21 045	609 936

FONTE: CENSOS ECONÔMICOS: agrícola, industrial, comercial e dos serviços; Rio Grande do Sul. Rio de Janeiro, IBGE, 1940. p.222.

NOTA: Os valores de salários e vendas referem-se ao ano de 1939.

2.3.3.1.2 - Número de estabelecimentos, segundo a constituição jurídica e gênero de atividade comercial, no Rio Grande do Sul — em 1º de setembro de 1940

GÊNEROS DE COMÉRCIO	FIRMAS INDIVIDUAIS	SOCIEDADES DE PESSOAS	SOCIEDADES DE CAPITAL, MISTAS E OUTRAS
Comércio varejista	13 238	1 816	363
Comércio atacadista	428	342	201
Comércio misto	837	357	90

FONTE: CENSOS ECONÔMICOS: agrícola, industrial, comercial e dos serviços; Rio Grande do Sul. Rio de Janeiro, IBGE, 1940. p.230.

2.3.3.1.3 - Número de estabelecimentos, pessoal ocupado, salários e valor das vendas, por gêneros e ramos de comércio, no Rio Grande do Sul - em 1º de setembro de 1940

CONSTITUIÇÃO JURÍDICA, GÊNEROS E RAMOS DE COMÉRCIO	EMPRESAS	ESTABELECIMENTOS	PESSOAL OCUPADO			SALÁRIOS E VENCIMENTOS (Cr$ 1 000)	VENDAS (Cr$ 1 000)
			Total	Administração	Empregados		
Constituição jurídica							
Firmas individuais	14 014	14 503	27 236	17 499	9 737	21 802	863 538
Sociedades de pessoas ..	2 206	2 515	13 414	5 319	8 095	30 960	1 110 236
Sociedades de capital, mistas e outras	313	654	7 285	1 476	5 809	29 385	1 082 879
Gêneros de comércio							
Comércio a varejo	14 553	15 417	32 202	20 329	11 873	29 850	810 858
Comércio por atacado ..	773	971	8 436	1 743	6 693	31 252	1 635 859
Comércio misto	1 207	1 284	7 297	2 222	5 075	21 045	609 936
Ramos de comércio							
Produtos agropecuários, matérias-primas produzidas pelas indústrias extrativas vegetal, animal e mineral	155	192	1 652	370	1 282	4 757	263 740
Produtos agropecuários, matérias-primas produzidas pelas indústrias extrativas e artigos de outros ramos	251	253	870	462	408	925	49 073
Gêneros alimentícios, bebidas e estimulantes	10 544	11 019	21 951	14 119	7 832	18 937	1 277 849
Fios têxteis, tecidos e artefatos de tecidos, artigos do vestuário e de uso pessoal	1 244	1 408	4 901	1 880	3 021	10 531	297 397
Móveis e tapeçaria, artigos da habitação e de uso doméstico	126	165	584	200	384	1 397	35 486
Ferragens e produtos metalúrgicos, materiais de construção	248	275	2 220	465	1 755	8 524	185 431
Produtos químicos, preparados farmacêuticos e afins	589	651	2 196	831	1 365	5 753	154 928
Papel, impressos e artigos de escritório ...	129	172	728	215	513	2 473	36 615
Máquinas, aparelhos e material elétrico	118	167	1 373	234	1 139	8 406	116 993
Veículos e acessórios, aparelhos de elevação e transportes	100	124	981	226	755	3 643	119 209
Combustíveis e lubrificantes	130	197	1 155	220	935	4 682	165 748
Artigos usados	46	48	86	54	32	69	2 741
Mercadorias em geral, incluídos gêneros alimentícios	2 560	2 660	7 742	4 549	3 193	7 518	265 451
Mercadorias em geral, excluídos gêneros alimentícios	40	51	512	76	436	1 641	29 258
Artigos não classificados nos demais ramos	253	290	984	393	591	2 891	56 734
TOTAL DO ESTADO	16 533	17 672	47 935	24 294	23 641	82 147	3 056 653

FONTE: CENSOS ECONÔMICOS: agrícola, industrial, comercial e dos serviços; Rio Grande do Sul. Rio de Janeiro, IBGE, 1940. p.222-23.

NOTA: Os valores de salários e vendas referem-se ao ano de 1939.

2.3.3.1.4 - Número de estabelecimentos, pessoal ocupado, salários e valor das vendas do comércio varejista segundo os municípios do Rio Grande do Sul — em 1º de setembro de 1940

MUNICÍPIOS	ESTABELECIMENTOS	PESSOAL OCUPADO			SALÁRIOS (Cr$ 1 000)	VENDAS (Cr$ 1 000)
		Total	Viajantes, Vendedores e Agentes	Caixeiros, Compradores		
Alegrete	262	444	88		320	10 062
Alfredo Chaves	33	172	24		78	3 015
Antônio Prado	34	126	19		93	3 773
Arroio do Meio	70	127	12		68	1 946
Arroio Grande	89	174	35		119	3 209
Bagé	456	823	183		857	20 627
Bento Gonçalves	61	174	40		134	5 639
Bom Jesus	26	61	4		13	1 044
Caçapava	134	203	25		78	4 014
Cachoeira	352	614	122		610	19 235
Caí	166	272	30		46	4 850
Camaquã	143	235	9		34	2 009
Candelária	86	120	12		21	2 313
Canguçu	189	265	31		39	3 227
Canoas	105	161	21		23	1 862
Carazinho	141	373	79		262	14 006
Caxias	244	569	121		520	15 233
Cruz Alta	279	662	122		453	12 907
Dom Pedrito	172	313	72		151	5 802
Encantado	131	288	24		85	5 064
Encruzilhada	175	261	43		26	4 065
Erval	58	80	7		11	1 282
Estrela	158	359	67		85	6 138
Farroupilha	63	104	4		37	2 273
Flores da Cunha	16	45	10		18	960
Garibaldi	46	75	6		13	1 856
General Câmara	57	92	17		32	1 397
Getúlio Vargas	98	202	17		84	2 833
Gravataí	111	155	19		34	2 237
Guaíba	142	256	43		114	4 259
Guaporé	107	249	17		180	4 990
Ijuí	95	224	43		145	3 586
Iraí	44	72	5		9	931
Itaqui	86	155	18		98	2 746
Jaguarão	117	247	47		162	4 746
Jaguari	88	126	20		41	2 401
José Bonifácio	205	455	106		182	9 404
Júlio de Castilhos ...	82	152	25		94	3 968
Lagoa Vermelha	92	217	40		87	3 957
Lajeado	159	312	36		68	5 069
Lavras	87	127	17		20	1 861
Livramento	363	718	166		735	15 516
Montenegro	194	407	57		228	8 472
Novo Hamburgo	156	249	57		133	6 925
Osório	128	229	36		24	2 878
Palmeira	209	358	75		150	5 293

(continua)

2.3.3.1.4 - Número de estabelecimentos, pessoal ocupado, salários e valor das vendas do comércio varejista segundo os municípios do Rio Grande do Sul — em 1º de setembro de 1940

MUNICÍPIOS	ESTABELECIMENTOS	PESSOAL OCUPADO		SALÁRIOS (Cr$ 1 000)	VENDAS (Cr$ 1 000)
		Total	Viajantes, Caixeiros, Vendedores e Agentes Compradores		
Passo Fundo	303	670	104	457	11 043
Pelotas	729	1 884	611	2 821	56 354
Pinheiro Machado	68	111	26	44	2 148
Piratini	68	110	15	14	1 746
Porto Alegre	2 104	5 959	1 739	11 533	250 871
Prata	53	122	17	88	2 381
Quaraí	89	169	38	87	3 296
Rio Grande	564	1 090	284	1 197	30 444
Rio Pardo	209	352	54	139	6 111
Rosário	89	160	34	83	3 640
Santa Cruz	224	480	80	453	14 270
Santa Maria	459	1 060	289	1 963	37 470
Santa Rosa	139	291	43	92	3 570
Santa Vitória do Palmar	86	186	22	131	2 704
Santiago	153	275	53	156	6 497
Santo Ângelo	265	460	97	250	8 080
Santo Antônio	253	489	34	69	3 476
São Borja	126	196	38	78	4 594
São Francisco de Assis	92	191	40	41	2 158
São Francisco de Paula	87	185	20	39	1 823
São Gabriel	250	436	91	326	9 922
São Jerônimo	136	429	128	431	10 115
São José do Norte	42	53	3	9	916
São Leopoldo	288	601	131	736	14 292
São Lourenço	160	258	19	40	4 869
São Luís Gonzaga	191	361	57	139	6 058
São Pedro	64	90	17	25	1 773
São Sepé	96	151	26	46	3 150
São Vicente	68	102	12	25	1 194
Sarandi	70	168	16	55	2 052
Sobradinho	57	95	24	26	1 385
Soledade	155	322	62	98	4 600
Tapes	118	169	20	49	2 224
Taquara	292	662	100	331	10 344
Taquari	149	276	21	19	2 978
Torres	65	106	13	11	1 075
Triunfo	61	128	4	13	746
Tupanciretã	104	184	20	105	4 742
Uruguaiana	320	574	132	592	14 828
Vacaria	73	162	32	132	3 879
Venâncio Aires	129	230	12	55	5 079
Viamão	62	103	10	26	1 278
TOTAL DO ESTADO ...	15 417	32 202	6 659	29 850	810 858

FONTE: CENSOS ECONÔMICOS: agrícola, industrial, comercial e dos serviços; Rio Grande do Sul. Rio de Janeiro, IBGE, 1940. p.271-74.

NOTA: Os valores de salários e das vendas referem-se ao ano de 1939.

2.3.3.1.5 - Número de estabelecimentos, pessoal ocupado, salários e valor das vendas do comércio atacadista e misto segundo os municípios do Rio Grande do Sul — em 1º de setembro de 1940

MUNICÍPIOS	ESTABELECIMENTOS	PESSOAL OCUPADO		SALÁRIOS (Cr$ 1 000)	VENDAS (Cr$ 1 000)
		Total	Viajantes, Caixeiros, Vendedores e Agentes Compradores		
Alegrete	20	68	14	107	3 954
Alfredo Chaves	2	(x)	(x)	(x)	(x)
Antônio Prado	-	-	-	-	-
Arroio do Meio	38	101	6	62	3 177
Arroio Grande	5	15	3	10	1 712
Bagé	44	262	39	600	19 444
Bento Gonçalves	22	82	11	127	4 530
Bom Jesus	2	(x)	(x)	(x)	(x)
Caçapava	4	9	-	10	835
Cachoeira	72	286	49	478	27 918
Caí	40	110	16	81	6 810
Camaquã	7	30	2	51	1 530
Candelária	12	44	9	74	4 406
Canguçu	2	(x)	-	(x)	(x)
Canoas	6	25	2	6	536
Carazinho	45	286	25	679	28 437
Caxias	21	139	38	361	14 830
Cruz Alta	35	193	48	437	12 898
Dom Pedrito	3	15	2	18	1 039
Encantado	15	58	2	128	5 361
Encruzilhada	24	53	7	51	2 716
Erval	-	-	-	-	-
Estrela	27	97	15	112	5 041
Farroupilha	7	34	3	48	1 089
Flores da Cunha	2	(x)	-	(x)	(x)
Garibaldi	21	64	7	13	1 642
General Câmara	2	(x)	(x)	(x)	(x)
Getúlio Vargas	8	28	4	57	1 124
Gravataí	4	22	4	51	958
Guaíba	5	12	-	26	777
Guaporé	23	101	5	92	4 334
Ijuí	56	347	83	759	28 188
Iraí	1	(x)	(x)	(x)	(x)
Itaqui	6	24	7	-	999
Jaguarão	8	46	6	84	3 747
Jaguari	13	95	7	124	3 087
José Bonifácio	44	281	55	707	23 524
Júlio de Castilhos ...	26	74	7	50	3 291
Lagoa Vermelha	8	27	2	18	738
Lajeado	49	192	18	237	10 733
Lavras	1	(x)	-	(x)	(x)
Livramento	26	330	44	779	122 469
Montenegro	18	68	11	91	3 351
Novo Hamburgo	11	51	11	279	11 438
Osório	24	56	13	30	1 988
Palmeira	30	90	15	141	4 453

(continua)

2.3.3.1.5 - Número de estabelecimentos, pessoal ocupado, salários e valor das vendas do comércio atacadista e misto segundo os municípios do Rio Grande do Sul — em 1º de setembro de 1940

MUNICÍPIOS	ESTABELECIMENTOS	PESSOAL OCUPADO		SALÁRIOS (Cr$ 1 000)	VENDAS (Cr$ 1 000)
		Total	Viajantes, Caixeiros, Vendedores e Agentes Compradores		
Passo Fundo	33	118	14	192	10 678
Pelotas	145	1 430	310	4 915	235 491
Pinheiro Machado	3	6	-	9	833
Piratini	-	-	-	-	-
Porto Alegre	552	6 870	1 390	33 591	1 195 611
Prata	-	-	-	-	-
Quaraí	9	20	1	14	623
Rio Grande	57	737	274	2 128	243 760
Rio Pardo	9	22	4	46	1 298
Rosário	4	17	2	47	2 028
Santa Cruz	58	590	67	975	29 876
Santa Maria	35	119	7	203	8 802
Santa Rosa	85	267	45	174	9 051
Santa Vitória do Palmar	6	74	12	112	1 959
Santiago	6	13	4	11	913
Santo Ângelo	35	159	22	118	6 319
Santo Antônio	20	63	6	31	2 150
São Borja	5	14	3	1	303
São Francisco de Assis	-	-	-	-	-
São Francisco de Paula	-	-	-	-	-
São Gabriel	14	48	15	79	2 609
São Jerônimo	6	18	4	42	1 662
São José do Norte	51	80	5	90	8 227
São Leopoldo	27	142	22	310	11 012
São Lourenço	27	136	27	383	9 420
São Luís Gonzaga	32	120	36	143	4 399
São Pedro	12	30	4	34	2 465
São Sepé	1	(x)	-	-	(x)
São Vicente	6	9	-	6	507
Sarandi	7	33	2	22	902
Sobradinho	47	121	38	91	7 823
Soledade	12	33	11	32	894
Tapes	3	10	1	17	898
Taquara	21	173	10	491	14 405
Taquari	14	45	3	109	2 348
Torres	2	(x)	(x)	(x)	(x)
Triunfo	1	(x)	(x)	-	(x)
Tupanciretã	7	65	12	175	4 125
Uruguaiana	24	167	38	598	44 367
Vacaria	9	20	4	7	457
Venâncio Aires	29	95	5	90	3 661
Viamão	2	(x)	(x)	(x)	(x)
TOTAL DO ESTADO ...	2 255	15 733	3 002	52 297	2 245 795

FONTE: CENSOS ECONÔMICOS: agrícola, industrial, comercial e dos serviços; Rio Grande do Sul. Rio de Janeiro, IBGE, 1940. p.271-74.

NOTA: 1.Os valores de salários e das vendas referem-se ao ano de 1939.

2. Os dados omitidos acham-se incluídos no total.

2.3.3.2 - Atividades Auxiliares do Comércio

2.3.3.2.1 - Número de estabelecimentos, pessoal ocupado, salários e valor das vendas, por classes de atividade, no Rio Grande do Sul — 1940

CLASSES DE COMÉRCIO	ESTABELECIMENTOS	PESSOAL OCUPADO		SALÁRIOS E VENCIMENTOS (Cr$ 1 000)	VENDAS (Cr$ 1 000)
		Administração	Empregados		
Atividades auxiliares do comércio de mercadorias	303	404	482	2 394	(x)
Atividades auxiliares do comércio de valores	32	33	17	165	-
Atividades auxiliares do comércio em geral	112	143	221	425	(x)
TOTAL	447	580	720	2 984	254 270

FONTE: CENSOS ECONÔMICOS: agrícola, industrial, comercial e dos serviços; Rio Grande do Sul. Rio de Janeiro, IBGE, 1940. p.276-77.

2.3.3.2.2 - Número de estabelecimentos, segundo a constituição jurídica, por classes de atividade, no Rio Grande do Sul — 1940

CLASSES DE COMÉRCIO	FIRMAS INDIVIDUAIS	SOCIEDADES DE PESSOAS	SOCIEDADES DE CAPITAL, MISTAS E OUTRAS
Atividades auxiliares do comércio de mercadorias	218	62	23
Atividades auxiliares do comércio de valores	31	-	1
Atividades auxiliares do comércio em geral	87	17	8
TOTAL	336	79	32

FONTE: CENSOS ECONÔMICOS: agrícola, industrial, comercial e dos serviços; Rio Grande do Sul. Rio de Janeiro, IBGE, 1940. p.276-77.

2.3.3.3 - Comércio de Imóveis e Valores Mobiliários

2.3.3.3.1 - Número de estabelecimentos, pessoal ocupado, salários e valor das vendas, por gêneros de atividade, no Rio Grande do Sul — 1940

GÊNEROS DE COMÉRCIO	ESTABELE-CIMENTOS	PESSOAL OCUPADO		SALÁRIOS E VENCIMENTOS (Cr$ 1 000)	VENDAS (Cr$ 1 000)
		Administração	Empregados		
Comércio e corretagem de imóveis	41	100	160	965	10 065
Comércio e corretagem de valores mobiliários ..	131	149	185	721	58 683
TOTAL	172	249	345	1 686	68 748

FONTE: CENSOS ECONÔMICOS: agrícola, industrial, comercial e dos serviços; Rio Grande do Sul. Rio de Janeiro, IBGE, 1940. p.292-93.

2.3.3.3.2 - Número de estabelecimentos segundo a constituição jurídica, por gêneros de atividade, no Rio Grande do Sul — 1940

GÊNEROS DE COMÉRCIO	FIRMAS INDIVIDUAIS	SOCIEDADES DE PESSOAS	SOCIEDADES DE CAPITAL, MISTAS E OUTRAS
Comércio e corretagem de imóveis	16	7	18
Comércio e corretagem de valores mobiliários	110	[illegible]	3
TOTAL	126	25	21

FONTE: CENSOS ECONÔMICOS: agrícola, industrial, comercial e dos serviços; Rio Grande do Sul. Rio de Janeiro, IBGE, 1940. p.292-93.

2.3.3.4 - Mercado de Crédito

2.3.3.4.1 - Número de estabelecimentos, pessoal ocupado, salários e total da receita, por classes de atividade, no Rio Grande do Sul — 1940

CLASSES DE ATIVIDADE	ESTABELE-CIMENTOS	PESSOAL OCUPADO		SALÁRIOS E VENCIMENTOS (Cr$ 1 000)	RECEITA (Cr$ 1 000)
		Administração	Empregados		
Bancos e casas bancárias	206	143	2 602	19 820	103 185
Caixas econômicas	6	1	28	150	-
Outras instituições de crédito	37	90	157	1 529	12 140
TOTAL	249	234	2 787	21 499	115 325

FONTE: CENSOS ECONÔMICOS: agrícola, industrial, comercial e dos serviços; Rio Grande do Sul. Rio de Janeiro, IBGE, 1940. p.282-83.

2.3.3.4.2 - Número de estabelecimentos segundo a constituição jurídica, por classes de atividade, no Rio Grande do Sul — 1940

CLASSES DE ATIVIDADE	FIRMAS INDIVIDUAIS	SOCIEDADES DE PESSOAS	SOCIEDADES DE CAPITAL, MISTAS E OUTRAS
Bancos e casas bancárias	-	-	206
Caixas econômicas	-	-	6
Outras instituições de crédito	-	1	36
TOTAL	-	1	248

FONTE: CENSOS ECONÔMICOS: agrícola, industrial, comercial e dos serviços; Rio Grande do Sul. Rio de Janeiro, IBGE, 1940. p.282-83.

2.3.3.4.3 - Valor dos depósitos efetuados e dos créditos concedidos pelos estabelecimentos que operam no mercado de crédito de atividade, no Rio Grande do Sul — 1939

CLASSES DE ATIVIDADES	DEPÓSITOS		CRÉDITOS	
	Estabelecimentos com Declaração	Valor (Cr$ 1 000)	Estabelecimentos com Declaração	Valor (Cr$ 1 000)
Bancos e casas bancárias	192	8 152 060	117	1 245 953
Caixas econômicas	6	41 958	-	-
Outras instituições de crédito	33	147 942	5	1 807
TOTAL	231	8 341 960	122	1 247 760

FONTE: CENSOS ECONÔMICOS: agrícola, industrial, comercial e dos serviços; Rio Grande do Sul. Rio de Janeiro, IBGE, 1940. p.286-87.

2.4 - Censo de 1950

2.4.1 - Agropecuária

2.4.1.1 - Área dos estabelecimentos agropecuários, distribuída segundo a condição de utilização, no Rio Grande do Sul e no Brasil — em 1º de julho de 1950

(ha)

MODALIDADES DE EXPLORAÇÃO	TOTAL (1)	LAVOURAS		PASTAGENS	MATAS	TERRAS INCULTAS
		Temporárias	Permanentes			
Agricultura						
Rio Grande do Sul	3 760 429	1 176 255	57 367	929 041	628 248	735 727
Brasil	44 729 929	7 535 143	2 624 999	11 596 426	9 784 006	9 958 078
Agropecuária						
Rio Grande do Sul	7 848 257	1 050 587	52 932	4 669 109	961 064	785 959
Brasil	84 588 106	5 885 666	1 591 908	40 386 636	16 644 929	13 807 873
Pecuária						
Rio Grande do Sul	10 250 551	137 626	9 980	8 881 365	644 975	272 236
Brasil	84 195 832	1 037 112	138 578	52 862 465	16 335 924	8 843 008
Outra modalidade de exploração (2)						
Rio Grande do Sul	210 138	17 230	714	136 662	36 515	12 543
Brasil	18 697 239	234 710	46 941	2 787 516	13 234 222	1 701 762

FONTE: CENSOS ECONÔMICOS 1950: Rio Grande do Sul. Rio de Janeiro, IBGE, 1956. p.9.
CENSO AGRÍCOLA 1950: Brasil. Rio de Janeiro, IBGE, 1957. p.9.

(1) Inclusive terras improdutivas. (2) Inclusive áreas sem indicação de modalidade de exploração e invernadas e campos de engorda.

2.4.1.2 - Número de máquinas e instrumentos agrícolas existentes nos estabelecimentos agropecuários, por tipo, no Rio Grande do Sul e no Brasil — em 1º de julho de 1950

ESPECIFICAÇÃO	RIO GRANDE DO SUL	BRASIL
Arados	312 001	714 259
Grades	74 901	144 834
Semeadeiras	17 543	80 945
Ceifadeiras	3 887	6 777
Tratores	2 245	8 372
Outros (1)	27 280	163 155

FONTE: CENSO AGRÍCOLA 1950: Brasil. Rio de Janeiro, IBGE, 1957. p.46-47.

(1) Inclui rolos, pulverizadores e polvilhadeiras.

2.4.1.3 - Produção das principais culturas temporárias e permanentes no Rio Grande do Sul e no Brasil — 1949

(t)

CULTURAS	RIO GRANDE DO SUL	BRASIL
Temporárias		
Abacaxi (1)	5 289	532 523
Alfafa	75 967	118 306
Alho	63	4 804
Amendoim	7 473	88 752
Arroz	562 143	2 784 989
Aveia	9 890	11 809
Batata-doce	241 918	650 789
Batata-inglesa	85 397	336 326
Cana-de-açúcar	655 073	22 920 101
Cebola	91 035	121 988
Centeio	1 577	13 276
Cevada	14 899	17 044
Fava	72	15 768
Feijão	134 635	1 240 075
Fumo	41 003	102 772
Linho em semente	22 270	22 463
Mandioca	872 581	7 319 699
Milho	1 112 047	6 660 680
Soja	44 551	45 023
Tomate	1 235	97 278
Trigo	253 934	364 108
Permanentes		
Abacate (1)	1 365	611 259
Banana (2)	4 462 939	174 614 803
Caqui (1)	156 020	208 008
Figo (1)	1 079 855	1 648 797
Laranja (1)	8 328 256	43 894 690
Limão (1)	55 737	1 225 379
Maçã (1)	186 272	237 715
Mamão (1)	5 342	320 987
Marmelo (1)	292 940	854 501
Pêssego (1)	2 070 002	2 926 965
Tangerina (1)	4 589 492	9 480 209
Uva	153 947	196 699

FONTE: CENSO AGRÍCOLA 1950: Brasil. Rio de Janeiro, IBGE, 1957. p.60-97.

(1) Em cento. (2) Em cacho.

2.4.1.4 - Número de cabeças dos rebanhos, por espécie, no Rio Grande do Sul e no Brasil — em 1º de julho de 1950

REBANHOS	RIO GRANDE DO SUL	BRASIL
Bovinos (1)	8 617 587	44 600 159
Eqüinos	467 773	2 276 883
Asininos e muares	29 878	1 106 396
Ovinos	7 249 214	13 065 706
Caprinos	91 650	6 957 945
Suínos	4 164 470	22 970 814

FONTE: CENSO AGRÍCOLA 1950: Brasil. Rio de Janeiro, IBGE, 1957. p.49-53.

(1) Exclusive os animais arrolados fora dos estabelecimentos.

2.4.1.5 - Área dos estabelecimentos agropecuários, segundo a modalidade de exploração e classes de área, no Rio Grande do Sul — em 1º de julho de 1950

(ha)

CLASSES DE ÁREA	AGRICULTURA	AGROPECUÁRIA	PECUÁRIA	OUTRA MODALIDADE DE EXPLORAÇÃO (1)
Menos de 1	203	4	5	-
1 a menos de 2	2 357	127	39	14
2 a menos de 5	39 670	4 319	473	296
5 a menos de 10	174 399	38 052	2 150	1 195
10 a menos de 20	706 984	346 693	19 937	3 470
20 a menos de 50	1 421 426	1 531 863	132 016	8 086
50 a menos de 100	569 351	1 063 704	194 105	11 167
100 a menos de 200	284 916	864 680	428 573	16 750
200 a menos de 500	259 108	907 598	1 484 727	39 353
500 a menos de 1 000	121 770	500 484	2 055 401	28 978
1 000 a menos de 2 000	86 361	544 716	2 287 595	24 483
2 000 a menos de 5 000	40 237	1 008 369	2 372 148	17 296
5 000 a menos de 10 000	39 442	613 906	937 607	17 638
10 000 a menos de 100 000	14 205	423 742	335 775	-
100 000 e mais	-	-	-	-
TOTAL	3 760 429	7 848 257	10 250 551	168 726

FONTE: CENSOS ECONÔMICOS 1950: Rio Grande do Sul. Rio de Janeiro, IBGE, 1956. p.4-5.

(1) Inclusive invernadas e campos de engorda.

2.4.1.6 - Número de estabelecimentos agropecuários, segundo a modalidade de exploração e classes de área, no Rio Grande do Sul — em 1º de julho de 1950

CLASSES DE ÁREA (ha)	AGRICULTURA	AGROPECUÁRIA	PECUÁRIA	OUTRA MODALIDADE DE EXPLORAÇÃO (1)
Menos de 1	576	32	36	4
1 a menos de 2	2 005	121	38	13
2 a menos de 5	12 146	1 284	149	101
5 a menos de 10	24 919	5 202	299	174
10 a menos de 20	51 804	24 021	1 363	259
20 a menos de 50	50 049	50 817	4 148	270
50 a menos de 100	8 746	15 817	2 715	159
100 a menos de 200	2 146	6 339	2 960	122
200 a menos de 500	887	3 119	4 518	126
500 a menos de 1 000	182	746	2 912	42
1 000 a menos de 2 000	64	382	1 668	19
2 000 a menos de 5 000	14	330	803	6
5 000 a menos de 10 000	5	95	144	3
10 000 a menos de 100 000	1	28	22	-
100 000 e mais	-	-	-	-
Sem declaração de área	2	-	-	-
TOTAL	153 546	108 333	21 775	1 298

FONTE: CENSOS ECONÔMICOS 1950: Rio Grande do Sul. Rio de Janeiro, IBGE, 1956. p.4-5.

(1) Inclusive invernadas e campos de engorda.

2.4.1.7 - Área dos estabelecimentos agropecuários, segundo a propriedade do imóvel e classes de área, no Rio Grande do Sul — em 1º de julho de 1950

(ha)

CLASSES DE ÁREA (ha)	TOTAL (1)	INDIVIDUAL	CONDOMÍNIO E SOCIEDADE DE PESSOAS	SOCIEDADE ANÔNIMA, COOPERATIVAS E OUTRAS	INSTITUIÇÃO PIA E RELIGIOSA	ENTIDADE PÚBLICA
Menos de 1	212	185	9	-	0	17
1 a menos de 2	2 579	2 154	151	7	7	244
2 a menos de 5	45 447	38 541	1 600	58	67	5 005
5 a menos de 10	218 102	179 942	5 984	229	261	31 081
10 a menos de 20	1 084 998	921 984	24 644	450	828	135 656
20 a menos de 50	3 105 507	2 775 197	95 042	1 701	1 456	229 782
50 a menos de 100	1 842 609	1 715 416	95 900	3 247	832	25 844
100 a menos de 200	1 599 669	1 464 058	118 474	3 156	1 148	11 980
200 a menos de 500	2 694 008	2 449 727	222 547	6 932	1 412	12 625
500 a menos de 1 000	2 709 793	2 373 258	295 239	20 726	1 608	18 004
1 000 a menos de 2 000	2 946 086	2 496 508	394 735	29 633	2 613	22 597
2 000 a menos de 5 000	3 438 050	2 675 306	672 031	52 822	-	37 891
5 000 a menos de 10 000 ...	1 608 593	1 078 323	401 962	95 153	-	33 155
10 000 a menos de 100 000 .	773 722	461 590	237 716	41 047	-	33 369
100 000 e mais	-	-	-	-	-	-
Sem declaração de área	-	-	-	-	-	-
TOTAL	22 069 375	18 632 189	2 566 034	255 161	10 232	597 250

FONTE: CENSOS ECONÔMICOS 1950: Rio Grande do Sul. Rio de Janeiro, IBGE, 1956. p.2-3.

(1) Inclusive a área dos estabelecimentos em imóvel de propriedade não declarada.

2.4.1.8 - Número de estabelecimentos agropecuários, segundo a propriedade do imóvel e classes de área, no Rio Grande do Sul — em 1º de julho de 1950

(ha)

GRUPOS DE ÁREA (ha)	TOTAL (1)	INDIVIDUAL	CONDOMÍNIO E SOCIEDADE DE PESSOAS	SOCIEDADE ANÔNIMA, COOPERATIVAS E OUTRAS	INSTITUIÇÃO PIA E RELIGIOSA	ENTIDADE PÚBLICA
Menos de 1	666	581	37	-	1	44
1 a menos de 2	2 219	1 864	134	7	7	193
2 a menos de 5	13 901	11 858	518	21	26	1 419
5 a menos de 10	30 938	25 524	862	33	42	4 385
10 a menos de 20	78 043	65 806	1 759	32	63	10 271
20 a menos de 50	105 729	93 504	3 059	52	51	8 976
50 a menos de 100	27 502	25 614	1 388	42	12	425
100 a menos de 200	11 599	10 613	851	23	9	97
200 a menos de 500	8 661	7 890	698	23	5	42
500 a menos de 1 000	3 887	3 411	418	29	2	26
1 000 a menos de 2 000	2 135	1 815	282	20	2	16
2 000 a menos de 5 000	1 153	904	221	18	-	10
5 000 a menos de 10 000 ...	247	167	61	15	-	4
10 000 a menos 100 000	51	30	16	3	-	2
100 000 e mais	-	-	-	-	-	-
Sem declaração de área	2	2	-	-	-	-
TOTAL	286 733	249 583	10 304	318	220	25 910

FONTE: CENSOS ECONÔMICOS 1950: Rio Grande do Sul. Rio de Janeiro, IBGE, 1956. p.2-3.

(1) Inclusive os estabelecimentos em imóvel de propriedade não declarada.

2.4.1.9 - Número de estabelecimentos agropecuários, por modalidade de exploração, segundo os municípios do Rio Grande do Sul — em 1º de julho de 1950

MUNICÍPIOS	TOTAL (1)	AGRICULTURA	AGROPECUÁRIA	PECUÁRIA	OUTRAS MODALIDADES DE EXPLORAÇÃO	INVERNADAS E CAMPOS DE ENGORDA
Alegrete	1 796	210	673	896	1	4
Antônio Prado	1 119	669	438	10	-	1
Aparados da Serra	1 174	268	411	432	3	56
Arroio do Meio	2 842	1 436	1 345	50	3	1
Arroio Grande	690	42	209	431	1	4
Bagé	1 929	518	664	657	1	59
Bento Gonçalves	2 028	1 508	486	10	8	8
Bom Jesus do Triunfo	593	178	365	50	-	-
Caçapava do Sul	2 202	838	836	498	-	24
Cacequi	303	63	138	97	2	2
Cachoeira do Sul	4 540	2 175	1 946	341	1	33
Caí	4 800	3 073	1 633	85	1	3
Camaquã	1 614	1 196	350	48	-	-
Candelária	2 601	1 419	1 083	99	-	-
Canela	387	314	63	5	2	1
Canguçu	5 587	3 580	1 617	374	-	8
Canoas	205	114	47	35	-	2
Carazinho	4 008	1 644	2 078	256	-	2
Caxias do Sul	2 796	2 032	723	28	2	3
Cruz Alta	4 254	1 851	2 019	314	1	17
Dom Pedrito	1 253	157	418	652	1	14
Encantado	3 878	1 911	1 835	102	25	1
Encruzilhada do Sul	3 307	1 628	1 229	378	1	11
Erechim	13 080	7 121	5 496	321	2	15
Erval	915	57	251	528	-	47
Estrela	4 035	1 751	2 078	164	1	3
Farroupilha	1 398	895	499	3	-	-
Flores da Cunha	1 084	899	181	-	-	1
Garibaldi	2 222	1 431	775	14	1	-
General Câmara	643	355	254	32	-	2
General Vargas	864	425	338	87	-	11
Getúlio Vargas	2 741	1 424	1 212	59	-	5
Gravataí	2 274	1 520	676	40	2	20
Guaíba	992	553	378	51	-	5
Guaporé	5 211	2 154	2 980	75	-	-
Ijuí	4 533	2 356	1 995	99	1	14
Iraí	5 221	3 268	1 860	63	2	-
Itaqui	562	69	175	306	1	7
Jaguarão	615	60	206	339	-	8
Jaguari	898	439	427	31	-	-
Júlio de Castilhos	2 102	1 039	836	187	1	23
Lagoa Vermelha	7 903	4 513	2 879	458	-	28
Lajeado	5 407	3 080	2 176	128	4	3
Lavras do Sul	518	68	228	212	-	9
Livramento	1 208	137	220	807	-	19
Marcelino Ramos	2 744	1 624	1 031	50	-	3
Montenegro	5 037	3 011	1 915	93	10	5
Nova Prata	2 567	1 205	1 287	54	-	-

(continua)

2.4.1.9 - Número de estabelecimentos agropecuários, por modalidade de exploração, segundo os municípios do Rio Grande do Sul -- em 1º de julho de 1950

MUNICÍPIOS	TOTAL (1)	AGRICULTURA	AGROPECUÁRIA	PECUÁRIA	OUTRAS MODALIDADES DE EXPLORAÇÃO	INVERNADAS E CAMPOS DE ENGORDA
Novo Hamburgo	448	258	180	4	-	1
Osório	2 725	1 934	546	167	-	6
Palmeira das Missões	10 255	6 728	3 194	314	9	6
Passo Fundo	7 245	3 897	2 945	329	-	22
Pelotas	5 557	3 710	1 511	183	21	55
Pinheiro Machado	1 186	176	366	631	-	10
Piratini	2 405	940	1 018	444	-	3
Porto Alegre	736	368	276	80	-	8
Quaraí	*634*	*66*	*148*	*406*	*2*	*6*
Rio Grande	2 271	1 384	573	297	1	8
Rio Pardo	1 631	817	714	95	-	4
Rosário do Sul	718	41	337	336	-	3
Santa Cruz do Sul	6 317	2 592	3 204	490	1	5
Santa Maria	2 803	1 401	1 254	142	1	2
Santa Rosa	15 485	8 654	6 486	333	-	-
Santa Vitória do Palmar .	826	10	214	600	-	1
Santiago	1 893	546	959	375	1	10
Santo Ângelo	8 194	4 478	3 146	429	4	19
Santo Antônio da Patrulha	7 493	6 496	946	39	1	1
São Borja	1 127	172	509	439	-	7
São Francisco de Assis ..	1 524	498	739	277	-	6
São Francisco de Paula ..	2 887	1 154	1 145	513	3	49
São Gabriel	851	90	407	349	1	4
São Jerônimo	2 546	1 631	704	172	6	31
São José do Norte	2 214	1 257	742	204	-	7
São Leopoldo	4 040	2 812	1 119	43	21	31
São Lourenço do Sul	2 855	1 476	1 258	104	3	2
São Luís Gonzaga	6 660	2 991	3 081	493	-	18
São Pedro do Sul	746	352	356	31	-	7
São Sepé	1 115	362	467	277	1	1
Sarandi	6 833	3 097	3 300	321	2	6
Sobradinho	3 201	1 616	1 398	174	1	1
Soledade	6 901	3 410	2 971	473	-	20
Tapes	804	484	286	21	-	-
Taquara	5 150	3 866	1 198	31	2	1
Taquari	2 643	1 920	626	38	17	18
Torres	1 773	1 476	287	10	-	-
Três Passos	12 240	7 935	3 938	241	7	1
Tupanciretã	1 452	590	624	230	-	8
Uruguaiana	916	98	84	713	1	18
Vacaria	4 008	1 851	1 281	655	31	172
Venâncio Aires	3 549	2 083	1 334	110	9	2
Veranópolis	1 625	794	765	51	2	3
Viamão	1 571	757	738	62	1	6
TOTAL DO ESTADO	236 733	153 546	108 333	21 775	227	1 071

FONTE: CENSOS ECONÔMICOS 1950: Rio Grande do Sul. Rio de Janeiro, IBGE, 1956. p.32-35.

(1) Inclusive os estabelecimentos sem declaração da modalidade de exploração.

2.4.1.10 - Área dos estabelecimentos agropecuários, por modalidade de exploração, segundo os municípios do Rio Grande do Sul — em 19 de julho de 1950

(ha)

MUNICÍPIOS	TOTAL (1)	AGRICULTURA	AGROPECUÁRIA	PECUÁRIA	OUTRA MODALIDADE DE EXPLORAÇÃO	INVERNADAS E CAMPOS DE ENGORDA
Alegrete	718 991	19 126	171 252	526 886	41	1 321
Antônio Prado	46 570	22 172	23 911	479	-	8
Aparados da Serra	357 359	9 961	62 445	274 421	592	9 876
Arroio do Meio	54 613	21 111	30 812	2 608	12	7
Arroio Grande	272 506	12 963	103 789	154 658	88	715
Bagé	605 108	28 755	245 040	325 898	17	3 669
Bento Gonçalves	44 001	29 355	14 139	234	103	71
Bom Jesus do Triunfo	50 370	9 959	26 554	13 857	-	-
Caçapava do Sul	354 105	29 508	104 044	214 849	-	5 328
Cacequi	221 149	14 461	107 002	99 063	113	496
Cachoeira do Sul	396 024	99 288	157 151	135 039	20	3 505
Caí	96 340	44 141	48 511	3 579	6	43
Camaquã	171 421	59 037	56 079	55 858	-	-
Candelária	83 883	28 762	43 119	12 002	-	-
Canela	15 140	7 803	5 140	1 057	1 038	27
Canguçu	330 390	97 453	116 098	116 424	-	206
Canoas	11 807	3 523	5 942	2 144	-	116
Carazinho	217 127	52 893	110 620	52 191	-	563
Caxias do Sul	89 027	50 810	28 085	9 702	8	155
Cruz Alta	492 396	57 014	202 520	226 508	40	3 731
Dom Pedrito	501 030	4 904	106 560	388 669	16	760
Encantado	110 961	44 340	58 513	4 611	3 438	12
Encruzilhada do Sul	393 958	65 683	148 253	175 628	64	1 232
Erechim	343 794	142 442	165 654	33 023	50	339
Erval	277 421	1 723	70 770	201 236	-	3 262
Estrela	68 373	25 582	38 668	3 669	1	36
Farroupilha	38 404	21 691	16 505	205	-	-
Flores da Cunha	36 055	28 067	7 895	-	-	6
Garibaldi	50 619	28 677	21 526	390	6	-
General Câmara	58 053	9 902	25 238	22 873	-	40
General Vargas	130 600	20 666	56 735	50 653	-	2 482
Getúlio Vargas	101 749	40 021	55 248	5 202	-	328
Gravataí	66 572	22 282	35 253	8 052	9	708
Guaíba	142 458	23 920	88 826	28 995	-	109
Guaporé	161 544	55 133	103 038	3 329	-	-
Ijuí	185 991	85 424	77 965	20 516	34	712
Iraí	115 015	65 824	45 833	2 875	9	-
Itaqui	428 481	9 011	99 698	312 040	123	7 220
Jaguarão	204 987	4 197	39 177	160 255	-	1 353
Jaguari	62 469	19 674	31 424	11 366	-	-
Júlio de Castilhos	324 231	40 982	141 370	132 309	25	8 963
Lagoa Vermelha	473 290	112 699	202 584	155 628	-	1 884
Lajeado	100 972	44 801	51 981	3 879	104	43
Lavras do Sul	230 896	5 575	61 078	162 494	-	1 721
Livramento	592 382	11 690	46 808	531 739	-	1 346
Marcelino Ramos	66 941	30 790	33 309	2 286	-	65
Montenegro	117 256	55 178	56 395	5 153	212	280
Nova Prata	101 415	42 115	53 030	5 757	-	-

(continua)

2.4.1.10 - Área dos estabelecimentos agropecuários, por modalidade de exploração, segundo os municípios do Rio Grande do Sul — em 1º de julho de 1950

(ha)

MUNICÍPIOS	TOTAL (1)	AGRICULTURA	AGROPECUÁRIA	PECUÁRIA	OUTRA MODALIDADE DE EXPLORAÇÃO	INVERNADAS E CAMPOS DE ENGORDA
Novo Hamburgo	14 281	4 716	8 965	494	-	4
Osório	160 401	42 155	42 526	74 472	-	570
Palmeira das Missões	470 485	135 424	182 758	145 594	325	6 198
Passo Fundo	390 029	108 860	179 466	99 281	-	862
Pelotas	254 330	80 446	107 128	62 896	1 149	1 458
Pinheiro Machado	253 702	2 430	35 603	215 546	-	100
Piratini	227 452	17 813	65 898	143 647	-	94
Porto Alegre	15 943	4 750	8 420	2 685	-	63
Quaraí	272 075	6 156	31 428	233 907	89	379
Rio Grande	230 375	11 864	46 222	171 490	2	594
Rio Pardo	264 146	34 246	150 194	79 475	-	231
Rosário do Sul	406 027	11 636	121 114	272 578	-	264
Santa Cruz do Sul	169 283	54 077	93 777	20 778	8	101
Santa Maria	269 151	46 645	138 453	83 821	2	33
Santa Rosa	332 751	159 932	163 092	9 547	-	-
Santa Vitória do Palmar .	345 821	4 430	86 836	252 899	-	956
Santiago	413 239	15 310	143 942	251 911	28	2 038
Santo Ângelo	563 846	115 306	207 805	237 853	233	858
Santo Antônio da Patrulha	141 072	85 613	41 917	13 450	7	10
São Borja	624 313	29 921	249 018	343 956	-	1 418
São Francisco de Assis ..	341 869	22 171	141 830	177 194	-	603
São Francisco de Paula ..	512 453	31 012	165 488	302 582	6 440	6 626
São Gabriel	541 251	15 693	211 885	311 064	130	2 479
São Jerônimo	240 308	45 636	109 620	80 096	3 305	1 644
São José do Norte	199 509	32 677	67 054	99 368	-	402
São Leopoldo	82 746	47 555	32 474	1 048	304	1 285
São Lourenço do Sul	182 077	50 458	91 688	36 636	49	1 167
São Luís Gonzaga	468 194	68 467	156 989	235 017	-	6 445
São Pedro do Sul	55 808	14 340	32 953	8 358	-	157
São Sepé	268 312	32 551	88 776	146 149	60	10
Sarandi	218 823	53 410	101 773	61 911	7	270
Sobradinho	104 792	42 012	53 517	8 987	3	148
Soledade	485 807	107 620	195 982	179 477	-	1 823
Tapes	136 029	40 359	73 003	22 552	-	-
Taquara	96 453	60 049	34 193	1 429	76	21
Taquari	59 519	31 915	20 916	4 974	1 230	281
Torres	41 811	26 696	13 946	1 169	-	-
Três Passos	247 684	133 341	99 004	12 823	232	27
Tupanciretã	379 202	18 845	137 986	219 097	-	3 274
Uruguaiana	661 754	18 096	26 145	603 548	261	13 697
Vacaria	533 579	53 628	149 065	301 761	382	28 506
Venâncio Aires	68 506	30 824	31 878	5 513	137	60
Veranópolis	66 540	27 996	35 989	2 420	22	11
Viamão	143 383	22 260	69 954	50 809	2	169
TOTAL DO ESTADO	22 069 375	3 760 429	7 848 257	10 250 551	20 652	148 074

FONTE: CENSOS ECONÔMICOS 1950: Rio Grande do Sul, Rio de Janeiro, IBGE, 1956. p.32-35.

(1) Inclusive área dos estabelecimentos sem declaração da modalidade de exploração.

2.4.1.11 - Área dos estabelecimentos agropecuários, distribuída por condição de utilização, segundo os municípios do Rio Grande do Sul — em 1º de julho de 1950

(ha)

MUNICÍPIOS	TOTAL (1)	LAVOURAS	PASTAGENS	MATAS	TERRAS INCULTAS
Alegrete	718 991	16 149	641 948	26 218	19 361
Antônio Prado	46 570	5 604	5 051	2 711	26 833
Aparados da Serra	357 359	3 485	245 962	77 278	16 717
Arroio do Meio	54 613	22 125	7 750	7 945	10 520
Arroio Grande	272 506	12 717	242 735	6 429	5 925
Bagé	605 108	32 592	518 994	24 241	9 870
Bento Gonçalves	44 001	11 117	4 839	3 521	16 660
Bom Jesus do Triunfo	50 370	6 876	29 988	8 566	3 977
Caçapava do Sul	354 105	21 049	252 283	36 574	18 763
Cacequi	221 149	8 277	200 665	8 335	2 033
Cachoeira do Sul	396 024	50 543	243 180	35 498	45 228
Caí	96 340	26 889	19 807	14 991	24 280
Camaquã	171 421	26 607	105 109	14 511	10 102
Candelária	83 883	18 475	31 539	13 724	14 361
Canela	15 140	2 019	3 393	4 921	3 712
Canguçu	330 390	66 812	189 539	32 293	20 447
Canoas	11 807	1 563	6 619	1 316	1 920
Carazinho	217 127	52 210	100 253	39 804	19 283
Caxias do Sul	89 027	18 349	22 618	12 498	27 276
Cruz Alta	492 396	45 331	366 789	45 681	22 463
Dom Pedrito	501 030	11 474	465 430	11 359	2 768
Encantado	110 961	39 329	16 559	18 934	25 655
Encruzilhada do Sul	393 958	42 919	253 036	29 820	38 903
Erechim	343 794	123 219	76 789	58 181	68 381
Erval	277 421	5 873	250 616	13 747	1 318
Estrela	68 373	34 456	10 213	12 297	5 864
Farroupilha	38 404	10 018	5 215	4 511	14 790
Flores da Cunha	36 055	6 579	4 604	3 693	17 457
Garibaldi	50 619	18 666	8 170	5 488	15 146
General Câmara	58 053	4 282	39 823	7 872	2 550
General Vargas	130 600	9 236	103 002	9 838	5 520
Getúlio Vargas	101 749	32 180	18 945	21 115	25 390
Gravataí	66 572	9 866	40 512	5 540	7 579
Guaíba	142 458	18 752	80 898	13 564	21 804
Guaporé	161 544	56 672	26 516	17 866	45 931
Ijuí	185 991	57 348	60 874	33 384	28 245
Iraí	115 015	38 272	8 363	48 062	15 780
Itaqui	428 481	9 114	384 887	14 855	7 441
Jaguarão	204 987	8 715	185 488	3 359	2 682
Jaguari	62 469	9 265	29 663	6 972	12 141
Júlio de Castilhos	324 231	27 611	243 822	21 876	23 598
Lagoa Vermelha	473 290	55 446	247 683	86 687	70 830
Lajeado	100 972	39 985	13 666	16 356	20 392
Lavras do Sul	230 896	6 840	188 668	8 059	16 033
Livramento	592 382	12 590	539 439	18 513	9 234
Marcelino Ramos	66 941	22 305	10 083	12 736	17 069
Montenegro	117 256	34 483	22 160	21 724	28 517
Nova Prata	101 415	32 488	23 941	13 344	23 449

(continua)

2.4.1.11 - Área dos estabelecimentos agropecuários, distribuída por condição de utilização, segundo os municípios do Rio Grande do Sul — em 1º de julho de 1950

(ha)

MUNICÍPIOS	TOTAL (1)	LAVOURAS	PASTAGENS	MATAS	TERRAS INCULTAS
Novo Hamburgo	14 281	2 061	6 201	2 684	2 291
Osório	160 401	18 005	97 949	11 687	21 375
Palmeira das Missões	470 485	82 043	241 779	92 111	45 219
Passo Fundo	390 029	73 534	192 366	70 408	47 975
Pelotas	254 330	50 418	133 437	23 885	27 997
Pinheiro Machado	253 702	3 889	218 206	12 467	9 869
Piratini	227 452	10 965	209 037	4 653	1 088
Porto Alegre	15 943	2 731	8 576	2 105	1 196
Quaraí	272 075	4 754	225 368	10 383	10 726
Rio Grande	230 375	9 593	184 327	4 865	5 896
Rio Pardo	264 146	24 883	204 212	18 246	10 032
Rosário do Sul	406 027	11 408	329 438	16 073	30 047
Santa Cruz do Sul	169 283	47 079	21 972	41 164	41 387
Santa Maria	269 151	27 655	191 176	24 469	17 591
Santa Rosa	332 751	129 468	39 854	112 163	35 015
Santa Vitória do Palmar .	345 821	7 497	321 614	2 509	8 594
Santiago	413 239	10 907	350 976	21 503	17 047
Santo Ângelo	563 846	76 549	365 676	74 007	32 793
Santo Antônio da Patrulha	141 072	38 040	47 364	19 402	27 292
São Borja	624 313	19 240	553 074	29 792	15 777
São Francisco de Assis ..	341 869	15 895	289 906	19 023	7 443
São Francisco de Paula ..	512 453	10 393	344 678	100 986	38 353
São Gabriel	541 251	17 861	481 367	23 058	7 573
São Jerônimo	240 308	12 819	174 895	16 389	19 851
São José do Norte	199 509	9 406	146 654	11 403	16 788
São Leopoldo	82 746	23 345	15 801	16 120	19 850
São Lourenço do Sul	182 077	31 596	85 462	20 200	32 012
São Luís Gonzaga	468 194	53 504	302 972	77 799	23 388
São Pedro do Sul	55 808	7 276	34 138	7 348	5 110
São Sepé	268 312	19 620	211 415	22 033	8 754
Sarandi	218 823	62 958	82 726	48 618	19 428
Sobradinho	104 792	30 186	19 678	19 731	28 135
Soledade	485 807	79 435	254 787	77 972	57 899
Tapes	136 029	16 983	74 096	13 101	21 489
Taquara	96 453	28 716	17 845	13 649	28 782
Taquari	59 519	21 096	22 501	7 632	5 963
Torres	41 811	9 853	7 467	10 954	9 113
Três Passos	247 684	87 812	34 692	88 738	27 599
Tupanciretã	379 202	13 289	336 014	18 354	7 797
Uruguaiana	661 754	8 137	617 250	20 378	9 839
Vacaria	533 579	14 580	389 439	59 806	57 397
Venâncio Aires	68 506	24 945	16 482	12 199	10 902
Veranópolis	66 540	14 226	9 629	6 877	28 108
Viamão	143 383	11 269	105 555	7 051	11 487
TOTAL DO ESTADO	22 069 375	2 502 691	14 616 177	2 270 802	1 806 465

FONTE: CENSOS ECONÔMICOS 1950: Rio Grande do Sul, Rio de Janeiro, IBGE, 1956. p.50-51.

(1) Inclusive terras improdutivas.

2.4.1.12 - Área dos estabelecimentos agropecuários, distribuída por grupos de área, segundo os municípios do Rio Grande do Sul — em 19 de julho de 1950

(ha)

MUNICÍPIOS	TOTAL	ATÉ 10	10 A MENOS DE 50	50 A MENOS DE 100	100 A MENOS DE 500	500 A MENOS DE 1 000	1 000 A MENOS DE 5 000	5 000 A MENOS DE 10 000	10 000 A MENOS DE 100 000	100 000 E MAIS
Alegrete	718 991	586	16 771	18 902	114 063	105 403	358 174	105 092	-	-
Antônio Prado	45 570	516	19 449	19 036	7 569	-	-	-	-	-
Aparados da Serra	357 359	565	8 134	11 290	93 073	71 299	147 333	25 665	-	-
Arroio do Meio	54 613	4 693	38 658	8 273	1 544	-	1 440	-	-	-
Arroio Grande	272 506	75	3 933	10 883	58 477	42 385	112 392	30 121	14 240	-
Bagé	605 108	1 228	18 480	21 441	101 492	73 782	288 622	71 063	29 000	-
Bento Gonçalves	44 001	1 900	36 106	5 644	351	-	-	-	-	-
Bom Jesus do Triunfo	50 370	115	8 607	8 212	18 273	9 510	5 653	-	-	-
Caçapava do Sul	354 105	1 238	20 790	27 141	137 302	77 655	80 979	9 000	-	-
Cacequi	221 149	43	1 383	2 810	27 951	36 219	103 028	35 012	14 703	-
Cachoeira do Sul	396 024	1 777	76 180	51 562	84 148	62 515	87 206	21 636	-	-
Caí	95 340	7 386	65 164	9 626	8 295	946	4 923	-	-	-
Camaquã	171 421	1 070	25 151	11 920	21 565	14 212	65 087	10 791	21 625	-
Candelária	83 883	3 801	36 569	12 962	16 740	2 340	11 471	-	-	-
Canela	15 140	721	4 377	1 736	5 379	1 897	1 030	-	-	-
Canguçu	330 390	6 246	79 079	38 147	88 360	46 461	65 094	7 003	-	-
Canoas	11 807	394	1 384	871	4 450	2 418	2 290	-	-	-
Carazinho	217 127	1 562	74 908	38 583	44 255	12 719	38 776	6 324	-	-
Caxias do Sul	89 027	1 966	52 375	16 662	8 719	4 105	5 200	-	-	-
Cruz Alta	492 396	2 002	70 441	38 996	76 963	55 761	133 269	64 811	50 153	-
Dom Pedrito	501 030	616	10 079	11 989	81 984	70 550	266 812	37 322	21 678	-
Encantado	110 961	3 335	65 090	30 023	11 887	626	-	-	-	-
Encruzilhada do Sul	393 958	2 095	41 542	34 488	148 357	62 863	95 100	19 513	-	-
Erechim	343 794	10 188	241 497	49 568	20 814	12 756	8 971	-	-	-
Erval	277 421	1 373	7 327	11 549	62 104	51 454	113 283	31 331	-	-
Estrela	68 373	6 398	54 630	3 801	1 166	-	2 378	-	-	-
Farroupilha	38 404	958	27 361	7 875	1 111	-	-	-	-	-
Flores da Cunha	36 055	439	22 327	10 465	2 824	-	-	-	-	-
Garibaldi	50 619	1 663	41 217	7 280	459	-	-	-	-	-
General Câmara	58 053	589	8 730	5 188	14 741	8 396	15 409	5 000	-	-
General Vargas	130 600	595	10 763	11 003	32 222	14 959	39 999	10 861	10 198	-
Getúlio Vargas	101 749	1 151	50 810	25 084	10 224	4 935	1 815	7 730	-	-
Gravataí	66 572	4 577	23 238	11 861	15 641	6 555	4 700	-	-	-
Guaíba	142 458	567	13 331	13 172	27 498	13 903	50 187	23 800	-	-
Guaporé	161 544	2 946	96 874	53 121	8 603	-	-	-	-	-
Ijuí	186 991	1 636	83 633	41 543	30 793	9 581	9 250	9 555	-	-
Iraí	116 015	2 296	96 762	9 828	4 540	1 589	-	-	-	-
Itaqui	428 481	82	2 549	5 155	49 389	62 557	218 156	66 225	24 368	-
Jaguarão	204 967	180	3 884	6 480	48 540	43 786	86 156	5 860	10 101	-
Jaguari	62 469	144	13 788	15 317	21 554	3 458	1 270	5 938	-	-
Júlio de Castilhos	324 231	1 158	26 663	32 725	58 163	31 145	118 301	34 656	21 420	-
Lagoa Vermelha	473 290	5 837	116 158	67 434	139 948	57 501	86 412	-	-	-
Lajeado	100 972	9 470	73 198	12 270	4 853	1 181	-	-	-	-
Lavras do Sul	230 896	212	3 652	6 097	35 829	25 298	134 764	25 044	-	-
Livramento	592 382	359	8 491	12 886	99 896	81 009	262 304	60 325	67 112	-
Marcelino Ramos	66 941	2 715	45 537	13 536	5 153	-	-	-	-	-
Montenegro	117 256	5 171	81 207	12 346	14 805	1 480	2 247	-	-	-
Nova Prata	101 415	974	51 265	27 978	15 852	3 209	2 137	-	-	-
Novo Hamburgo	14 281	594	6 052	4 007	3 628	-	-	-	-	-
Osório	160 401	4 282	33 274	13 218	30 467	23 859	35 485	19 816	-	-
Palmeira das Missões	470 485	9 360	162 460	40 692	61 361	25 054	106 178	53 859	11 521	-
Passo Fundo	390 029	7 353	114 533	59 755	103 950	51 108	53 330	-	-	-
Pelotas	254 330	5 077	86 808	25 635	25 769	13 996	61 628	33 447	-	-
Pinheiro Machado	253 702	514	10 396	14 795	81 014	54 952	85 676	6 355	-	-
Piratini	227 452	2 709	27 092	27 155	80 903	44 427	45 166	-	-	-
Porto Alegre	15 943	1 556	6 325	2 933	5 129	-	-	-	-	-
Quaraí	272 075	169	4 693	8 084	45 641	36 483	108 108	53 937	14 950	-
Rio Grande	230 375	3 383	10 867	10 578	45 634	32 095	85 690	8 100	34 028	-
Rio Pardo	264 146	1 330	20 707	14 987	47 017	30 062	114 888	22 546	12 609	-
Rosário do Sul	406 027	-	3 060	10 651	75 243	53 276	166 423	86 485	10 889	-
Santa Cruz do Sul	169 283	5 204	114 971	26 365	16 803	1 361	5 579	-	-	-
Santa Maria	269 151	2 428	36 298	31 944	67 519	40 378	90 584	-	-	-
Santa Rosa	332 751	11 581	273 466	38 969	8 190	545	-	-	-	-
Santa Vitória do Palmar	345 821	-	5 305	11 846	74 229	66 447	119 160	43 104	25 730	-
Santiago	413 239	779	20 823	21 631	97 746	57 646	135 057	33 928	45 629	-
Santo Ângelo	563 846	6 496	119 911	53 671	123 288	77 529	125 205	19 883	37 867	-
Santo Antônio da Patrulha	141 072	18 250	64 285	19 875	20 972	7 493	10 197	-	-	-
São Borja	624 313	186	5 909	12 236	111 086	94 907	230 936	80 024	89 029	-
São Francisco de Assis	341 869	604	15 245	21 414	85 150	60 535	100 815	25 693	32 413	-
São Francisco de Paula	512 453	1 450	30 874	29 534	164 527	127 948	139 707	18 313	-	-
São Gabriel	541 251	73	4 898	9 157	81 042	57 478	287 121	76 526	24 956	-
São Jerônimo	240 308	2 476	32 253	18 765	58 120	30 745	78 567	19 382	-	-
São José do Norte	199 509	2 776	19 420	17 011	69 011	30 075	43 776	17 440	-	-
São Leopoldo	82 746	5 663	58 113	9 404	5 276	1 320	2 970	-	-	-
São Lourenço do Sul	182 077	1 151	57 726	20 859	28 921	14 129	54 178	5 113	-	-
São Luís Gonzaga	468 194	4 093	108 791	42 006	96 700	59 391	151 768	5 445	-	-
São Pedro do Sul	55 808	407	11 103	11 231	17 853	10 183	5 031	-	-	-
São Sepé	268 312	288	9 772	15 473	76 156	60 843	98 253	7 527	-	-
Sarandi	218 823	9 310	98 587	29 138	21 692	17 676	32 966	9 454	-	-
Sobradinho	104 792	2 160	56 589	28 712	13 671	2 460	1 200	-	-	-
Soledade	485 807	5 207	100 396	61 746	140 523	61 730	79 301	12 303	16 601	-
Tapes	136 029	542	10 294	10 747	25 242	10 752	30 171	6 681	41 600	-
Taquara	96 453	8 832	68 899	12 015	6 707	-	-	-	-	-
Taquari	59 519	5 503	28 939	8 463	11 089	3 125	2 400	-	-	-
Torres	41 811	3 354	21 704	8 549	6 673	1 532	-	-	-	-
Três Passos	247 684	13 772	180 481	21 387	17 336	5 212	9 496	-	-	-
Tupanciretã	379 202	692	18 555	14 830	54 597	41 753	117 041	75 480	56 154	-
Uruguaiana	661 754	287	5 391	7 472	69 244	94 069	339 379	110 774	35 138	-
Vacaria	533 579	2 189	41 879	44 663	180 251	106 347	139 350	18 900	-	-
Venâncio Aires	68 506	6 202	46 107	5 857	8 770	1 570	-	-	-	-
Veranópolis	66 540	605	32 001	23 067	9 755	-	1 112	-	-	-
Viamão	143 383	1 842	17 714	15 323	31 663	10 914	57 527	8 400	-	-
TOTAL DO ESTADO	22 069 375	266 340	4 190 505	1 842 609	4 293 677	2 709 793	5 384 136	1 608 593	773 722	-

FONTE: CENSOS ECONÔMICOS 1950: Rio Grande do Sul. Rio de Janeiro, IBGE, 1956. p.36-43.

2.4.1.13 - Número de máquinas e instrumentos agrícolas existentes nos estabelecimentos agropecuários, segundo os municípios do Rio Grande do Sul — em 1º de julho de 1950

MUNICÍPIOS	TRATORES	ARADOS	GRADES	SEMEADEIRAS	CEIFADEIRAS	OUTROS (1)
Alegrete	58	2 683	741	109	18	175
Antônio Prado	2	635	10	5	1	242
Aparados da Serra	-	225	9	7	3	15
Arroio do Meio	4	2 793	140	44	2	105
Arroio Grande	75	1 445	784	99	10	39
Bagé	113	3 037	1 456	146	135	103
Bento Gonçalves	3	1 484	17	82	7	1 203
Bom Jesus do Triunfo	20	1 140	556	41	-	13
Caçapava do Sul	26	3 008	963	46	10	33
Cacequi	47	1 003	415	68	12	11
Cachoeira do Sul	192	6 914	4 501	864	46	506
Caí	16	5 008	391	203	8	232
Camaquã	64	2 524	1 801	49	7	92
Candelária	18	3 091	2 243	85	7	417
Canela	-	271	4	-	1	2
Canguçu	16	6 423	4 518	70	44	232
Canoas	13	309	202	8	3	27
Carazinho	11	5 948	363	639	5	308
Caxias do Sul	3	2 388	36	13	4	2 643
Cruz Alta	29	6 301	1 319	162	22	162
Dom Pedrito	28	1 914	725	26	15	197
Encantado	6	3 560	154	678	1 113	411
Encruzilhada do Sul	32	4 486	2 648	34	17	49
Erechim	5	11 519	984	454	7	1 208
Erval	9	968	326	15	5	21
Estrela	2	5 795	447	335	2	426
Farroupilha	2	1 435	10	32	-	1 503
Flores da Cunha	3	846	3	42	1	926
Garibaldi	3	2 262	38	17	-	1 447
General Câmara	5	1 023	528	73	2	73
General Vargas	25	1 281	580	93	8	29
Getúlio Vargas	5	3 346	570	169	3	155
Gravataí	26	2 696	966	25	5	79
Guaíba	73	1 709	1 025	82	11	303
Guaporé	2	5 653	54	47	13	1 014
Ijuí	19	7 705	1 374	1 169	14	211
Iraí	1	2 444	90	543	3	33
Itaqui	31	938	348	54	34	70
Jaguarão	41	993	448	34	16	32
Jaguari	7	1 182	343	23	4	178
Júlio de Castilhos	37	2 184	622	36	26	114
Lagoa Vermelha	9	5 737	44	387	24	217
Lajeado	6	6 143	380	562	34	205
Lavras do Sul	20	839	101	15	15	21
Livramento	32	2 100	790	40	13	39
Marcelino Ramos	-	2 267	13	24	2	494
Montenegro	3	6 164	249	780	4	321
Nova Prata	-	2 625	7	153	6	594

(continua)

2.4.1.13 - Número de máquinas e instrumentos agrícolas existentes nos estabelecimentos agropecuários, segundo os municípios do Rio Grande do Sul — em 1º de julho de 1950

MUNICÍPIOS	TRATORES	ARADOS	GRADES	SEMEADEIRAS	CEIFADEIRAS	OUTROS (1)
Novo Hamburgo	1	485	234	39	-	8
Osório	83	1 652	279	38	25	64
Palmeira das Missões	5	8 971	569	313	12	155
Passo Fundo	77	8 018	673	843	292	403
Pelotas	58	5 908	4 926	220	11	397
Pinheiro Machado	2	1 269	554	5	3	5
Piratini	9	2 839	1 602	66	3	21
Porto Alegre	8	755	291	6	2	117
Quaraí	10	778	165	21	6	12
Rio Grande	33	1 401	825	33	3	173
Rio Pardo	77	2 735	1 716	175	22	414
Rosário do Sul	32	1 607	446	59	19	15
Santa Cruz do Sul	2	7 135	3 595	703	5	1 949
Santa Maria	39	3 431	1 784	199	21	212
Santa Rosa	2	16 788	1 728	516	1 270	536
Santa Vitória do Palmar .	18	1 520	837	12	4	17
Santiago	2	2 108	180	12	8	28
Santo Ângelo	6	10 321	1 545	935	55	174
Santo Antônio da Patrulha	26	4 839	360	205	28	56
São Borja	46	1 739	418	71	97	213
São Francisco de Assis ..	7	2 334	508	79	20	171
São Francisco de Paula ..	5	1 236	8	10	1	126
São Gabriel	101	1 861	900	124	49	67
São Jerônimo	25	2 832	863	115	5	135
São José do Norte	40	3 573	1 812	26	1	949
São Leopoldo	8	4 258	649	714	2	256
São Lourenço do Sul	47	3 817	3 121	51	2	111
São Luís Gonzaga	2	7 745	413	274	23	61
São Pedro do Sul	10	1 123	464	46	3	16
São Sepé	69	2 137	1 096	67	21	13
Sarandi	10	5 638	73	4	5	203
Sobradinho	9	2 957	1 606	92	27	364
Soledade	8	6 696	621	346	17	104
Tapes	62	1 577	1 019	19	5	36
Taquara	-	4 533	445	18	2	162
Taquari	6	3 694	567	4	-	44
Torres	-	256	26	197	-	29
Três Passos	4	11 867	705	492	13	295
Tupanciretã	17	1 917	311	139	12	182
Uruguaiana	76	1 384	535	189	31	56
Vacaria	1	1 176	14	15	8	154
Venâncio Aires	2	4 729	1 079	279	3	827
Veranópolis	4	1 679	188	1 061	1	882
Viamão	54	2 239	815	29	8	138
TOTAL DO ESTADO	2.245	312 001	74 901	17 543	3 887	27 280

FONTE: CENSOS ECONÔMICOS 1950: Rio Grande do Sul. Rio de Janeiro, IBGE, 1956. p.64-67.

(1) Inclui rolos, pulverizadores e polvilhadeiras.

2.4.1.14 - Pessoal ocupado nos estabelecimentos agropecuários, distribuído por sexo e categoria, segundo os municípios do Rio Grande do Sul — em 19 de julho de 1950

MUNICÍPIOS	TOTAL	RESPONSÁVEL E MEMBROS NÃO REMUNERADOS DA FAMÍLIA				EMPREGADOS			
		Homens		Mulheres		Homens		Mulheres	
		Total	De 15 anos e mais	Total	De 15 anos e mais	Total	De 15 anos e mais	Total	De 15 anos e mais
Alegrete	6 766	3 118	2 552	684	609	2 679	2 532	285	266
Antônio Prado	5 346	2 906	1 944	2 386	1 530	40	39	14	14
Aparados da Serra	5 521	2 727	1 849	2 073	1 407	565	514	156	135
Arroio do Meio	12 253	6 249	4 399	5 721	4 038	211	202	72	60
Arroio Grande	4 915	1 223	1 050	261	209	3 274	3 125	157	148
Bagé	7 697	3 240	2 786	1 144	1 022	2 939	2 838	374	339
Bento Gonçalves	6 380	3 675	3 357	2 198	1 978	420	412	87	85
Bom Jesus do Triunfo	3 196	1 223	998	687	548	1 242	1 214	44	38
Caçapava do Sul	7 436	4 279	3 387	1 306	1 124	1 713	1 624	138	124
Cacequi	2 341	641	535	152	112	1 471	1 432	77	62
Cachoeira do Sul	25 716	8 709	7 318	5 242	4 307	10 934	10 123	831	678
Caí	15 212	8 565	7 428	6 033	5 097	551	536	63	52
Camaquã	8 746	2 521	2 770	2 100	1 640	3 004	2 823	121	116
Candelária	9 633	4 470	3 657	3 803	3 063	1 191	1 137	169	137
Canela	1 747	885	545	706	431	132	130	24	23
Canguçu	17 029	10 118	8 598	5 673	4 802	1 082	1 050	156	147
Canoas	840	327	298	87	77	421	412	5	5
Carazinho	14 508	7 727	6 283	5 699	4 591	926	906	156	144
Caxias do Sul	10 697	5 851	4 612	4 041	2 979	622	581	183	153
Cruz Alta	11 331	6 902	6 268	3 026	2 660	1 329	1 306	74	70
Dom Pedrito	4 903	2 022	1 786	1 017	913	1 653	1 597	211	199
Encantado	15 006	8 067	6 310	6 392	4 699	469	438	77	59
Encruzilhada do Sul	10 805	6 249	5 563	1 401	1 239	2 850	2 767	305	302
Erechim	41 744	24 694	20 081	15 403	11 618	1 401	1 366	245	195
Erval	2 642	1 493	1 274	432	316	597	578	120	112
Estrela	13 197	6 772	5 999	5 769	5 053	503	481	163	143
Farroupilha	4 341	2 560	2 365	1 629	1 501	122	120	30	29
Flores da Cunha	5 843	2 717	2 012	2 008	1 413	787	683	331	272
Garibaldi	9 024	4 524	3 742	3 558	2 919	798	784	144	139
General Câmara	2 129	1 035	906	625	465	510	494	59	57
General Vargas	3 588	1 554	1 249	670	503	1 309	1 286	55	54
Getúlio Vargas	8 039	5 082	4 371	2 734	2 167	196	188	27	22
Gravataí	7 625	4 161	3 298	2 194	1 615	1 188	1 114	82	71
Guaíba	6 316	1 635	1 522	526	486	4 130	4 022	25	20
Guaporé	15 925	9 612	8 278	5 736	4 851	521	502	56	50
Ijuí	15 643	9 268	7 146	5 803	4 157	525	518	47	45
Iraí	2 517	1 034	885	102	80	1 344	1 328	37	36
Itaqui	3 122	1 076	919	485	410	1 449	1 378	112	92
Jaguarão	3 978	1 915	1 561	1 219	979	816	787	28	26
Jaguari	6 822	3 930	3 349	1 774	1 489	1 036	1 022	82	79
Júlio de Castilhos	27 589	16 047	12 006	9 645	7 240	1 755	1 695	242	223
Lagoa Vermelha	17 744	9 405	7 967	7 332	6 121	821	793	186	171
Lajeado	1 951	924	783	102	100	890	866	35	29
Lavras do Sul	6 672	2 648	2 068	1 436	1 099	2 331	2 252	257	244
Livramento	10 841	5 931	4 251	4 544	3 063	294	277	72	61
Marcelino Ramos	16 123	9 172	8 218	5 879	5 218	899	862	173	159
Montenegro	10 069	5 723	4 336	3 987	2 955	308	284	51	47
Nova Prata	1 375	725	675	426	399	197	196	27	16
Novo Hamburgo	9 804	4 719	4 141	2 044	1 779	2 945	2 890	96	90
Osório	36 075	20 127	15 015	13 501	9 312	2 208	2 132	239	193
Palmeira das Missões	24 646	14 342	11 284	8 205	6 071	1 914	1 801	185	149
Passo Fundo	20 890	9 520	8 196	6 876	6 012	4 020	3 824	474	413
Pelotas	2 870	1 898	1 805	120	116	850	836	2	2
Pinheiro Machado	7 121	4 912	4 387	1 642	1 461	510	496	57	54
Piratini	2 243	1 324	1 150	270	233	629	603	20	19
Porto Alegre	3 140	1 201	976	619	514	1 202	1 167	118	102
Quaraí	9 298	3 859	3 213	2 993	2 371	2 337	2 276	109	102
Rio Grande	9 434	3 583	2 745	2 304	1 665	3 436	3 378	111	106
Rio Pardo	4 994	1 458	1 182	939	713	2 364	2 280	233	202
Rosário do Sul	24 999	11 539	9 570	10 628	8 831	2 071	1 964	761	674
Santa Cruz do Sul	10 381	5 867	4 793	2 556	2 023	1 895	1 848	63	61
Santa Maria									
Santa Rosa	48 882	27 452	22 677	19 569	15 393	1 579	1 470	282	261
Santa Vitória do Palmar	3 349	1 305	1 180	68	66	1 931	1 848	45	43
Santiago	5 851	3 619	2 902	1 377	1 023	709	648	146	103
Santo Ângelo	30 264	16 126	12 162	11 146	8 352	2 621	2 433	372	323
Santo Antônio da Patrulha	24 288	13 276	11 161	8 028	6 751	2 868	2 802	116	104
São Borja	5 205	2 250	1 880	193	174	2 679	2 580	83	78
São Francisco de Assis	6 119	3 021	2 343	1 527	1 110	1 454	1 373	117	104
São Francisco de Paula	9 530	5 435	4 440	3 071	2 486	913	889	111	101
São Gabriel	5 817	1 547	1 335	132	115	3 996	3 833	142	118
São Jerônimo	10 599	5 284	3 935	3 637	2 579	1 594	1 549	84	77
São José do Norte	9 048	4 560	3 492	2 984	2 299	1 362	1 257	142	123
São Leopoldo	12 076	6 476	5 836	4 585	4 109	906	866	109	97
São Lourenço do Sul	10 541	4 690	4 362	3 281	3 061	2 352	2 251	218	175
São Luís Gonzaga	21 163	11 674	9 830	7 636	6 343	1 703	1 674	150	136
São Pedro do Sul	2 896	1 650	1 249	768	588	447	438	21	21
São Sepé	5 928	2 040	1 798	571	475	3 194	2 939	123	102
Sarandi	22 925	12 688	9 769	8 842	6 840	1 269	1 232	126	108
Sobradinho	12 294	6 021	4 916	4 731	3 784	1 275	1 238	267	253
Soledade	28 784	14 206	10 728	9 658	7 112	4 219	3 942	701	613
Tapes	3 114	1 544	1 359	460	394	1 094	1 050	16	16
Taquara	15 665	8 682	7 565	6 002	5 311	845	812	136	127
Taquari	7 667	4 362	3 675	2 575	2 130	709	695	21	20
Torres	5 378	3 266	2 728	1 540	1 230	492	476	80	77
Três Passos	38 150	21 752	17 450	13 493	9 993	2 483	2 326	422	285
Tupanciretã	5 625	2 837	2 278	1 578	1 274	1 097	1 060	113	106
Uruguaiana	5 247	1 538	1 330	195	162	3 439	3 382	75	72
Vacaria	12 473	6 846	5 855	4 330	3 772	1 060	998	247	226
Venâncio Aires	13 240	6 240	5 176	5 411	4 416	1 266	1 222	323	301
Veranópolis	5 316	3 743	3 010	1 417	1 273	136	130	20	19
Viamão	6 195	2 873	2 355	1 398	1 045	1 865	1 818	59	55
TOTAL DO ESTADO	1 027 073	535 568	437 526	333 605	264 405	143 867	137 805	14 033	12 381

FONTE: CENSOS ECONÔMICOS 1950: Rio Grande do Sul. Rio de Janeiro, IBGE, 1956. p.52-55.

2.4.1.15 - Produção de banana, laranja, pêssego e uva segundo os municípios do Rio Grande do Sul — 1949

MUNICÍPIOS	BANANA (cacho)	LARANJA (cento)	PÊSSEGO (cento)	UVA (t)
Alegrete	-	57 827	4 508	4
Antônio Prado	535	14 289	4 506	3 376
Aparados da Serra	-	850	17 365	17
Arroio do Meio	173 367	128 448	12 530	1 153
Arroio Grande	1	14 900	3 409	0
Bagé	-	62 314	14 291	55
Bento Gonçalves	28 107	79 022	29 001	22 679
Bom Jesus do Triunfo	15 511	9 148	387	0
Caçapava do Sul	731	62 741	9 789	64
Cacequi	338	19 552	3 811	10
Cachoeira do Sul	80 043	217 236	27 414	378
Caí	107 096	393 815	14 539	545
Camaquã	6 852	31 176	6 259	3
Candelária	107 205	151 926	19 506	172
Canela	1 011	1 689	390	18
Cangaçu	1 513	165 241	44 887	38
Canoas	395	5 296	562	0
Carazinho	7 670	41 817	27 063	935
Caxias do Sul	3 325	133 506	18 656	17 242
Cruz Alta	3 926	44 257	27 486	460
Dom Pedrito	3	81 146	22 776	6
Encantado	30 453	71 031	33 657	4 128
Encruzilhada do Sul	1 846	104 773	34 044	37
Erechim	48 999	276 584	137 738	9 068
Erval	-	1 362	226	1
Estrela	97 434	132 735	26 814	574
Farroupilha	1 334	83 029	39 666	13 983
Flores da Cunha	-	20 943	5 087	17 666
Garibaldi	62 252	155 640	37 972	21 072
General Câmara	14 971	27 339	3 053	2
General Vargas	3 244	66 565	5 710	79
Getúlio Vargas	431	41 888	19 126	2 095
Gravataí	33 273	98 986	9 710	29
Guaíba	6 575	32 144	13 276	125
Guaporé	17 327	149 959	64 276	5 310
Ijuí	66 154	114 799	47 642	1 028
Iraí	14 481	29 773	3 294	101
Itaqui	1 350	52 540	6 669	12
Jaguarão	-	17 748	3 854	4
Jaguari	36 693	75 885	10 811	559
Júlio de Castilhos	7 782	139 107	47 609	990
Lagoa Vermelha	7 323	45 766	68 097	2 076
Lajeado	150 043	196 694	44 414	1 177
Lavras do Sul	-	10 408	3 638	11
Livramento	-	1 707	1 495	0
Marcelino Ramos	31 893	99 094	26 818	1 317
Montenegro	321 376	459 160	26 323	715
Nova Prata	433	57 372	45 965	4 345
Novo Hamburgo	11 477	40 908	1 103	16
Osório	130 177	66 986	4 533	34
Palmeira das Missões	9 171	25 413	6 612	386
Passo Fundo	1 353	50 040	16 317	1 846
Pelotas	1 219	128 911	84 030	735
Pinheiro Machado	-	14 422	1 299	7
Piratini	-	6 751	11 270	2
Porto Alegre	8 321	27 508	89 636	1 335
Quaraí	-	15 251	1 540	2
Rio Grande	535	19 442	19 773	418
Rio Pardo	59 086	96 369	10 105	46
Rosário do Sul	-	28 775	6 880	2
Santa Cruz do Sul	148 797	134 098	58 752	452
Santa Maria	26 877	268 403	25 538	691
Santa Rosa	374 833	491 667	59 831	1 980
Santa Vitória do Palmar	-	3 235	3 045	3
Santiago	749	53 986	16 772	271
Santo Ângelo	171 413	160 345	50 855	605
Santo Antônio da Patrulha	266 489	104 318	16 266	375
São Borja	5 520	182 507	4 132	4
São Francisco de Assis	9 381	122 240	13 209	124
São Francisco de Paula	3 051	27 270	29 181	532
São Gabriel	268	110 156	14 796	28
São Jerônimo	9 366	67 814	9 127	296
São José do Norte	1 088	5 213	883	3
São Leopoldo	99 829	167 322	15 222	325
São Lourenço do Sul	6 643	116 041	48 954	37
São Luís Gonzaga	244 004	322 599	27 167	709
São Pedro do Sul	4 810	18 806	465	14
São Sepé	1 248	47 738	6 086	116
Sarandi	8 635	15 646	10 440	1 370
Sobradinho	6 244	63 372	35 621	541
Soledade	1 963	101 899	38 989	839
Tapes	10 792	57 945	2 686	114
Taquara	251 621	224 519	18 043	995
Taquari	37 925	93 483	10 080	97
Torres	814 244	25 794	244	1
Três Passos	68 861	81 860	22 238	195
Tupanciretã	2 467	70 277	27 769	170
Uruguaiana	-	21 536	1 585	0
Vacaria	111	43 162	95 367	1 360
Venâncio Aires	135 336	202 964	24 150	223
Veranópolis	8 554	49 379	25 283	2 967
Viamão	27 685	72 609	8 070	23
TOTAL DO ESTADO	4 462 939	8 328 256	2 070 002	153 947

FONTE: CENSOS ECONÔMICOS 1950: Rio Grande do Sul. Rio de Janeiro, IBGE, 1956. p.92-99.

2.4.1.16 - Produção de abacate, ameixa, caqui, figo e goiaba segundo os municípios do Rio Grande do Sul — 1949

(cento)

MUNICÍPIOS	ABACATE	AMEIXA	CAQUI	FIGO	GOIABA
Alegrete	-	50	31	808	57
Antônio Prado	-	-	10	8 492	121
Aparados da Serra	-	1 735	207	3 253	15
Arroio do Meio	8	537	1 955	10 159	5 242
Arroio Grande	-	220	-	170	93
Bagé	-	551	250	2 388	16
Bento Gonçalves	2	7 753	591	51 113	3 074
Bom Jesus do Triunfo	-	-	-	103	871
Caçapava do Sul	-	116	24	2 506	368
Cacequi	-	-	50	1 753	175
Cachoeira do Sul	0	1 503	1 353	13 635	5 380
Caí	1	484	10 760	15 902	66 209
Camaquã	4	200	30	434	542
Candelária	37	2 209	1 172	11 128	7 452
Canela	-	26	1	322	23
Canguçu	40	793	74	10 036	1 602
Canoas	-	6	-	-	121
Carazinho	-	1 876	1 671	7 360	1 232
Caxias do Sul	-	5 484	909	33 170	2 034
Cruz Alta	-	1 318	2 496	5 211	337
Dom Pedrito	-	19	5	2 193	121
Encantado	2	397	1 835	32 483	4 500
Encruzilhada do Sul	-	381	155	3 972	1 044
Erechim	43	9 449	2 013	77 334	7 290
Erval	-	85	-	40	-
Estrela	24	1 907	6 040	12 475	10 686
Farroupilha	-	9 550	7 241	32 257	141
Flores da Cunha	-	-	295	5 368	35
Garibaldi	-	9 203	16 435	216 560	3 287
General Câmara	-	79	175	769	6 087
General Vargas	-	392	201	1 668	470
Getúlio Vargas	-	1 905	1 355	7 092	313
Gravataí	54	1 752	1 607	6 095	12 922
Guaíba	20	24 067	280	1 014	3 145
Guaporé	15	7 567	1 589	60 841	1 702
Ijuí	-	6 538	6 086	13 322	115
Iraí	-	65	33	2 255	1 012
Itaqui	-	10	-	411	458
Jaguarão	-	224	5	60	51
Jaguari	-	178	278	3 099	60
Júlio de Castilhos	-	6 424	1 302	8 115	373
Lagoa Vermelha	-	2 487	195	23 432	2 194
Lajeado	56	3 358	7 127	32 619	21 633
Lavras do Sul	-	150	-	1 006	30
Livramento	-	10	-	36	1
Marcelino Ramos	-	890	454	14 187	944
Montenegro	62	6 425	32 280	25 998	27 569
Nova Prata	-	2 551	245	27 081	2 306

(continua)

2.4.1.16 - Produção de abacate, ameixa, caqui, figo e goiaba segundo os municípios do Rio Grande do Sul — 1949

(cento)

MUNICÍPIOS	ABACATE	AMEIXA	CAQUI	FIGO	GOIABA
Novo Hamburgo	6	184	344	514	6 089
Osório	14	285	16	1 460	6 541
Palmeira das Missões	-	197	131	1 366	490
Passo Fundo	-	618	1 313	3 292	-
Pelotas	-	3 472	312	6 935	4 435
Pinheiro Machado	-	6	-	1 080	110
Piratini	-	-	-	365	-
Porto Alegre	5	19 364	1 184	656	2 661
Quaraí	-	-	-	60	-
Rio Grande	-	1 658	1	173	4 094
Rio Pardo	47	456	1 120	3 079	3 765
Rosário do Sul	-	-	-	1 835	-
Santa Cruz do Sul	7	13 711	9 604	25 966	19 219
Santa Maria	62	2 145	3 429	12 425	7 877
Santa Rosa	23	7 666	1 781	26 504	3 143
Santa Vitória do Palmar ..	-	146	2	477	330
Santiago	-	29	158	3 632	1 026
Santo Ângelo	2	2 707	1 273	14 963	619
Santo Antônio da Patrulha	432	1 671	746	4 292	7 806
São Borja	-	24	2	330	1 534
São Francisco de Assis ...	2	12	9	4 104	400
São Francisco de Paula ...	-	3 640	247	9 237	142
São Gabriel	-	173	38	6 869	296
São Jerônimo	-	118	55	716	639
São José do Norte	-	33	-	319	1 223
São Leopoldo	249	929	2 245	12 779	12 869
São Lourenço do Sul	-	337	405	5 690	2 228
São Luís Gonzaga	-	4 975	2 061	10 863	1 295
São Pedro do Sul	-	-	21	110	17
São Sepé	-	38	144	1 092	182
Sarandi	-	198	151	9 856	30
Sobradinho	-	200	1 294	9 410	682
Soledade	-	107	485	9 665	211
Tapes	-	170	146	324	1 255
Taquara	33	3 820	6 558	17 170	19 774
Taquari	39	832	1 326	4 797	7 582
Torres	5	6	-	15	118
Três Passos	-	412	82	5 237	676
Tupanciretã	-	988	506	5 043	252
Uruguaiana	-	278	15	578	180
Vacaria	-	1 826	1 662	33 339	1 215
Venâncio Aires	7	5 474	7 211	14 271	13 176
Veranópolis	-	7 578	753	18 000	2 113
Viamão	64	642	375	1 242	4 373
TOTAL DO ESTADO	1 365	208 049	156 020	1 079 855	344 120

FONTE: CENSOS ECONÔMICOS 1950: Rio Grande do Sul. Rio de Janeiro, IBGE, 1956. p.100-101.

2.4.1.17 - Produção de lima, limão, maçã, mamão e manga segundo os municípios do Rio Grande do Sul — 1949

(cento)

MUNICÍPIOS	LIMA	LIMÃO	MAÇÃ	MAMÃO	MANGA
Alegrete	-	-	101	-	-
Antônio Prado	150	-	-	-	-
Aparados da Serra	9	-	6 734	6	-
Arroio do Meio	290	148	1 037	153	-
Arroio Grande	50	10	133	-	-
Bagé	70	455	83	36	-
Bento Gonçalves	3 860	430	1 410	193	-
Bom Jesus do Triunfo	-	10	-	2	-
Caçapava do Sul	20	50	40	30	-
Cacequi	-	10	-	-	-
Cachoeira do Sul	82	652	898	31	3
Caí	-	2 958	2 204	63	-
Camaquã	-	14	-	-	-
Candelária	1 258	1 248	1 280	6	-
Canela	-	-	993	-	-
Canguçu	3 098	475	384	77	-
Canoas	-	35	-	2	10
Carazinho	56	435	1 204	11	-
Caxias do Sul	140	13	11 471	1	-
Cruz Alta	654	896	1 485	8	-
Dom Pedrito	-	152	17	146	-
Encantado	3 695	292	457	28	-
Encruzilhada do Sul	27	486	116	23	-
Erechim	23 453	3 137	3 803	229	-
Erval	-	10	38	-	-
Estrela	131	1 058	3 036	295	-
Farroupilha	98	340	34 316	5	-
Flores da Cunha	-	-	902	30	-
Garibaldi	12 740	1 293	14 660	188	-
General Câmara	20	227	117	3	-
General Vargas	210	811	770	2	-
Getúlio Vargas	-	48	2 673	3	-
Gravataí	300	2 643	1 057	25	10
Guaíba	135	184	114	1	-
Guaporé	7 621	325	3 282	153	18
Ijuí	173	466	7 153	-	-
Iraí	-	-	-	29	-
Itaqui	-	83	3	-	-
Jaguarão	-	603	254	-	-
Jaguari	169	10	1 020	1	-
Júlio de Castilhos	1 708	1 353	958	72	-
Lagoa Vermelha	1 345	439	5 907	18	200
Lajeado	337	1 256	2 627	210	-
Lavras do Sul	-	-	-	-	-
Livramento	-	58	25	-	-
Marcelino Ramos	1 062	129	214	13	-
Montenegro	659	5 986	6 178	585	1
Nova Prata	899	78	1 232	2	-

(continua)

2.4.1.17 - Produçao de lima, limão, maçã, mamão e manga segundo os municípios do Rio Grande do Sul — 1949

(cento)

MUNICÍPIOS	LIMA	LIMÃO	MAÇÃ	MAMÃO	MANGA
Novo Hamburgo	-	171	402	3	-
Osório	110	288	86	198	152
Palmeira das Missões	473	63	449	-	-
Passo Fundo	109	313	913	29	2 000
Pelotas	13	661	1 204	-	-
Pinheiro Machado	-	19	95	6	-
Piratini	-	-	-	-	-
Porto Alegre	50	6 884	4 062	18	-
Quaraí	-	-	-	-	-
Rio Grande	388	3 136	317	-	-
Rio Pardo	31	665	498	6	24
Rosário do Sul	-	-	30	-	-
Santa Cruz do Sul	2 010	2 440	2 627	409	-
Santa Maria	342	1 227	2 014	1	-
Santa Rosa	48	1 431	5 768	54	-
Santa Vitória do Palmar ..	-	16	131	-	-
Santiago	74	26	352	5	-
Santo Ângelo	930	978	3 301	74	-
Santo Antônio da Patrulha	582	273	322	193	-
São Borja	-	68	28	3	-
São Francisco de Assis ...	20	20	62	7	-
São Francisco de Paula ...	542	130	14 493	12	-
São Gabriel	30	149	84	5	-
São Jerônimo	-	46	283	73	-
São José do Norte	29	108	69	0	3
São Leopoldo	110	1 517	3 824	268	20
São Lourenço do Sul	471	584	629	1	-
São Luís Gonzaga	23	250	4 282	42	34
São Pedro do Sul	-	-	29	-	-
São Sepé	21	160	89	-	-
Sarandi	154	91	186	19	-
Sobradinho	-	316	1 309	57	-
Soledade	30	234	178	13	-
Tapes	-	15	110	10	-
Taquara	114	1 893	2 985	232	-
Taquari	67	243	787	211	70
Torres	-	7	-	6	1
Três Passos	52	54	95	-	-
Tupanciretã	316	560	876	-	-
Uruguaiana	-	-	6	-	-
Vacaria	874	86	8 413	30	-
Venâncio Aires	995	1 155	2 186	162	-
Veranópolis	862	42	1 368	485	-
Viamão	676	112	924	30	6
TOTAL DO ESTADO	75 059	55 737	186 272	5 342	2 552

FONTE: CENSOS ECONÔMICOS 1950: Rio Grande do Sul. Rio de Janeiro, IBGE, 1956. p.100-103.

2.4.1.18 - Produção de marmelo, noz, pêra, tangerina e tungue segundo os municípios do Rio Grande do Sul — 1949

MUNICÍPIOS	MARMELO (cento)	NOZ (t)	PÊRA (cento)	TANGERINA (cento)	TUNGUE (t)
Alegrete	158	-	589	20 565	0
Antônio Prado	3 429	-	8	9 773	13
Aparados da Serra	2 286	-	1 373	354	-
Arroio do Meio	1 489	0	3 532	78 828	83
Arroio Grande	12	-	72	6 155	0
Bagé	517	-	589	10 901	-
Bento Gonçalves	21 669	15	1 064	79 778	41
Bom Jesus do Triunfo	2	-	5	4 555	12
Caçapava do Sul	2 080	-	137	10 370	0
Cacequi	470	-	845	9 537	-
Cachoeira do Sul	730	-	1 684	199 324	15
Caí	5 059	4	3 461	270 607	40
Camaquã	4	-	133	7 516	0
Candelária	5 209	0	2 977	124 481	-
Canela	466	-	7 772	1 334	0
Canguçu	4 998	0	250	51 128	0
Canoas	5	-	500	1 087	2
Carazinho	2 082	-	2 646	18 364	44
Caxias do Sul	30 428	0	1 712	88 257	14
Cruz Alta	496	-	3 090	16 615	3
Dom Pedrito	650	-	77	3 035	-
Encantado	2 771	11	827	73 230	26
Encruzilhada do Sul	1 541	0	205	10 629	0
Erechim	17 588	9	3 616	371 327	33
Erval	12	-	60	1 040	-
Estrela	3 964	-	8 377	86 104	281
Farroupilha	21 463	1	8 587	59 447	62
Flores da Cunha	6 401	-	-	4 183	11
Garibaldi	21 162	33	12 937	130 481	13
General Câmara	79	-	597	7 598	0
General Vargas	128	-	609	11 284	0
Getúlio Vargas	11 531	0	1 100	10 755	5
Gravataí	611	-	9 268	60 148	8
Guaíba	216	-	2 262	12 080	1
Guaporé	9 736	50	3 117	79 444	74
Ijuí	587	-	15 722	50 608	30
Iraí	137	-	60	25 191	-
Itaqui	8	-	45	6 933	-
Jaguarão	828	-	508	4 206	-
Jaguari	129	-	996	30 135	5
Júlio de Castilhos	1 620	0	1 888	46 786	22
Lagoa Vermelha	20 440	2	737	67 906	2
Lajeado	3 332	0	16 915	168 290	54
Lavras do Sul	200	-	-	2 312	-
Livramento	30	-	5	932	-
Marcelino Ramos	2 681	1	648	125 787	1
Montenegro	5 538	3	21 501	216 227	92
Nova Prata	3 394	7	1 401	21 953	58

(continua)

2.4.1.18 - Produção de marmelo, noz, pêra, tangerina e tungue segundo os municípios do Rio Grande do Sul — 1949

MUNICÍPIOS	MARMELO (cento)	NOZ (t)	PÊRA (cento)	TANGERINA (cento)	TUNGUE (t)
Novo Hamburgo	45	-	3 344	20 432	12
Osório	429	-	914	30 874	5
Palmeira das Missões	331	-	956	20 186	5
Passo Fundo	2 203	0	496	13 353	2
Pelotas	3 425	-	1 095	105 668	1
Pinheiro Machado	204	-	204	2 337	-
Piratini	8 352	-	-	1 438	-
Porto Alegre	165	-	92 117	15 463	-
Quaraí	22	-	-	3 734	-
Rio Grande	996	-	12 357	19 115	-
Rio Pardo	204	0	808	41 505	23
Rosário do Sul	620	-	100	11 202	-
Santa Cruz do Sul	5 312	-	12 661	209 667	15
Santa Maria	1 288	-	5 166	82 971	3
Santa Rosa	3 352	0	9 978	291 362	187
Santa Vitória do Palmar	927	-	191	1 644	-
Santiago	640	-	933	11 780	0
Santo Ângelo	799	-	6 797	88 781	83
Santo Antônio da Patrulha	294	-	7 727	62 197	3
São Borja	387	-	50	6 754	-
São Francisco de Assis	339	-	154	31 884	1
São Francisco de Paula	1 871	0	3 208	14 285	0
São Gabriel	1 014	-	136	16 965	1
São Jerônimo	279	-	361	17 566	2
São José do Norte	28	-	138	2 213	-
São Leopoldo	3 324	0	11 436	124 948	82
São Lourenço do Sul	3 823	0	858	29 413	-
São Luís Gonzaga	3 500	-	4 255	85 342	111
São Pedro do Sul	50	-	20	5 265	-
São Sepé	257	-	78	9 475	-
Sarandi	1 066	1	299	15 479	21
Sobradinho	2 544	0	1 169	47 045	12
Soledade	3 183	0	70	17 628	13
Tapes	40	-	3 072	8 175	0
Taquara	4 069	0	10 663	136 184	153
Taquari	830	-	5 306	37 932	59
Torres	2	-	7	4 079	-
Três Passos	694	-	234	47 071	10
Tupanciretã	766	-	1 979	19 404	11
Uruguaiana	96	-	29	7 534	1
Vacaria	10 250	0	1 800	17 407	0
Venâncio Aires	1 810	0	13 689	91 584	85
Veranópolis	4 635	0	287	33 383	31
Viamão	109	0	10 880	31 188	5
TOTAL DO ESTADO	292 940	137	370 526	4 589 492	1 982

FONTE: CENSOS ECONÔMICOS 1950: Rio Grande do Sul. Rio de Janeiro, IBGE, 1956. p.100-103.

2.4.1.19 - Produção de aipim, arroz, batata-inglesa, cana-de-açúcar, cebola e cevada segundo os municípios do Rio Grande do Sul — 1949

(t)

MUNICÍPIOS	AIPIM	ARROZ	BATATA-INGLESA	CANA-DE-AÇÚCAR	CEBOLA	CEVADA
Alegrete	2 000	10 205	273	-	260	9
Antônio Prado	768	2	37	384	27	-
Aparados da Serra	24	2	240	-	23	1
Arroio do Meio	21 667	402	315	11 230	112	18
Arroio Grande	2	26 199	57	-	3	7
Bagé	27	728	105	-	41	179
Bento Gonçalves	577	59	23	2 216	101	98
Bom Jesus do Triunfo	2 827	4 348	11	111	9	0
Caçapava do Sul	950	2 306	35	-	4	77
Cacequi	979	9 576	4	-	1	-
Cachoeira do Sul	16 134	67 038	754	5 614	193	19
Caí	17 344	3 535	925	23 943	67	26
Camaquã	1 003	32 562	1 006	1 896	10	47
Candelária	26 759	10 007	314	14 912	24	11
Canela	146	60	51	88	12	53
Canguçu	581	2 038	10 655	2 408	319	959
Canoas	460	1 861	6	137	6	-
Carazinho	65 061	2 449	2 100	3 630	68	230
Caxias do Sul	1 669	268	389	338	258	72
Cruz Alta	69 586	3 417	1 049	38 827	67	221
Dom Pedrito	-	1 221	64	-	11	28
Encantado	11 939	557	152	3 750	86	147
Encruzilhada do Sul	1 830	5 352	855	278	75	578
Erechim	73 648	1 740	1 794	12 649	390	2 044
Erval	1	1	18	-	23	7
Estrela	20 756	325	810	42 554	91	7
Farroupilha	1 173	236	356	-	96	182
Flores da Cunha	171	8	10	-	17	0
Garibaldi	4 739	563	1 171	672	462	586
General Câmara	4 247	2 487	86	488	2	2
General Vargas	3 563	7 703	31	722	22	162
Getúlio Vargas	14 456	899	1 169	79	104	860
Gravataí	3 788	2 385	76	15 674	37	1
Guaíba	2 365	32 647	261	1 408	94	5
Guaporé	21 846	843	249	4 064	226	831
Ijuí	98 696	3 020	670	31 842	169	85
Iraí	22 035	188	133	6 884	18	54
Itaqui	790	8 279	10	77	10	0
Jaguarão	-	8 338	145	-	115	46
Jaguari	3 744	3 147	21	12 697	41	46
Júlio de Castilhos	9 006	730	2 243	3 834	68	167
Lagoa Vermelha	19 228	498	484	1 585	148	184
Lajeado	44 467	1 233	728	25 071	116	451
Lavras do Sul	13	50	28	-	1	52
Livramento	102	4 783	45	-	11	-
Marcelino Ramos	22 848	236	232	4 774	50	706
Montenegro	17 786	1 516	1 886	32 626	185	59
Nova Prata	4 944	286	160	308	71	16

(continua)

2.4.1.19 - Produção de aipim, arroz, batata-inglesa, cana-de-açúcar, cebola e cevada segundo os municípios do Rio Grande do Sul — 1949

(t)

MUNICÍPIOS	AIPIM	ARROZ	BATATA-INGLESA	CANA-DE-AÇÚCAR	CEBOLA	CEVADA
Novo Hamburgo	1 111	128	66	2 100	22	-
Osório	2,379	18 346	240	8 799	549	88
Palmeira das Missões	89 586	1 966	925	1 745	55	504
Passo Fundo	33 122	2 816	588	935	130	923
Pelotas	2	12 545	22 415	330	10 603	86
Pinheiro Machado	-	230	24	-	21	4
Piratini	61	950	197	-	25	105
Porto Alegre	2 265	184	102	511	256	18
Quaraí	45	1 520	31	-	2	4
Rio Grande	-	15 826	119	-	15 040	-
Rio Pardo	16 953	27 785	121	954	30	4
Rosário do Sul	829	7 931	27	-	3	7
Santa Cruz do Sul	42 643	2 972	1 759	42 705	196	89
Santa Maria	21 110	10 796	2 217	4 235	232	237
Santa Rosa	376 671	4 147	1 347	37 435	357	72
Santa Vitória do Palmar ...	-	8 350	119	-	17	2
Santiago	12 505	834	54	776	30	22
Santo Ângelo	127 031	4 949	444	11 638	128	70
Santo Antônio da Patrulha .	16 437	9 736	1 736	66 495	126	147
São Borja	7 256	7 389	44	1 171	4	0
São Francisco de Assis	5 124	4 801	15	686	30	13
São Francisco de Paula	325	72	397	14	18	41
São Gabriel	426	15 384	29	70	20	91
São Jerônimo	7 439	7 593	462	2 163	34	60
São José do Norte	261	7 935	13	-	56 526	-
São Leopoldo	10 473	1 662	3 987	9 849	520	143
São Lourenço do Sul	348	18 055	8 595	1 399	149	106
São Luís Gonzaga	157 960	3 533	537	19 996	225	24
São Pedro do Sul	2 441	3 059	77	3 363	18	418
São Sepé	1 272	23 495	107	1 162	2	28
Sarandi	90 732	469	1 196	3 165	277	355
Sobradinho	17 450	537	737	1 117	113	206
Soledade	49 569	1 320	322	746	83	932
Tapes	2 521	29 209	161	832	10	1
Taquara	14 454	1 830	1 039	26 920	241	369
Taquari	4 043	633	126	13 659	46	3
Torres	1 512	1 041	65	31 010	6	2
Três Passos	145 830	2 045	1 076	21 183	147	70
Tupanciretã	11 128	1 189	125	2 455	1	257
Uruguaiana	41	19 042	56	-	51	17
Vacaria	1 792	4	477	55	56	8
Venâncio Aires	25 147	1 224	624	18 841	27	2
Veranópolis	4 418	100	98	3 114	58	33
Viamão	5 437	12 178	265	5 675	207	5
TOTAL DO ESTADO	1 946 894	562 143	85 397	655 073	91 035	14 899

FONTE: CENSOS ECONÔMICOS 1950: Rio Grande do Sul. Rio de Janeiro, IBGE, 1956. p.104-117.

2.4.1.20 - Produção de feijão, fumo, madioca, milho e trigo segundo os municípios do Rio Grande do Sul — 1949

(t)

MUNICÍPIOS	FEIJÃO	FUMO	MANDIOCA	MILHO	TRIGO
Alegrete	139	-	39	2 332	280
Antônio Prado	20	0	69	6 757	2 282
Aparados da Serra	443	1	-	3 731	352
Arroio do Meio	1 028	241	20 160	15 815	1 712
Arroio Grande	43	-	-	1 558	358
Bagé	339	-	-	4 992	6 084
Bento Gonçalves	191	19	44	5 620	2 631
Bom Jesus do Triunfo	593	1	31 510	1 399	18
Caçapava do Sul	621	0	35	2 692	7 366
Cacequi	42	-	2	1 496	293
Cachoeira do Sul	1 507	2 306	3 233	10 479	2 007
Caí	719	8	31 382	14 266	1 214
Camaquã	1 356	44	263	4 288	996
Candelária	771	2 604	943	9 402	188
Canela	96	-	1	1 559	182
Canguçu	3 853	202	10	21 809	7 960
Canoas	47	-	1 103	85	-
Carazinho	1 344	3	110 759	31 882	2 688
Caxias do Sul	254	6	1 928	8 680	3 858
Cruz Alta	1 032	9	25 366	18 401	5 632
Dom Pedrito	148	-	-	2 281	752
Encantado	1 805	16	5 266	36 579	4 315
Encruzilhada do Sul	1 136	17	46	5 730	2 829
Erechim	5 181	259	14 374	74 977	28 536
Erval	83	0	-	810	195
Estrela	516	109	55 089	17 718	1 190
Farroupilha	185	13	33	4 594	1 920
Flores da Cunha	45	-	87	3 154	1 520
Garibaldi	937	4	1 942	11 045	4 826
General Câmara	332	232	8 843	1 624	66
General Vargas	373	26	264	1 865	218
Getúlio Vargas	452	1	4 510	14 277	6 462
Gravataí	152	30	45 220	599	6
Guaíba	396	10	4 553	1 226	96
Guaporé	711	14	1 731	36 638	7 181
Ijuí	1 313	22	19 471	18 619	4 049
Iraí	4 844	702	342	21 341	4 583
Itaqui	17	0	-	526	37
Jaguarão	21	-	-	1 165	590
Jaguari	502	936	69	2 470	887
Júlio de Castilhos	2 132	939	145	12 267	6 507
Lagoa Vermelha	1 997	15	11 027	37 368	14 232
Lajeado	1 839	1 587	34 005	23 351	2 514
Lavras do Sul	179	-	1	769	1 736
Livramento	249	-	-	1 906	168
Marcelino Ramos	1 142	23	3 678	10 889	4 356
Montenegro	1 849	36	46 960	19 535	1 273
Nova Prata	89	1	2 152	31 927	5 164

(continua)

2.4.1.20 - Produção de feijão, fumo, mandioca, milho e trigo segundo os municípios do Rio Grande do Sul — 1949

(t)

MUNICÍPIOS	FEIJÃO	FUMO	MANDIOCA	MILHO	TRIGO
Novo Hamburgo	79	15	10 110	437	0
Osório	1 512	9	7 545	6 453	1 181
Palmeira das Missões	8 353	535	19 859	37 552	10 734
Passo Fundo	1 562	4	32 707	40 871	10 839
Pelotas	2 486	0	-	18 225	3 374
Pinheiro Machado	229	-	-	597	993
Piratini	693	9	38	2 825	2 365
Porto Alegre	102	-	9 612	136	-
Quaraí	16	-	4	467	168
Rio Grande	60	-	-	780	12
Rio Pardo	318	1 481	7 492	2 244	398
Rosário do Sul	99	-	4	2 325	227
Santa Cruz do Sul	1 715	9 449	6 701	27 692	848
Santa Maria	1 263	177	1 088	9 589	3 321
Santa Rosa	18 486	4 116	22 327	67 600	3 894
Santa Vitória do Palmar	167	-	-	3 430	86
Santiago	493	243	232	3 851	2 072
Santo Ângelo	7 251	237	11 537	29 031	3 823
Santo Antônio da Patrulha	4 491	102	29 277	13 555	2 060
São Borja	255	3	78	1 708	479
São Francisco de Assis	389	323	112	4 016	1 681
São Francisco de Paula	442	2	28	8 070	1 719
São Gabriel	130	113	-	1 214	2 145
São Jerônimo	875	1	3 947	5 299	754
São José do Norte	214	-	19	588	13
São Leopoldo	1 345	147	36 683	10 998	433
São Lourenço do Sul	1 365	0	73	12 136	663
São Luís Gonzaga	5 053	379	8 025	27 166	705
São Pedro do Sul	564	0	1 491	2 427	339
São Sepé	273	38	13	2 017	1 831
Sarandi	5 185	34	19 158	39 621	12 785
Sobradinho	2 056	3 692	99	11 235	4 867
Soledade	3 122	877	18 504	43 288	11 327
Tapes	354	11	4 557	1 596	145
Taquara	3 409	42	27 812	15 535	1 390
Taquari	687	12	33 710	7 557	130
Torres	793	2	3 988	3 234	188
Três Passos	12 044	4 526	7 640	40 448	5 440
Tupanciretã	1 136	3	3 670	5 831	853
Uruguaiana	20	-	2	243	153
Vacaria	1 102	6	78	12 366	3 820
Venâncio Aires	1 090	3 978	21 007	13 850	250
Veranópolis	189	0	354	11 021	3 067
Viamão	105	1	36 345	430	53
TOTAL DO ESTADO	134 635	41 003	872 581	1 112 047	253 934

FONTE: CENSOS ECONÔMICOS 1950: Rio Grande do Sul. Rio de Janeiro, IBGE, 1956. p.118-129.

2.4.1.21 - Produção de abacaxi, abóbora e linho segundo os municípios do Rio Grande do Sul — 1949

MUNICÍPIOS	ABACAXI (cento)	ABÓBORA (cento)	LINHO (semente) (t)
Alegrete	-	1 112	343
Antônio Prado	-	269	-
Aparados da Serra	-	592	-
Arroio do Meio	22	2 483	-
Arroio Grande	-	-	24
Bagé	-	588	1 169
Bento Gonçalves	2	621	0
Bom Jesus do Triunfo	-	24	-
Caçapava do Sul	-	726	167
Cacequi	-	66	8
Cachoeira do Sul	-	538	277
Caí	1	1 374	2
Camaquã	-	271	433
Candelária	-	3 500	6
Canela	-	42	-
Canguçu	-	2 086	239
Canoas	-	355	-
Carazinho	-	17 566	12
Caxias do Sul	-	818	-
Cruz Alta	1	3 027	162
Dom Pedrito	-	623	22
Encantado	10	4 639	1
Encruzilhada do Sul	-	4 438	1 958
Erechim	141	50 265	194
Erval	-	5	47
Estrela	12	6 737	2
Farroupilha	-	0	35
Flores da Cunha	-	10	-
Garibaldi	31	1 341	0
General Câmara	12	230	6
General Vargas	-	204	168
Getúlio Vargas	-	1 342	12
Gravataí	2	278	-
Guaíba	-	64	1
Guaporé	-	31 064	0
Ijuí	1	10 489	484
Iraí	-	113	8
Itaqui	-	159	622
Jaguarão	-	15	-
Jaguari	-	26	502
Júlio de Castilhos	1	7 266	44
Lagoa Vermelha	-	1 533	0
Lajeado	17	9 280	2
Lavras do Sul	-	439	29
Livramento	-	3	-
Marcelino Ramos	24	6 020	2
Montenegro	28	31 102	10
Nova Prata	10	1 780	0
Novo Hamburgo	12	59	-

(continua)

2.4.1.21 - Produção de abacaxi, abóbora e linho segundo os municípios do Rio Grande do Sul — 1949

MUNICÍPIOS	ABACAXI (cento)	ABÓBORA (cento)	LINHO (semente) (t)
Osório	538	1 178	-
Palmeira das Missões	43	13 169	351
Passo Fundo	4	3 391	46
Pelotas	4	1 208	66
Pinheiro Machado	-	603	452
Piratini	-	24	112
Porto Alegre	199	286	-
Quaraí	-	-	1
Rio Grande	-	387	-
Rio Pardo	-	824	156
Rosário do Sul	-	77	2
Santa Cruz do Sul	63	30 408	2
Santa Maria	5	443	47
Santa Rosa	-	3 383	3 454
Santa Vitória do Palmar	-	1 092	-
Santiago	-	531	182
Santo Ângelo	-	7 468	2 073
Santo Antônio da Patrulha	626	1 816	7
São Borja	-	537	3 186
São Francisco de Assis	-	162	797
São Francisco de Paula	-	1 303	-
São Gabriel	-	516	788
São Jerônimo	-	4	47
São José do Norte	-	3	-
São Leopoldo	17	113	0
São Lourenço do Sul	44	697	58
São Luís Gonzaga	1	2 479	1 387
São Pedro do Sul	1	-	1
São Sepé	-	514	793
Sarandi	-	62 663	-
Sobradinho	-	6 280	60
Soledade	-	2 526	406
Tapes	-	26	44
Taquara	12	8 354	0
Taquari	-	6 633	-
Torres	3 365	275	-
Três Passos	-	739	424
Tupanciretã	-	906	309
Uruguaiana	-	799	10
Vacaria	-	2 114	-
Venâncio Aires	34	4 036	7
Veranópolis	-	10	11
Viamão	6	225	-
TOTAL DO ESTADO	5 289	373 784	22 270

FONTE: CENSOS ECONÔMICOS 1950: Rio Grande do Sul. Rio de Janeiro, IBGE, 1956. p.130-133.

2.4.1.22 - Produção de alfafa, amendoim, cana forrageira e centeio segundo os municípios do Rio Grande do Sul — em 19 de julho de 1950

(t)

MUNICÍPIOS	ALFAFA	AMENDOIM	CANA FORRAGEIRA	CENTEIO
Alegrete	13	13	-	0
Antônio Prado	4	1	-	-
Aparados da Serra	148	10	-	3
Arroio do Meio	2 234	37	67	2
Arroio Grande	4	3	-	-
Bagé	10	4	-	0
Bento Gonçalves	150	26	26	1
Bom Jesus do Triunfo	-	-	-	-
Caçapava do Sul	253	30	-	0
Cacequi	-	4	-	-
Cachoeira do Sul	66	146	2 895	8
Caí	6 000	190	1	75
Camaquã	158	11	-	15
Candelária	104	78	311	1
Canela	88	4	-	8
Canguçu	168	122	-	51
Canoas	0	-	-	-
Carazinho	500	232	2	12
Caxias do Sul	62	30	142	45
Cruz Alta	1 493	93	510	9
Dom Pedrito	9	4	-	-
Encantado	617	89	544	6
Encruzilhada do Sul	72	41	187	4
Erechim	2 348	301	1 813	112
Erval	3	4	-	-
Estrela	2 213	118	4 824	4
Farroupilha	130	24	-	6
Flores da Cunha	3	2	-	-
Garibaldi	447	161	-	13
General Câmara	77	7	1 656	-
General Vargas	2 034	68	38	7
Getúlio Vargas	381	40	-	14
Gravataí	28	6	95	1
Guaíba	18	23	85	28
Guaporé	1 162	107	883	10
Ijuí	2 814	264	701	12
Iraí	375	89	618	1
Itaqui	6	8	-	-
Jaguarão	4	2	106	-
Jaguari	516	71	679	12
Júlio de Castilhos	249	43	-	4
Lagoa Vermelha	1 070	111	-	37
Lajeado	1 056	93	3 843	19
Lavras do Sul	5	1	-	-
Livramento	72	49	-	-
Marcelino Ramos	836	54	7	24
Montenegro	3 712	264	11 197	69
Nova Prata	376	33	-	1

(continua)

2.4.1.22 - Produção de alfafa, amendoim, cana forrageira e centeio segundo os municípios do Rio Grande do Sul — em 1º de julho de 1950

(t)

MUNICÍPIOS	ALFAFA	AMENDOIM	CANA FORRAGEIRA	CENTEIO
Novo Hamburgo	21	7	14	-
Osório	206	104	160	115
Palmeira das Missões	867	96	-	20
Passo Fundo	1 134	70	-	44
Pelotas	1 128	79	-	68
Pinheiro Machado	-	7	-	-
Piratini	10	83	-	3
Porto Alegre	4	1	664	1
Quaraí	1	17	-	-
Rio Grande	0	0	-	-
Rio Pardo	52	11	1 296	12
Rosário do Sul	14	35	-	3
Santa Cruz do Sul	1 088	189	4 023	17
Santa Maria	1 992	149	435	4
Santa Rosa	4 897	873	13 964	29
Santa Vitória do Palmar	4	1	-	2
Santiago	331	10	-	2
Santo Ângelo	12 580	200	216	38
Santo Antônio da Patrulha	1 384	245	954	93
São Borja	149	15	-	0
São Francisco de Assis	247	26	-	0
São Francisco de Paula	248	17	-	46
São Gabriel	19	11	-	1
São Jerônimo	185	332	-	76
São José do Norte	2	2	-	2
São Leopoldo	136	453	6	67
São Lourenço do Sul	155	52	-	50
São Luís Gonzaga	5 741	239	489	5
São Pedro do Sul	226	52	-	14
São Sepé	1 762	9	-	0
Sarandi	1 658	88	438	32
Sobradinho	136	47	63	12
Soledade	391	103	-	81
Tapes	78	22	-	15
Taquara	656	138	4 774	48
Taquari	558	21	4 016	5
Torres	111	32	24	1
Três Passos	3 299	348	255	48
Tupanciretã	875	16	15	2
Uruguaiana	35	-	-	-
Vacaria	473	60	-	4
Venâncio Aires	892	84	6 884	0
Veranópolis	129	16	-	3
Viamão	5	2	-	-
TOTAL DO ESTADO	75 967	7 473	69 920	1 577

FONTE: CENSOS ECONÔMICOS 1950: Rio Grande do Sul. Rio de Janeiro, IBGE, 1956. p.130-131.

2.4.1.23 - Produção de mamona, melancia, melão, soja e tomate segundo os municípios do Rio Grande do Sul — 1949

MUNICÍPIOS	MAMONA (t)	MELANCIA (cento)	MELÃO (cento)	SOJA (t)	TOMATE (t)
Alegrete	-	665	1 761	-	2
Antônio Prado	-	-	-	-	-
Aparados da Serra	0	50	4	-	0
Arroio do Meio	6	18	4	217	-
Arroio Grande	-	-	-	-	-
Bagé	-	336	42	-	12
Bento Gonçalves	0	5	5	-	4
Bom Jesus do Triunfo	-	30	-	-	-
Caçapava do Sul	-	18	-	-	-
Cacequi	-	194	12	-	-
Cachoeira do Sul	-	340	132	-	-
Caí	8	1 181	-	5	-
Camaquã	3	15	1	-	-
Candelária	0	13	20	-	-
Canela	-	-	-	-	-
Canguçu	1	1 930	29	-	-
Canoas	-	446	44	-	181
Carazinho	1	228	15	22	0
Caxias do Sul	-	11	13	-	14
Cruz Alta	131	99	3	117	0
Dom Pedrito	-	103	600	-	0
Encantado	6	94	16	21	0
Encruzilhada do Sul	-	75	-	-	-
Erechim	0	1 306	458	14	0
Erval	-	-	-	3	-
Estrela	0	417	94	128	0
Farroupilha	2	-	-	-	-
Flores da Cunha	-	-	-	-	-
Garibaldi	0	22	13	6	2
General Câmara	-	83	2	-	0
General Vargas	-	33	3	-	0
Getúlio Vargas	-	139	23	-	1
Gravataí	0	1 742	1 045	0	5
Guaíba	-	120	-	-	0
Guaporé	2	592	429	1	0
Ijuí	2	670	72	1 102	0
Iraí	4	-	-	2	-
Itaqui	-	105	6	-	-
Jaguarão	-	-	4	-	1
Jaguari	0	6	-	-	-
Júlio de Castilhos	1	117	-	-	-
Lagoa Vermelha	3	27	1	-	0
Lajeado	22	141	140	21	-
Lavras do Sul	-	5	-	-	-
Livramento	-	-	-	-	-
Marcelino Ramos	3	61	25	1	1
Montenegro	1	942	476	3	2
Nova Prata	-	10	0	-	0

(continua)

2.4.1.23 - Produção de mamona, melancia, melão, soja e tomate segundo os municípios do Rio Grande do Sul — 1949

MUNICÍPIOS	MAMONA (t)	MELANCIA (cento)	MELÃO (cento)	SOJA (t)	TOMATE (t)
Novo Hamburgo	0	96	3	-	0
Osório	0	25	2	3	4
Palmeira das Missões	3	816	244	123	-
Passo Fundo	5	1	-	-	-
Pelotas	-	405	91	1	32
Pinheiro Machado	-	150	100	-	-
Piratini	-	-	-	-	-
Porto Alegre	-	520	283	1	110
Quaraí	-	-	-	-	-
Rio Grande	-	377	457	1	797
Rio Pardo	-	59	-	3	0
Rosário do Sul	-	28	10	-	-
Santa Cruz do Sul	9	279	13	12	4
Santa Maria	1	2 976	148	0	8
Santa Rosa	31	90	-	29 650	-
Santa Vitória do Palmar	-	145	26	-	7
Santiago	-	57	13	-	-
Santo Ângelo	54	165	35	2 265	-
Santo Antônio da Patrulha	12	412	26	1	-
São Borja	-	55	-	-	-
São Francisco de Assis	-	-	-	-	-
São Francisco de Paula	0	7	1	-	0
São Gabriel	-	40	37	17	0
São Jerônimo	0	1 084	335	-	-
São José do Norte	-	2	-	-	-
São Leopoldo	7	303	4	0	39
São Lourenço do Sul	-	17	-	-	-
São Luís Gonzaga	1	356	99	7 640	0
São Pedro do Sul	11	-	-	-	-
São Sepé	-	33	-	-	-
Sarandi	2	8	3	3	-
Sobradinho	12	67	1	4	-
Soledade	5	137	25	15	0
Tapes	0	2	-	-	-
Taquara	21	341	24	-	11
Taquari	4	90	50	-	-
Torres	-	2	2	-	0
Três Passos	24	63	7	3 060	-
Tupanciretã	-	1 012	25	3	-
Uruguaiana	3	904	105	-	-
Vacaria	-	9	1	-	-
Venâncio Aires	2	51	42	86	0
Veranópolis	0	1	2	-	-
Viamão	0	66	-	-	4
TOTAL DO ESTADO	403	23 640	7 706	44 551	1 235

FONTE: CENSOS ECONÔMICOS 1950: Rio Grande do Sul. Rio de Janeiro, IBGE, 1956. p.132-133.

2.4.1.24 - Número de cabeças dos rebanhos, por espécie, segundo os municípios do Rio Grande do Sul — em 1º de julho de 1950

MUNICÍPIOS	BOVINOS (1)	EQUINOS (1)	ASININOS (1)	MUARES (1)	OVINOS (2)	CAPRINOS (2)	SUÍNOS (2)
Alegrete	418 359	21 647	750	740	529 534	1 393	5 486
Antônio Prado	5 068	72	7	63	669	98	16 254
Aparados da Serra	133 259	2 920	53	631	26 112	576	17 970
Arroio do Meio	15 093	410	57	66	2 139	422	69 409
Arroio Grande	106 043	5 882	36	39	271 834	248	2 969
Bagé	322 738	15 811	52	111	472 448	4 410	7 852
Bento Gonçalves	8 611	106	11	148	1 107	280	18 449
Bom Jesus do Triunfo	24 290	1 955	-	2	1 761	55	5 264
Caçapava do Sul	158 606	8 269	201	146	153 383	11 192	12 328
Cacequi	131 201	5 550	96	96	23 796	63	3 192
Cachoeira do Sul	149 652	11 789	41	48	64 460	280	56 350
Caí	33 090	1 051	1	79	1 359	111	74 728
Camaquã	50 181	3 132	-	22	20 757	840	16 352
Candelária	23 433	2 035	8	54	3 560	436	31 816
Canela	2 276	139	1	4	213	14	3 135
Canguçu	96 069	6 004	31	31	75 564	4 054	50 901
Canoas	5 048	261	1	-	310	7	765
Carazinho	48 647	2 831	11	134	9 239	529	110 278
Caxias do Sul	14 278	388	9	76	1 620	295	24 [illegible]
Cruz Alta	173 570	6 839	85	393	34 839	382	79 [illegible]
Dom Pedrito	334 289	8 943	55	55	413 155	255	[illegible]
Encantado	21 919	1 157	27	249	4 661	1 710	95 170
Encruzilhada do Sul	123 615	11 029	52	125	130 743	3 259	23 786
Erechim	71 551	4 519	81	710	11 496	2 957	243 085
Erval	119 920	6 509	61	8	240 787	190	1 720
Estrela	27 935	1 351	8	89	4 428	367	117 471
Farroupilha	8 597	73	-	16	1 023	77	14 917
Flores da Cunha	3 890	56	2	155	348	50	8 070
Garibaldi	11 707	595	3	116	2 241	298	30 667
General Câmara	23 168	1 888	15	72	4 169	135	5 811
General Vargas	66 562	2 687	9	42	5 987	66	7 969
Getúlio Vargas	16 277	996	9	137	3 804	1 086	49 475
Gravataí	33 885	1 109	2	21	3 470	229	8 986
Guaíba	40 643	2 738	45	118	10 583	212	7 493
Guaporé	35 920	2 061	45	460	8 962	2 534	115 992
Ijuí	42 341	4 305	17	262	5 270	59	94 009
Iraí	13 203	1 936	24	154	2 261	622	75 389
Itaqui	261 787	13 397	187	276	200 323	285	1 994
Jaguarão	86 604	4 947	62	19	247 266	39	2 935
Jaguari	17 991	838	3	55	1 535	211	10 096
Júlio de Castilhos	144 582	4 349	71	131	40 285	645	27 781
Lagoa Vermelha	106 993	7 107	71	843	24 361	3 293	115 118
Lajeado	27 744	1 127	34	205	2 434	546	119 549
Lavras do Sul	152 378	6 773	8	26	179 520	428	2 035
Livramento	319 925	11 070	107	252	465 178	5 509	4 852
Marcelino Ramos	14 454	738	7	70	1 796	423	53 301
Montenegro	34 151	790	3	15	3 269	216	94 700
Nova Prata	19 526	1 245	4	230	3 014	1 244	58 155

(continua)

2.4.1.24 - Número de cabeças dos rebanhos, por espécie, segundo os municípios do Rio Grande do Sul — em 1º de julho de 1950

MUNICÍPIOS	BOVINOS (1)	EQUINOS (1)	ASININOS (1)	MUARES (1)	OVINOS (2)	CAPRINOS (2)	SUÍNOS (2)
Novo Hamburgo	5 129	171	-	4	728	26	3 526
Osório	54 593	7 188	10	209	44 337	580	19 277
Palmeira das Missões	81 644	9 126	148	1 806	14 287	735	142 325
Passo Fundo	92 464	5 057	97	506	23 243	3 243	109 367
Pelotas	69 898	3 534	12	18	23 538	1 164	54 413
Pinheiro Machado	124 350	5 081	56	92	248 336	1 030	5 195
Piratini	93 586	9 861	41	60	143 382	1 955	12 124
Porto Alegre	15 289	422	5	16	500	78	2 725
Quaraí	156 908	7 515	320	155	363 901	3 231	1 283
Rio Grande	77 646	4 779	-	14	84 177	27	4 787
Rio Pardo	113 381	6 879	48	63	45 083	630	12 208
Rosário do Sul	216 073	8 232	248	363	112 922	3 616	4 254
Santa Cruz do Sul	36 455	1 557	40	213	2 278	1 021	124 806
Santa Maria	127 265	5 728	12	107	17 240	295	27 364
Santa Rosa	79 650	4 321	27	421	4 838	146	336 565
Santa Vitória do Palmar .	129 222	4 687	6	43	478 437	43	4 756
Santiago	175 177	9 671	214	474	89 269	1 344	11 385
Santo Ângelo	173 406	15 031	137	3 309	39 799	245	125 034
Santo Antônio da Patrulha	42 095	3 015	34	169	4 541	1 676	47 468
São Borja	345 104	22 148	265	621	195 007	225	4 391
São Francisco de Assis ..	181 782	12 212	41	208	61 762	643	13 260
São Francisco de Paula ..	164 894	4 383	102	1 076	28 379	784	29 382
São Gabriel	317 107	15 116	288	296	283 567	204	3 961
São Jerônimo	72 954	5 339	25	161	45 736	1 580	20 584
São José do Norte	63 766	7 637	4	3	79 618	46	5 286
São Leopoldo	23 826	841	5	376	594	214	51 375
São Lourenço do Sul	50 521	3 397	3	4	16 136	1 179	44 797
São Luís Gonzaga	176 347	7 935	58	210	45 977	179	130 596
São Pedro do Sul	23 600	1 522	1	39	2 067	59	9 090
São Sepé	125 709	6 805	18	54	92 081	163	6 751
Sarandi	45 770	3 502	64	535	8 153	955	154 271
Sobradinho	18 382	1 817	5	133	2 793	1 037	52 267
Soledade	124 918	11 986	139	1 539	25 120	6 693	115 193
Tapes	30 262	1 808	7	41	7 198	241	7 349
Taquara	27 542	1 057	18	80	2 013	423	51 176
Taquari	21 328	1 230	1	5	2 239	81	33 852
Torres	9 169	829	7	49	1 498	265	14 311
Três Passos	44 612	4 305	25	1 316	4 026	248	210 152
Tupanciretã	171 830	7 534	75	142	59 486	63	19 885
Uruguaiana	337 547	20 107	255	352	778 380	330	2 085
Vacaria	183 777	8 406	136	1 218	34 443	1 292	39 780
Venâncio Aires	19 887	647	3	-	922	154	58 509
Veranópolis	10 404	513	17	84	1 662	449	27 784
Viamão	61 249	3 418	5	16	12 449	433	5 485
TOTAL DO ESTADO 8 617 587		467 773	5 485	24 393	7 249 214	91 650	4 164 470

FONTE: CENSOS ECONÔMICOS 1950: Rio Grande do Sul. Rio de Janeiro, IBGE, 1956. p.70-77.

(1) Exclusive os animais de trabalho e de sela e os animais arrolados fora dos estabelecimentos. (2) Exclusive os animais arrolados fora dos estabelecimentos.

2.4.1.25 - Número de animais abatidos, por espécie, segundo os municípios do Rio Grande do Sul — 1949

MUNICÍPIOS	BOVINOS	SUÍNOS	OVINOS	CAPRINOS
Alegrete	5 655	1 071	44 326	214
Antônio Prado	189	3 843	74	28
Aparados da Serra	2 026	2 567	3 056	53
Arroio do Meio	652	16 779	372	37
Arroio Grande	990	895	17 574	78
Bagé	2 294	1 797	37 362	631
Bento Gonçalves	391	4 764	231	45
Bom Jesus do Triunfo	798	1 060	303	7
Caçapava do Sul	1 510	3 764	15 349	1 899
Cacequi	1 736	749	1 507	7
Cachoeira do Sul	2 603	17 604	3 849	11
Caí	1 568	20 039	205	9
Camaquã	745	5 304	1 293	194
Candelária	303	10 148	412	71
Canela	22	695	7	-
Canguçu	1 176	14 816	7 951	752
Canoas	195	275	30	-
Carazinho	1 866	23 070	1 271	66
Caxias do Sul	538	9 100	262	52
Cruz Alta	2 868	14 334	3 420	34
Dom Pedrito	2 973	1 481	36 705	6
Encantado	673	24 878	733	192
Encruzilhada do Sul	1 022	9 182	14 444	467
Erechim	1 613	45 237	1 520	472
Erval	850	343	19 057	10
Estrela	1 621	24 128	876	38
Farroupilha	259	6 695	162	23
Flores da Cunha	83	3 017	55	13
Garibaldi	673	10 689	494	28
General Câmara	495	2 499	348	17
General Vargas	958	2 297	563	1
Getúlio Vargas	553	9 473	524	214
Gravataí	1 045	3 049	302	15
Guaíba	869	2 319	1 071	40
Guaporé	935	20 123	1 185	347
Ijuí	737	19 448	748	2
Iraí	145	14 952	270	71
Itaqui	3 148	531	13 530	80
Jaguarão	1 597	672	19 135	3
Jaguari	302	3 147	176	34
Júlio de Castilhos	2 174	9 225	3 579	95
Lagoa Vermelha	2 320	19 553	3 528	500
Lajeado	1 134	32 077	482	256
Lavras do Sul	1 006	539	10 691	105
Livramento	2 972	1 819	38 263	916
Marcelino Ramos	498	8 586	267	43
Montenegro	1 349	19 353	415	25
Nova Prata	357	10 922	389	252

(continua)

2.4.1.25 - Número de animais abatidos, por espécie, segundo os municípios do Rio Grande do Sul — 1949

MUNICÍPIOS	BOVINOS	SUÍNOS	OVINOS	CAPRINOS
Novo Hamburgo	239	964	135	-
Osório	1 542	7 551	3 348	36
Palmeira das Missões	995	31 083	1 740	46
Passo Fundo	1 844	25 508	2 745	524
Pelotas	1 096	17 571	1 696	233
Pinheiro Machado	1 409	1 642	18 376	210
Piratini	1 076	3 299	6 224	237
Porto Alegre	162	370	34	10
Quaraí	2 294	421	31 308	1 373
Rio Grande	1 722	865	5 212	1
Rio Pardo	4 061	3 725	4 509	48
Rosário do Sul	4 050	963	7 703	588
Santa Cruz do Sul	1 770	44 188	417	318
Santa Maria	1 774	7 486	1 655	24
Santa Rosa	2 461	59 639	656	13
Santa Vitória do Palmar .	1 202	1 405	27 635	5
Santiago	2 729	3 343	9 107	467
Santo Ângelo	2 388	30 820	4 177	23
Santo Antônio da Patrulha	1 364	18 141	567	158
São Borja	6 196	905	12 615	34
São Francisco de Assis ..	2 962	3 073	3 430	92
São Francisco de Paula ..	2 590	7 697	3 475	61
São Gabriel	5 420	1 140	16 759	27
São Jerônimo	3 526	6 096	4 442	193
São José do Norte	1 830	2 185	6 825	2
São Leopoldo	1 402	11 768	90	35
São Lourenço do Sul	752	12 985	1 319	195
São Luís Gonzaga	4 058	28 664	4 651	46
São Pedro do Sul	347	2 508	256	11
São Sepé	1 557	2 391	8 313	33
Sarandi	924	31 816	1 017	38
Sobradinho	732	17 060	465	117
Soledade	5 718	26 819	3 535	1 361
Tapes	434	2 641	1 056	47
Taquara	735	14 749	331	60
Taquari	425	7 072	221	19
Torres	472	4 110	247	13
Três Passos	828	43 831	296	11
Tupanciretã	2 232	5 327	5 466	3
Uruguaiana	7 247	678	71 018	69
Vacaria	2 629	9 460	4 280	248
Venâncio Aires	653	20 484	137	11
Veranópolis	606	5 774	278	48
Viamão	2 079	910	749	29
TOTAL DO ESTADO	151 018	988 035	586 881	15 570

FONTE: CENSOS ECONÔMICOS 1950: Rio Grande do Sul. Rio de Janeiro, IBGE, 1956. p.80-85.

2.4.1.26 - Número de aves, por espécie, segundo os municípios do Rio Grande do Sul — em 1º de julho de 1950

MUNICÍPIOS	GALINHAS	PATOS, MARRECOS E GANSOS	PERUS
Alegrete	49 880	2 104	1 191
Antônio Prado	40 566	1 189	84
Aparados da Serra	30 672	1 046	496
Arroio do Meio	126 701	3 489	86
Arroio Grande	13 557	2 343	1 697
Bagé	52 842	6 341	2 237
Bento Gonçalves	78 492	1 766	430
Bom Jesus do Triunfo	15 960	1 407	245
Caçapava do Sul	52 951	2 856	1 325
Cacequi	14 176	806	281
Cachoeira do Sul	195 584	16 886	2 131
Caí	140 211	8 067	353
Camaquã	50 326	10 510	763
Candelária	88 919	7 643	118
Canela	8 168	342	41
Canguçu	142 739	22 093	865
Canoas	2 829	297	28
Carazinho	164 410	8 609	53
Caxias do Sul	94 109	2 533	465
Cruz Alta	163 734	6 428	326
Dom Pedrito	35 204	4 185	2 484
Encantado	180 014	2 878	129
Encruzilhada do Sul	79 110	9 899	912
Erechim	388 050	29 297	382
Erval	11 311	626	592
Estrela	164 352	5 536	153
Farroupilha	72 963	2 853	459
Flores da Cunha	47 992	704	158
Garibaldi	133 307	16 483	747
General Câmara	20 261	769	121
General Vargas	31 613	2 396	295
Getúlio Vargas	97 079	7 326	19
Gravataí	49 256	2 763	654
Guaíba	25 276	5 077	214
Guaporé	209 321	7 590	212
Ijuí	178 973	13 903	129
Iraí	206 637	5 641	47
Itaqui	16 502	1 117	759
Jaguarão	14 434	1 589	2 532
Jaguari	52 066	2 174	61
Júlio de Castilhos	85 565	2 424	264
Lagoa Vermelha	251 245	7 540	338
Lajeado	234 624	7 706	452
Lavras do Sul	14 596	897	628
Livramento	35 238	3 700	2 173
Marcelino Ramos	90 193	3 410	12
Montenegro	203 380	9 171	452
Nova Prata	102 637	3 966	135

(continua)

2.4.1.26 - Número de aves, por espécie, segundo os municípios do Rio Grande do Sul — em 1º de julho de 1950

MUNICÍPIOS	GALINHAS	PATOS, MARRECOS E GANSOS	PERUS
Novo Hamburgo	13 552	927	149
Osório	76 895	3 969	443
Palmeira das Missões	350 253	9 674	315
Passo Fundo	223 230	8 030	557
Pelotas	202 131	26 621	731
Pinheiro Machado	24 569	707	716
Piratini	44 967	2 988	1 276
Porto Alegre	23 262	1 248	409
Quaraí	10 511	1 436	674
Rio Grande	23 212	2 623	683
Rio Pardo	47 724	2 145	205
Rosário do Sul	23 170	2 144	961
Santa Cruz do Sul	265 058	15 673	289
Santa Maria	114 117	3 744	327
Santa Rosa	640 279	34 350	171
Santa Vitória do Palmar .	25 178	3 821	2 616
Santiago	58 515	1 590	516
Santo Ângelo	334 737	16 674	341
Santo Antônio da Patrulha	224 690	7 691	1 217
São Borja	32 098	2 168	546
São Francisco de Assis ..	59 189	2 052	512
São Francisco de Paula ..	66 429	2 083	685
São Gabriel	25 417	1 812	1 141
São Jerônimo	60 902	5 394	838
São José do Norte	25 357	1 879	490
São Leopoldo	120 112	5 307	187
São Lourenço do Sul	92 272	21 360	335
São Luís Gonzaga	280 239	15 508	310
São Pedro do Sul	28 376	2 034	112
São Sepé	35 406	1 591	334
Sarandi	236 491	8 286	34
Sobradinho	129 275	8 913	186
Soledade	266 429	5 680	476
Tapes	25 074	3 728	334
Taquara	159 303	6 638	620
Taquari	73 847	1 938	187
Torres	59 053	6 432	1 245
Três Passos	497 958	17 347	747
Tupanciretã	56 085	3 171	324
Uruguaiana	21 141	2 350	1 721
Vacaria	89 373	1 580	223
Venâncio Aires	139 339	5 548	177
Veranópolis	75 892	3 407	192
Viamão	29 692	1 866	373
TOTAL DO ESTADO	9 968 824	552 502	53 653

FONTE: CENSOS ECONÔMICOS 1950: Rio Grande do Sul. Rio de Janeiro, IBGE, 1956. p.78-79.

2.4.1.27 - Produção de leite e lã segundo os municípios do Rio Grande do Sul — 1949

MUNICÍPIOS	LEITE (hℓ)	LÃ (kg)
Alegrete	55 809	1 018 793
Antônio Prado	8 022	332
Aparados da Serra	40 244	26 235
Arroio do Meio	48 668	1 278
Arroio Grande	14 402	467 258
Bagé	81 473	1 065 747
Bento Gonçalves	40 568	531
Bom Jesus do Triunfo	23 983	1 465
Caçapava do Sul	23 323	210 114
Cacequi	18 828	36 306
Cachoeira do Sul	51 948	63 197
Caí	69 249	1 262
Camaquã	10 272	26 739
Candelária	20 248	2 519
Canela	4 154	89
Canguçu	53 666	98 175
Canoas	18 654	334
Carazinho	56 190	6 565
Caxias do Sul	50 264	1 887
Cruz Alta	66 004	44 156
Dom Pedrito	57 718	849 265
Encantado	68 683	1 921
Encruzilhada do Sul	26 901	157 199
Erechim	151 738	6 135
Erval	12 038	436 223
Estrela	100 845	3 048
Farroupilha	37 902	459
Flores da Cunha	6 824	102
Garibaldi	54 218	1 664
General Câmara	9 406	2 850
General Vargas	14 573	6 846
Getúlio Vargas	32 595	2 436
Gravataí	85 535	2 571
Guaíba	17 172	14 726
Guaporé	86 066	4 230
Ijuí	85 019	4 158
Iraí	28 750	1 310
Itaqui	18 340	326 518
Jaguarão	23 819	476 778
Jaguari	9 475	1 346
Júlio de Castilhos	30 155	63 328
Lagoa Vermelha	90 247	21 773
Lajeado	88 426	1 137
Lavras do Sul	22 027	302 491
Livramento	37 120	1 107 779
Marcelino Ramos	31 669	893
Montenegro	101 252	2 954
Nova Prata	44 161	2 420

(continua)

2.4.1.27 - Produção de leite e lã segundo os municípios do Rio Grande do Sul — 1949

MUNICÍPIOS	LEITE (hℓ)	LÃ (kg)
Novo Hamburgo	12 459	543
Osório	25 113	41 285
Palmeira das Missões	61 637	11 507
Passo Fundo	73 169	14 362
Pelotas	93 017	40 070
Pinheiro Machado	25 672	517 452
Piratini	35 179	190 872
Porto Alegre	94 046	390
Quaraí	27 242	768 153
Rio Grande	45 424	152 005
Rio Pardo	20 236	52 298
Rosário do Sul	24 814	199 964
Santa Cruz do Sul	102 622	1 547
Santa Maria	59 820	17 964
Santa Rosa	231 557	3 150
Santa Vitória do Palmar	30 792	1 006 883
Santiago	39 842	120 379
Santo Ângelo	107 734	34 648
Santo Antônio da Patrulha	51 782	4 024
São Borja	31 878	232 257
São Francisco de Assis	22 534	82 231
São Francisco de Paula	87 330	31 352
São Gabriel	28 448	457 470
São Jerônimo	30 273	53 700
São José do Norte	11 642	99 171
São Leopoldo	78 459	323
São Lourenço do Sul	31 795	16 073
São Luís Gonzaga	88 266	55 891
São Pedro do Sul	8 588	1 322
São Sepé	24 774	131 592
Sarandi	79 559	5 169
Sobradinho	36 316	1 221
Soledade	55 159	19 227
Tapes	7 214	7 878
Taquara	72 924	2 298
Taquari	31 295	1 288
Torres	10 064	1 244
Três Passos	140 838	2 435
Tupanciretã	38 099	86 229
Uruguaiana	48 272	1 727 752
Vacaria	74 157	40 821
Venâncio Aires	46 738	740
Veranópolis	32 648	2 878
Viamão	80 390	13 640
TOTAL DO ESTADO	4 488 460	13 127 240

FONTE: CENSOS ECONÔMICOS 1950: Rio Grande do Sul. Rio de Janeiro, IBGE, 1956. p.86-87.

2.4.1.28 - Produção de ovos de galinha e de outras aves segundo os municípios do Rio Grande do Sul — 1949

MUNICÍPIOS	OVOS DE GALINHA (100 dz.)	OVOS DE OUTRAS AVES (100 dz.)
Alegrete	1 043	31
Antônio Prado	471	3
Aparados da Serra	565	12
Arroio do Meio	3 604	18
Arroio Grande	343	30
Bagé	1 478	52
Bento Gonçalves	2 094	6
Bom Jesus do Triunfo	411	15
Caçapava do Sul	1 682	44
Cacequi	544	8
Cachoeira do Sul	3 894	121
Caí	4 641	48
Camaquã	826	71
Candelária	1 681	52
Canela	58	1
Canguçu	3 398	153
Canoas	97	2
Carazinho	4 327	76
Caxias do Sul	3 843	26
Cruz Alta	3 342	42
Dom Pedrito	1 453	66
Encantado	5 050	16
Encruzilhada do Sul	1 286	72
Erechim	9 199	153
Erval	274	6
Estrela	6 167	17
Farroupilha	1 440	25
Flores da Cunha	689	4
Garibaldi	3 393	86
General Câmara	723	9
General Vargas	545	15
Getúlio Vargas	2 558	31
Gravataí	969	24
Guaíba	423	20
Guaporé	4 847	34
Ijuí	3 355	47
Iraí	3 130	27
Itaqui	386	13
Jaguarão	524	34
Jaguari	871	14
Júlio de Castilhos	4 023	41
Lagoa Vermelha	6 333	76
Lajeado	7 477	54
Lavras do Sul	291	14
Livramento	1 675	94
Marcelino Ramos	2 195	15
Montenegro	7 973	87
Nova Prata	1 930	14

(continua)

2.4.1.28 - Produção de ovos de galinha e de outras aves segundo os municípios do Rio Grande do Sul — 1949

MUNICÍPIOS	OVOS DE GALINHA (100 dz.)	OVOS DE OUTRAS AVES (100 dz.)
Novo Hamburgo	661	6
Osório	1 213	27
Palmeira das Missões	7 885	79
Passo Fundo	6 367	74
Pelotas	5 187	429
Pinheiro Machado	477	6
Piratini	939	28
Porto Alegre	1 354	43
Quaraí	372	27
Rio Grande	1 043	74
Rio Pardo	1 488	32
Rosário do Sul	1 074	39
Santa Cruz do Sul	6 891	91
Santa Maria	3 187	28
Santa Rosa	13 614	230
Santa Vitória do Palmar	1 037	89
Santiago	872	21
Santo Ângelo	7 603	87
Santo Antônio da Patrulha	3 830	63
São Borja	899	20
São Francisco de Assis	1 996	29
São Francisco de Paula	1 709	16
São Gabriel	770	25
São Jerônimo	1 832	91
São José do Norte	947	50
São Leopoldo	4 503	35
São Lourenço do Sul	3 338	100
São Luís Gonzaga	6 668	99
São Pedro do Sul	522	7
São Sepé	1 356	22
Sarandi	4 823	55
Sobradinho	2 224	56
Soledade	6 051	57
Tapes	440	29
Taquara	4 169	48
Taquari	2 721	12
Torres	1 728	110
Três Passos	10 127	122
Tupanciretã	2 344	31
Uruguaiana	909	45
Vacaria	1 688	12
Venâncio Aires	4 001	55
Veranópolis	2 449	12
Viamão	699	29
TOTAL DO ESTADO	251 528	4 559

FONTE: CENSOS ECONÔMICOS 1950: Rio Grande do Sul. Rio de Janeiro, IBGE, 1956. p.86-87.

2.4.1.29 - Produção de mel e cera de abelha segundo os municípios do Rio Grande do Sul -- 1949

(kg)

MUNICÍPIOS	MEL	CERA
Alegrete	1 719	75
Antônio Prado	58 661	3 463
Aparados da Serra	25 782	2 373
Arroio do Meio	36 052	1 724
Arroio Grande	1 145	141
Bagé	6 799	635
Bento Gonçalves	35 739	2 526
Bom Jesus do Triunfo	-	-
Caçapava do Sul	10 038	1 088
Cacequi	540	35
Cachoeira do Sul	69 444	4 322
Caí	56 994	3 057
Camaquã	9 749	1 017
Candelária	31 473	2 245
Canela	20 458	602
Canguçu	60 109	5 404
Canoas	1 380	56
Carazinho	116 342	4 967
Caxias do Sul	97 727	7 379
Cruz Alta	84 199	3 163
Dom Pedrito	1 458	182
Encantado	52 724	4 022
Encruzilhada do Sul	67 863	7 445
Erechim	273 324	18 618
Erval	249	53
Estrela	59 846	2 145
Farroupilha	69 176	3 365
Flores da Cunha	26 403	2 192
Garibaldi	137 620	7 015
General Câmara	7 935	626
General Vargas	6 600	526
Getúlio Vargas	93 078	6 705
Gravataí	5 684	304
Guaíba	16 491	842
Guaporé	127 343	9 149
Ijuí	111 208	5 390
Iraí	34 913	3 490
Itaqui	416	54
Jaguarão	233	47
Jaguari	16 785	1 212
Júlio de Castilhos	85 834	5 063
Lagoa Vermelha	293 450	17 948
Lajeado	77 436	4 687
Lavras do Sul	570	134
Livramento	193	-
Marcelino Ramos	36 758	2 811
Montenegro	67 876	4 474
Nova Prata	103 213	6 077
Novo Hamburgo	2 758	93

(continua)

2.4.1.29 - Produção de mel e cera de abelha segundo os municípios do Rio Grande do Sul — 1949

(kg)

MUNICÍPIOS	MEL	CERA
Osório	38 611	3 251
Palmeira das Missões	100 469	6 479
Passo Fundo	189 467	12 111
Pelotas	44 873	4 518
Pinheiro Machado	1 378	119
Piratini	10 994	1 846
Porto Alegre	590	32
Quaraí	992	50
Rio Grande	615	62
Rio Pardo	10 558	632
Rosário do Sul	1 728	138
Santa Cruz do Sul	151 570	8 450
Santa Maria	35 027	2 384
Santa Rosa	177 402	10 117
Santa Vitória do Palmar	191	33
Santiago	16 509	1 227
Santo Ângelo	126 063	8 293
Santo Antônio da Patrulha	79 058	5 302
São Borja	2 666	339
São Francisco de Assis	11 909	943
São Francisco de Paula	101 892	5 497
São Gabriel	4 006	331
Sao Jerônimo	46 885	4 383
São José do Norte	20	2
São Leopoldo	55 577	4 780
Sao Lourenço do Sul	29 892	3 039
São Luís Gonzaga	145 085	6 102
São Pedro do Sul	8 264	712
São Sepé	22 908	743
Sarandi	74 500	6 805
Sobradinho	100 677	6 061
Soledade	251 492	15 219
Tapes	8 960	645
Taquara	71 182	4 648
Taquari	11 420	570
Torres	12 330	1 037
Três Passos	118 906	5 221
Tupanciretã	22 541	1 423
Uruguaiana	451	46
Vacaria	175 577	10 600
Venâncio Aires	32 859	1 880
Veranópolis	81 913	3 490
Viamão	4 667	104
TOTAL DO ESTADO	4 884 461	308.605

FONTE: CENSOS ECONÔMICOS 1950: Rio Grande do Sul. Rio de Janeiro, IBGE, 1956. p.86-87.

2.4.1.30 - Produção de carne seca ou salgada, banha e toucinho, segundo os municípios do Rio Grande do Sul — 1949

(t)

MUNICÍPIOS	CARNE SECA OU SALGADA	BANHA	TOUCINHO
Alegrete	60	22	-
Antônio Prado	12	93	26
Aparados da Serra	163	105	2
Arroio do Meio	46	256	8
Arroio Grande	1	2	0
Bagé	10	12	1
Bento Gonçalves	23	77	18
Bom Jesus do Triunfo	-	-	-
Caçapava do Sul	94	119	1
Cacequi	-	-	-
Cachoeira do Sul	19	418	54
Caí	70	489	9
Camaquã	-	0	0
Candelária	15	285	2
Canela	0	0	0
Canguçu	125	106	95
Canoas	4	4	3
Carazinho	88	511	7
Caxias do Sul	189	295	36
Cruz Alta	128	256	10
Dom Pedrito	59	27	1
Encantado	18	78	1
Encruzilhada do Sul	65	261	57
Erechim	793	1 090	95
Erval	793	0	-
Estrela	175	610	7
Farroupilha	22	169	13
Flores da Cunha	2	100	5
Garibaldi	86	302	32
General Câmara	29	12	45
General Vargas	10	56	3
Getúlio Vargas	21	198	6
Gravataí	15	24	1
Guaíba	4	26	0
Guaporé	12	336	19
Ijuí	369	476	9
Iraí	27	259	11
Itaqui	0	35	-
Jaguarão	26	4	1
Jaguari	4	95	2
Júlio de Castilhos	18	269	6
Lagoa Vermelha	87	588	33
Lajeado	129	973	11
Lavras do Sul	56	20	4
Livramento	-	-	-
Marcelino Ramos	62	224	8
Montenegro	321	458	91
Nova Prata	25	243	23

(continua)

2.4.1.30 - Produção de carne seca ou salgada, banha e toucinho, segundo os municípios do Rio Grande do Sul — 1949

(t)

MUNICÍPIOS	CARNE SECA OU SALGADA	BANHA	TOUCINHO
Novo Hamburgo	1	10	1
Osório	104	149	6
Palmeira das Missões	68	456	8
Passo Fundo	109	728	8
Pelotas	192	249	249
Pinheiro Machado	-	0	0
Piratini	2	15	0
Porto Alegre	-	4	0
Quaraí	-	0	0
Rio Grande	4	18	6
Rio Pardo	13	102	29
Rosário do Sul	2	3	0
Santa Cruz do Sul	724	1 010	1 246
Santa Maria	35	299	5
Santa Rosa	303	1 567	75
Santa Vitória do Palmar	-	3	-
Santiago	22	23	0
Santo Ângelo	462	771	54
Santo Antônio da Patrulha ..	53	239	8
São Borja	-	0	0
São Francisco de Assis	16	59	2
São Francisco de Paula	162	184	6
São Gabriel	37	11	0
São Jerônimo	6	155	1
São José do Norte	19	15	1
São Leopoldo	53	275	28
São Lourenço do Sul	20	111	90
São Luís Gonzaga	247	926	18
São Pedro do Sul	-	27	1
São Sepé	67	90	0
Sarandi	25	302	5
Sobradinho	139	470	20
Soledade	35	238	19
Tapes	8	81	2
Taquara	149	294	16
Taquari	9	171	0
Torres	7	74	5
Três Passos	637	1 278	50
Tupanciretã	1	112	3
Uruguaiana	0	0	0
Vacaria	154	295	27
Venâncio Aires	151	737	26
Veranópolis	9	148	21
Viamão	29	12	1
TOTAL DO ESTADO	8 349	21 694	2 793

FONTE: CENSOS ECONÔMICOS 1950: Rio Grande do Sul. Rio de Janeiro, IBGE, 1956. p.88-89.

2.4.1.31 - Produção de lenha, carvão vegetal e madeiras em bruto e beneficiadas, segundo os municípios do Rio Grande do Sul — em 1º de julho de 1950

MUNICÍPIOS	LENHA (m^3)	CARVÃO VEGETAL (t)	MADEIRAS EM BRUTO E BENEFICIADAS			
			Toras	Vigas	Postes	Dormentes
Alegrete	38 419	3	12 375	1 700	308 140	15 020
Antônio Prado	11 521	1	7	-	-	-
Aparados da Serra	49 064	6	12 655	472	27 000	2 024
Arroio do Meio	10 206	27	-	12	93	-
Arroio Grande	5 250	-	-	432	4 210	-
Bagé	34 884	897	-	34	13 496	13 390
Bento Gonçalves	14 989	15	-	-	3 239	-
Bom Jesus do Triunfo	192 980	-	-	10 000	-	-
Caçapava do Sul	64 439	16	-	-	-	-
Cacequi	16 399	-	-	530	185	-
Cachoeira do Sul	88 450	520	-	5 915	55 343	5
Caí	101 486	121	100	810	61	1 647
Camaquã	3 731	6	-	720	-	-
Candelária	29 297	6	-	96	3 724	-
Canela	41 340	14	-	-	-	-
Canguçu	63 981	1 611	53	12 000	48 847	200
Canoas	16 987	-	-	-	1 250	-
Carazinho	54 469	4	385	850	1 665	2 300
Caxias do Sul	111 355	335	20	24	21 412	-
Cruz Alta	59 597	8	32	3 439	370	660
Dom Pedrito	34 742	18	-	-	-	-
Encantado	14 453	66	123	12 210	60	-
Encruzilhada do Sul	164 636	6	18	2 923	12 037	446
Erechim	280 660	18	2 142	149 846	398 567	8 725
Erval	1 475	13	-	-	-	-
Estrela	65 224	95	446	407	846	78
Farroupilha	77 163	99	-	80	12 135	30
Flores da Cunha	34 946	12	-	-	1 550	494
Garibaldi	85 785	109	-	378	270 113	3 479
General Câmara	56 918	-	3	-	5 500	50
General Vargas	9 197	-	-	500	6 720	2 480
Getúlio Vargas	17 534	54	84	654	3 349	74
Gravataí	39 130	716	-	250	870	773
Guaíba	19 761	7	-	-	894	1 151
Guaporé	33 788	93	2 819	19 542	2 488	1 280
Ijuí	141 975	304	390	3 188	552	1 387
Iraí	104 956	-	-	3 221	-	18
Itaqui	4 086	-	-	-	13 720	-
Jaguarão	18 279	-	6 000	-	220	-
Jaguari	28 213	-	-	-	50	1 093
Júlio de Castilhos	19 722	24	423	560	2 607	62
Lagoa Vermelha	31 578	39	10	1 456	12	320
Lajeado	75 375	54	2 167	80	913	1 397
Lavras do Sul	29 599	21	-	-	-	-
Livramento	6 394	-	-	-	-	-
Marcelino Ramos	8 937	21	93	11 767	238	100
Montenegro	330 120	32	20 377	34 285	7 880	24 941
Nova Prata	57 919	113	-	-	312	15

(continua)

2.4.1.31 - Produção de lenha, carvão vegetal e madeiras em bruto e beneficiadas, segundo os municípios do Rio Grande do Sul — em 19 de julho de 1950

MUNICIPIOS	LENHA (m^3)	CARVÃO VEGETAL (t)	MADEIRAS EM BRUTO E BENEFICIADAS			
			Toras	Vigas	Postes	Dormentes
Novo Hamburgo	18 939	100	-	120	100	8 000
Osório	20 123	25	21	232	-	-
Palmeira das Missões	36 111	4	347	19 114	2 629	3 440
Passo Fundo	81 699	45	1 064	3 480	474	3 142
Pelotas	304 683	3 776	43 660	127	543	12
Pinheiro Machado	41 330	0	-	-	-	-
Piratini	-	4	-	-	-	-
Porto Alegre	1 543	-	-	-	-	-
Quaraí	2 852	37	1 071	-	10 600	-
Rio Grande	85	-	-	-	-	-
Rio Pardo	75 748	-	-	20	4 296	-
Rosário do Sul	37 072	116	-	-	1 424 948	-
Santa Cruz do Sul	240 164	85	181	44 341	36 151	11 270
Santa Maria	55 186	77	-	186	17 700	1 778
Santa Rosa	378 702	152	398	138 168	47 147	121 163
Santa Vitória do Palmar	8 949	6	-	39 100	15 493	-
Santiago	17 161	-	8 084	608	21 986	5 900
Santo Ângelo	129 054	213	17 521	3 149	7 643	55 116
Santo Antônio da Patrulha	126 283	685	-	1 055	4 691	2 464
São Borja	26 120	-	-	-	4 180	-
São Francisco de Assis	22 879	-	881	-	6 150	30
São Francisco de Paula	108 884	211	37 176	3 584	52 547	512
São Gabriel	29 021	1	7 080	1 200	-	-
São Jerônimo	7 570	14	-	240	14 817	300
São José do Norte	5 784	-	-	-	1 180	-
São Leopoldo	194 235	537	6 221	142	2 381	696
São Lourenço do Sul	71 882	2 361	-	-	5 395	480
São Luís Gonzaga	42 569	59	2 252	41 868	52 917	81 682
São Pedro do Sul	1 400	2	-	-	-	-
São Sepé	70 583	32	-	-	33 008	4 976
Sarandi	3 744	2	95	2 253	60	7
Sobradinho	20 921	10	3	5 910	18	4
Soledade	28 066	6	1 270	799	19 578	1 000
Tapes	23 423	11	-	-	888	-
Taquara	85 754	682	120	5 136	3 657	1 070
Taquari	45 048	6	-	-	5 784	-
Torres	27 194	-	-	628	-	-
Três Passos	321 833	119	1 916	37 275	2 009	8 921
Tupanciretã	8 946	5	-	4 307	754	577
Uruguaiana	11 940	1	60	-	4 000	212
Vacaria	116 397	11	-	3 453	60 190	14 885
Venâncio Aires	131 015	43	43	4 170	4 507	6 926
Veranópolis	53 076	805	250	-	-	122
Viamão	16 606	113	-	-	200	43
TOTAL DO ESTADO	5 901 983	15 860	190 436	639 046	3 099 294	420 367

FONTE: CENSOS ECONÔMICOS 1950: Rio Grande do Sul. Rio de Janeiro, IBGE, 1956. p.134-135.

2.4.2 - Indústria

2.4.2.1 - Número de estabelecimentos industriais e pessoal ocupado, segundo a constituição jurídica, classe e gênero de indústria, no Rio Grande do Sul — em 1º de janeiro de 1950

CONSTITUIÇÃO JURÍDICA, CLASSE E GÊNERO DE INDÚSTRIA	ESTABELECIMENTOS	PESSOAL OCUPADO			
		Total	Administração	Empregados	Operários
Constituição jurídica					
Firmas individuais	8 572	30 126	7 715	1 985	20 426
Sociedades de pessoas	2 634	22 344	4 624	1 257	16 463
Sociedades de capital	2 098	68 603	3 431	6 155	59 017
Sociedades cooperativas	119	1 606	119	128	1 359
Outras sociedades	23	232	9	22	201
Entidades públicas	206	2 952	-	473	2 479
Classe e gênero de indústria					
Indústrias extrativas	260	4 826	259	530	4 037
Produtos minerais	150	4 498	151	503	3 844
Produtos vegetais	110	328	108	27	193
Indústria de Transformação	12 599	111 242	15 137	8 737	87 368
Transformação de minerais não metálicos	1 597	11 191	1 966	491	8 734
Metalúrgica	278	8 326	426	471	7 429
Mecânica	97	2 556	180	187	2 189
Material elétrico e material de comunicação	12	169	16	14	139
Material de transporte (construção e montagem)	88	1 050	121	58	871
Madeira	2 465	13 793	2 866	745	10 182
Mobiliário	356	3 683	484	179	3 020
Papel e papelão	45	1 839	55	162	1 622
Borracha	10	675	27	114	534
Couros e peles e produtos similares	452	4 378	608	254	3 516
Química e farmacêutica	296	3 140	332	538	2 270
Têxtil	60	8 203	79	411	7 713
Vestuário, calçado e artefatos de tecidos	620	11 964	1 016	641	10 307
Produtos alimentares	4 489	25 737	4 953	2 251	18 533
Bebidas	1 224	6 328	1 338	784	4 206
Fumo	87	2 347	129	447	1 771
Editorial e gráfica	237	3 848	270	875	2 703
Diversas	186	2 015	271	115	1 629
Construção civil	275	7 255	352	379	6 524
Serviços industriais de utilidade pública	518	2 540	150	374	2 016
TOTAL	13 652	125 863	15 898	10 020	99 945

FONTE: CENSOS ECONÔMICOS 1950: Rio Grande do Sul. Rio de Janeiro, IBGE, 1956. p.16º.

2.4.2.2 - Salários, valor da produção e da transformação industrial, segundo a constituição jurídica, classe e gênero de indústria, no Rio Grande do Sul — em 1º de janeiro de 1950

(Cr$ 1 000)

CONSTITUIÇÃO JURÍDICA, CLASSE E GÊNERO DE INDÚSTRIA	SALÁRIOS		VALOR DA PRODUÇÃO	VALOR DA TRANSFORMAÇÃO INDUSTRIAL
	Total	Operários		
Constituição jurídica				
Firmas individuais	162 536	142 219	1 385 738	633 886
Sociedades de pessoas	165 508	141 931	1 544 538	640 696
Sociedades de capital	803 639	666 712	6 716 679	2 822 151
Sociedades cooperativas	15 239	12 972	325 260	89 005
Outras sociedades	1 241	948	9 956	5 785
Entidades públicas	39 938	32 006	203 530	88 902
Classe e gênero de indústria				
Indústrias extrativas	78 803	69 994	208 608	187 227
Produtos minerais	77 265	68 704	191 178	179 797
Produtos vegetais	1 538	1 290	17 430	7 430
Indústria de Transformação ...	997 887	831 141	9 379 989	3 760 846
Transformação de minerais não metálicos	65 692	59 085	258 482	186 232
Metalúrgica	111 915	95 673	489 486	296 213
Mecânica	32 138	28 150	121 518	75 139
Material elétrico e material de comunicação	1 640	1 371	7 083	4 071
Material de transporte (construção e montagem)	13 524	12 389	35 532	23 368
Madeira	101 978	90 968	662 501	393 195
Mobiliário	35 376	32 049	144 422	82 043
Papel e papelão	16 369	12 740	92 776	52 923
Borracha	6 727	5 170	46 838	31 037
Couros e peles e produtos similares	31 786	27 562	335 712	132 629
Química e farmacêutica	30 967	21 178	449 338	154 582
Têxtil	84 217	76 787	413 083	222 858
Vestuário, calçado e artefatos de tecidos	104 983	89 862	667 225	283 640
Produtos alimentares	226 218	180 529	4 496 898	1 274 208
Bebidas	47 386	35 046	525 081	268 026
Fumo	30 422	20 534	391 465	127 215
Editorial e gráfica	40 889	28 671	172 237	107 417
Diversas	15 660	13 377	70 312	46 050
Construção civil	77 664	68 902	386 925	201 757
Serviços industriais de utilidade pública	33 747	26 751	210 179	130 595
TOTAL	1 188 101	996 788	10 185 701	4 280 425

FONTE: CENSOS ECONÔMICOS 1950: Rio Grande do Sul. Rio de Janeiro, IBGE, 1956. p.169.

2.4.2.3 - Número de estabelecimentos industriais, segundo a constituição jurídica, por classe e gênero de indústria, no Rio Grande do Sul — em 1º de janeiro de 1950

CLASSE E GÊNERO DE INDÚSTRIA	FIRMAS INDIVIDUAIS	SOCIEDADES DE PESSOAS	SOCIEDADES DE CAPITAL	SOCIEDADES COOPERATIVAS	OUTRAS SOCIEDADES	ENTIDADES PÚBLICAS
Indústrias extrativas	195	32	22	4	1	6
Produtos minerais	114	12	16	1	1	6
Produtos vegetais	81	20	6	3	-	-
Indústria de Transformação	8 033	2 496	1 906	107	22	35
Transformação de minerais não metálicos	1 058	351	161	2	9	16
Metalúrgica	114	51	112	1	-	-
Mecânica	25	27	45	-	-	-
Material elétrico e de comunicações	4	2	6	-	-	-
Material de transporte (construção e montagem)	46	20	20	-	-	2
Madeira	1 374	668	410	8	3	2
Mobiliário	204	78	73	1	-	-
Papel e papelão	18	3	24	-	-	-
Borracha	1	1	8	-	-	-
Couros, peles e produtos similares	276	105	71	-	-	-
Química e farmacêutica .	128	52	113	2	-	-
Têxtil	18	8	34	-	-	-
Vestuário, calçado e artefatos de tecidos ...	296	172	151	1	-	-
Produtos alimentares ...	3 291	728	413	43	2	12
Bebidas	910	142	128	43	1	-
Fumo	36	13	33	5	-	-
Editorial e gráfica	130	37	61	1	7	1
Diversas	104	38	43	-	-	1
Construção civil	182	24	69	-	-	-
Serviços industriais de utilidade pública	162	82	101	8	-	165
TOTAL	8 572	2 634	2 098	119	23	206

FONTE: CENSOS ECONÔMICOS 1950: Rio Grande do Sul. Rio de Janeiro, IBGE, 1956. p.172.

2.4.2.4 - Número de estabelecimentos industriais, pessoal ocupado, salários e valor da produção, segundo as zonas fisiográficas do Rio Grande do Sul — em 1º de janeiro de 1950

ZONAS FISIOGRÁFICAS	ESTABELECIMENTOS	PESSOAL OCUPADO		SALÁRIOS (Cr$ 1 000)	VALOR DA PRODUÇÃO (Cr$ 1 000)
		Total	Operários		
Zona dos Campos de Vacaria	743	4 873	3 746	40 466	226 334
Zona da Costa	142	563	376	3 009	58 138
Zona da Colônia Baixa	3 669	27 519	20 976	199 687	1 711 032
Zona da Depressão Central	1 677	37 238	31 281	480 017	3 145 711
Zona da Colônia Alta	1 628	12 569	9 678	97 789	928 569
Zona do Litoral Lagunar ..	915	13 519	11 809	131 210	1 697 385
Zona do Passo Fundo	1 564	7 791	5 359	50 478	591 162
Zona das Serras do Sudeste	269	811	490	2 709	31 646
Zona dos Campos do Centro	624	3 177	2 223	20 927	283 779
Zona do Noroeste	1 263	4 100	2 559	19 371	211 467
Zona da Campanha	310	4 274	3 442	53 868	764 489
Zona das Missões	573	2 174	1 482	10 906	149 064
TOTAL DO ESTADO (1) ...	13 652	125 863	99 945	1 188 101	10 185 701

FONTE: CENSOS ECONÔMICOS 1950: Rio Grande do Sul. Rio de Janeiro, IBGE, 1956. p.241-42.

(1) Inclusive os dados relativos a 275 estabelecimentos da indústria da construção civil, os quais não figuram na discriminação por municípios.

2.4.2.5 - Número de estabelecimentos industriais, pessoal ocupado, salários e valor da produção, segundo os municípios do Rio Grande do Sul — em 1º de janeiro de 1950

MUNICÍPIOS	ESTABELECIMENTOS	PESSOAL OCUPADO		SALÁRIOS (Cr$ 1 000)	VALOR DA PRODUÇÃO (Cr$ 1 000)
		Total	Operários		
Alegrete	34	212	146	1 720	30 278
Antônio Prado	40	184	122	997	31 151
Aparados da Serra	48	437	351	3 691	18 104
Arroio do Meio	89	248	111	457	7 132
Arroio Grande	25	79	56	354	2 488
Bagé	64	1 002	829	10 358	182 229
Bento Gonçalves	117	980	708	8 187	107 739
Bom Jesus do Triunfo	11	199	171	1 642	4 560
Caçapava do Sul	12	42	20	212	2 004
Cacequi	14	147	113	1 155	24 394
Cachoeira do Sul	166	1 413	1 114	10 420	180 469
Caí	216	1 300	1 006	7 860	55 985
Camaquã	46	185	112	1 687	43 969
Candelária	72	173	97	694	8 274
Canela	37	372	317	2 845	28 761
Canguçu	131	405	236	965	17 420
Canoas	71	1 900	1 613	23 036	202 052
Carazinho	552	2 027	1 282	11 495	108 884
Caxias do Sul	525	7 214	6 094	64 611	437 853
Cruz Alta	248	1 544	1 134	10 612	136 052
Dom Pedrito	27	186	141	1 465	19 287
Encantado	127	638	423	2 815	81 981
Encruzilhada do Sul	68	158	91	384	4 632
Erechim	402	2 289	1 601	14 396	201 963
Erval	5	14	10	20	419
Estrela	321	996	546	4 796	85 457
Farroupilha	208	645	430	3 714	36 646
Flores da Cunha	173	332	140	1 487	29 604
Garibaldi	119	756	477	5 578	77 363
General Câmara	7	19	14	199	1 529
General Vargas	26	67	39	272	8 577
Getúlio Vargas	123	684	505	4 730	66 347
Gravataí	72	379	268	1 982	14 619
Guaíba	70	1 169	928	8 689	75 229
Guaporé	216	1 241	923	6 303	124 558
Ijuí	350	1 590	1 129	10 015	109 239
Iraí	43	131	85	333	2 993
Itaqui	21	64	39	405	2 185
Jaguarão	33	233	189	1 966	26 151
Jaguari	63	173	103	595	16 742
Júlio de Castilhos	85	342	243	2 995	60 097
Lagoa Vermelha	412	2 006	1 391	13 958	88 038
Lajeado	208	917	570	5 747	70 829
Lavras do Sul	10	108	91	922	3 968
Livramento	47	1 009	853	17 067	246 963
Marcelino Ramos	61	202	109	720	10 518
Montenegro	390	2 004	1 496	9 843	99 988
Nova Prata	140	690	471	4 314	47 925

(continua)

2.4.2.5 - Número de estabelecimentos industriais, pessoal ocupado, salários e valor da produção, segundo os municípios do Rio Grande do Sul — em 1º de janeiro de 1950

MUNICÍPIOS	ESTABELECIMENTOS	PESSOAL OCUPADO		SALÁRIOS (Cr$ 1 000)	VALOR DA PRODUÇÃO (Cr$ 1 000)
		Total	Operários		
Novo Hamburgo	270	6 598	5 744	59 063	333 385
Osório	60	273	180	1 908	46 803
Palmeira das Missões	139	426	242	1 868	21 780
Passo Fundo	426	2 589	1 862	19 137	203 450
Pelotas	413	6 271	5 339	55 311	810 386
Pinheiro Machado	13	35	20	98	990
Piratini	30	49	22	108	2 213
Porto Alegre	831	25 987	22 126	346 656	2 247 611
Quaraí	16	52	31	199	1 731
Rio Grande	243	6 188	5 736	68 429	734 244
Rio Pardo	108	494	366	2 583	67 392
Rosário do Sul	24	438	346	11 128	124 053
Santa Cruz do Sul	392	2 341	1 566	24 669	292 082
Santa Maria	156	1 255	950	8 756	113 098
Santa Rosa	446	1 109	643	3 620	30 890
Santa Vitória do Palmar	11	48	32	168	1 639
Santiago	55	144	79	458	4 405
Santo Ângelo	240	1 145	857	7 120	101 439
Santo Antônio da Patrulha ..	220	576	280	2 236	38 116
São Borja	30	186	138	914	9 404
São Francisco de Assis	35	104	55	256	3 263
São Francisco de Paula	156	1 613	1 363	16 186	83 646
São Gabriel	36	450	362	4 180	42 800
São Jerônimo	70	3 998	3 448	73 976	189 772
São José do Norte	4	7	4	45	300
São Leopoldo	497	7 866	6 563	64 025	425 441
São Lourenço do Sul	105	307	193	1 128	31 460
São Luís Gonzaga	129	358	211	1 158	11 626
São Pedro do Sul	23	149	114	832	15 041
São Sepé	48	151	96	778	23 984
Sarandi	79	316	162	1 592	23 418
Sobradinho	70	197	90	487	4 852
Soledade	242	953	567	4 253	29 923
Tapes	50	256	184	2 335	48 687
Taquara	479	2 083	1 320	9 375	79 187
Taquari	120	451	307	2 227	72 864
Torres	67	235	160	888	9 396
Três Passos	206	528	298	1 943	23 147
Tupanciretã	49	338	279	3 067	57 707
Uruguaiana	48	778	621	6 596	92 754
Vacaria	127	817	641	6 631	36 546
Venâncio Aires	161	759	540	2 548	26 698
Veranópolis	90	524	313	2 598	35 730
Viamão	18	58	34	196	1 778
TOTAL DO ESTADO (1)	13 652	125 863	99 945	1 188 101	10 185 701

FONTE: CENSOS ECONÔMICOS 1950: Rio Grande do Sul. Rio de Janeiro, IBGE, 1956. p.241-42.

NOTA: Os dados de salários e valor da produção referem-se ao ano de 1949.

(1) Inclusive os dados relativos a 275 estabelecimentos da indústria da construção civil, os quais não figuram na discriminação por municípios.

2.4.3 - Comércio

2.4.3.1 - Comércio Varejista, Atacadista e Misto

2.4.3.1.1 - Número de estabelecimentos, pessoal ocupado, salários e valor das vendas, por gênero de atividade comercial, no Rio Grande do Sul — em 1º de janeiro de 1950

GÊNERO DE COMÉRCIO	ESTABELE-CIMENTOS	PESSOAL OCUPADO		SALÁRIOS (Cr$ 1 000)	VENDAS (Cr$ 1 000)
		Administração	Empregados		
Comércio varejista	21 912	23 295	26 214	193 756	6 187 034
Comércio atacadista	2 261	3 422	15 361	252 570	9 135 554

FONTE: CENSOS ECONÔMICOS 1950: Rio Grande do Sul. Rio de Janeiro,IBGE,1956. p.252 e 282.

2.4.3.1.2 - Número de estabelecimentos, segundo a constituição jurídica e gênero de atividade comercial, no Rio Grande do Sul — em 1º de janeiro de 1950

GÊNERO DE COMÉRCIO	FIRMAS INDIVIDUAIS	SOCIEDADES DE PESSOAS	SOCIEDADES DE CAPITAL	SOCIEDADES DE COOPE-RATIVAS	OUTRAS SOCIEDADES	ENTIDADES PÚBLICAS
Comércio varejista	18 229	2 240	1 220	178	34	11
Comércio atacadista	966	494	748	47	4	2

FONTE: CENSOS ECONÔMICOS 1950: Rio Grande do Sul. Rio de Janeiro, IBGE,1956. p.254-55 e 284-85.

2.4.3.1.3 - Número de estabelecimentos, pessoal ocupado, salários e valor das vendas do comércio varejista segundo os municípios do Rio Grande do Sul em 1º de janeiro de 1950

MUNICÍPIOS	ESTABELECIMENTOS	PESSOAL OCUPADO			SALÁRIOS (Cr$ 1 000)	VENDAS (Cr$ 1 000)
		Total	Administração	Empregados		
Alegrete	264	596	270	326	2 268	74 281
Antônio Prado	31	81	46	35	246	13 263
Aparados da Serra	54	148	66	82	188	12 710
Arroio do Meio	100	221	116	105	544	15 653
Arroio Grande	107	225	99	126	780	20 888
Bagé	534	1 226	595	631	5 349	177 532
Bento Gonçalves	117	284	145	139	1 295	48 164
Bom Jesus do Triunfo	68	128	69	59	102	6 629
Caçapava do Sul	160	274	166	108	348	20 580
Cacequi	85	198	84	114	967	20 948
Cachoeira do Sul	439	893	460	433	3 796	132 028
Caí	208	415	218	197	565	39 169
Camaquã	203	350	207	143	547	27 636
Candelária	143	220	163	57	340	19 210
Canela	71	159	78	81	691	28 059
Canguçu	348	439	355	84	154	20 505
Canoas	190	369	191	178	1 041	37 789
Carazinho	284	713	326	387	2 038	77 577
Caxias do Sul	369	1 004	440	564	4 001	175 860
Cruz Alta	344	969	383	586	4 135	118 431
Dom Pedrito	205	321	207	114	484	30 048
Encantado	136	387	176	211	287	31 850
Encruzilhada do Sul	199	344	202	142	346	22 849
Erechim	393	932	447	485	2 724	102 905
Erval	75	89	72	17	46	5 385
Estrela	168	322	195	127	630	41 182
Farroupilha	52	145	55	90	642	23 255
Flores da Cunha	19	43	18	25	128	5 836
Garibaldi	85	176	98	78	764	22 119
General Câmara	75	108	72	36	41	8 950
General Vargas	84	146	88	58	168	9 308
Getúlio Vargas	120	222	141	81	449	27 962
Gravataí	172	308	170	138	279	21 756
Guaíba	152	266	150	116	543	28 636
Guaporé	174	438	246	192	989	38 591
Ijuí	234	489	228	261	1 501	71 385
Iraí	118	238	115	123	192	11 401
Itaqui	134	279	137	142	595	22 236
Jaguarão	147	316	136	180	1 189	44 911
Jaguari	116	215	120	95	136	12 640
Júlio de Castilhos	122	226	123	103	446	24 184
Lagoa Vermelha	258	542	321	221	1 259	59 980
Lajeado	247	483	280	203	1 261	47 906
Lavras do Sul	75	123	78	45	231	9 673
Livramento	322	777	321	456	3 278	100 050
Marcelino Ramos	78	175	103	72	345	12 605
Montenegro	273	560	250	310	1 261	48 492
Nova Prata	82	163	98	65	581	21 870

(continua)

2.4.3.1.3 - Número de estabelecimentos, pessoal ocupado, salários e valor das vendas do comércio varejista segundo os municípios do Rio Grande do Sul — em 1º de janeiro de 1950

MUNICÍPIOS	ESTABELECIMENTOS	PESSOAL OCUPADO			SALÁRIOS (Cr$ 1 000)	VENDAS (Cr$ 1 000)
		Total	Administração	Empregados		
Novo Hamburgo	202	439	219	220	1 560	63 870
Osório	204	387	212	175	679	34 114
Palmeira das Missões	220	396	244	152	866	29 830
Passo Fundo	587	1 340	641	699	4 207	154 685
Pelotas	861	2 284	879	1 405	11 066	319 909
Pinheiro Machado	75	113	84	29	113	11 084
Piratini	82	105	84	21	47	6 622
Porto Alegre	2 691	9 266	2 940	6 326	76 240	1 754 713
Quaraí	144	280	150	130	565	26 753
Rio Grande	866	1 727	787	940	7 675	225 635
Rio Pardo	272	479	282	197	803	43 272
Rosário do Sul	185	310	183	127	746	39 663
Santa Cruz do Sul	469	1 057	512	545	3 325	123 434
Santa Maria	582	1 577	609	968	8 509	208 016
Santa Rosa	417	876	421	455	1 570	75 814
Santa Vitória do Palmar	100	225	89	136	700	28 369
Santiago	190	360	201	159	962	38 176
Santo Ângelo	392	691	400	291	1 753	75 110
Santo Antônio da Patrulha	305	532	320	212	496	42 309
São Borja	203	410	189	221	1 418	47 407
São Francisco de Assis	88	158	99	59	87	8 746
São Francisco de Paula	121	276	152	124	476	25 533
São Gabriel	214	490	227	263	1 714	54 511
São Jerônimo	304	612	324	288	1 324	63 143
São José do Norte	84	105	86	19	107	8 661
São Leopoldo	445	882	470	412	2 366	122 256
São Lourenço do Sul	176	368	176	192	577	27 318
São Luís Gonzaga	227	477	223	254	987	41 301
São Pedro do Sul	86	117	86	31	78	10 923
São Sepé	135	225	142	83	254	15 063
Sarandi	180	348	200	148	576	29 529
Sobradinho	121	224	137	87	416	20 287
Soledade	278	549	331	218	1 294	33 541
Tapes	120	205	126	79	382	19 274
Taquara	317	700	342	358	1 193	62 603
Taquari	155	298	155	143	128	15 454
Torres	120	184	118	66	141	14 070
Três Passos	270	484	292	192	802	35 986
Tupanciretã	159	318	169	149	566	26 775
Uruguaiana	339	879	330	549	4 569	108 021
Vacaria	155	341	181	160	901	39 211
Venâncio Aires	191	381	190	191	542	30 037
Veranópolis	52	149	69	80	695	20 327
Viamão	94	140	100	40	91	10 802
TOTAL DO ESTADO	21 912	49 509	23 295	26 214	193 756	6 187 034

FONTE: CENSOS ECONÔMICOS 1950: Rio Grande do Sul. Rio de Janeiro, IBGE, 1956. p.273-74.

NOTA: Os valores de salários e das vendas referem-se ao ano de 1949.

2.4.3.1.4 - Número de estabelecimentos, pessoal ocupado, salários e valor das vendas do comércio atacadista segundo os municípios do Rio Grande do Sul — em 1º de janeiro de 1950

MUNICÍPIOS	ESTABELECIMENTOS	PESSOAL OCUPADO			SALÁRIOS (Cr$ 1 000)	VENDAS (Cr$ 1 000)
		Total	Administração	Empregados		
Alegrete	16	62	19	43	345	21 617
Antônio Prado	-	-	-	-	-	-
Aparados da Serra	-	-	-	-	-	-
Arroio do Meio	7	14	6	8	116	4 757
Arroio Grande	(x)	2	2	-	-	240
Bagé	27	176	35	141	1 647	128 175
Bento Gonçalves	12	74	30	44	868	33 231
Bom Jesus do Triunfo	-	-	-	-	-	-
Caçapava do Sul	3	12	6	6	42	694
Cacequi	(x)	5	1	4	15	987
Cachoeira do Sul	45	247	66	181	2 016	90 631
Caí	26	66	32	34	384	15 338
Camaquã	9	27	10	17	144	15 682
Candelária	3	13	5	8	89	3 128
Canela	5	59	12	47	569	11 601
Canguçu	7	8	6	2	7	708
Canoas	11	38	12	26	332	38 780
Carazinho	47	240	74	166	2 121	97 064
Caxias do Sul	28	201	53	148	1 627	125 914
Cruz Alta	21	129	38	91	840	31 372
Dom Pedrito	8	37	10	27	221	8 880
Encantado	15	57	14	43	315	21 388
Encruzilhada do Sul	6	18	6	12	52	2 281
Erechim	99	423	152	271	2 011	135 564
Erval	-	-	-	-	-	-
Estrela	12	43	15	28	240	11 452
Farroupilha	13	27	12	15	178	7 265
Flores da Cunha	-	-	-	-	-	-
Garibaldi	3	4	2	2	29	2 558
General Câmara	(x)	6	3	3	11	1 036
General Vargas	10	24	9	15	124	3 809
Getúlio Vargas	9	30	14	16	510	12 128
Gravataí	20	43	21	22	55	2 125
Guaíba	11	43	16	27	163	9 473
Guaporé	(x)	14	8	6	40	485
Ijuí	38	321	57	264	2 364	96 358
Iraí	(x)	7	1	6	58	3 030
Itaqui	(x)	8	3	5	28	2 051
Jaguarão	4	15	7	8	182	8 894
Jaguari	20	107	29	78	508	19 087
Júlio de Castilhos	18	52	22	30	235	13 987
Lagoa Vermelha	7	25	5	20	187	3 932
Lajeado	26	156	44	112	1 217	64 839
Lavras do Sul	(x)	9	2	7	89	593
Livramento	20	209	28	181	2 591	235 367
Marcelino Ramos	5	44	7	37	575	27 840
Montenegro	19	58	22	36	240	12 204
Nova Prata	(x)	23	3	20	385	13 121

(continua)

2.4.3.1.4 - Número de estabelecimentos, pessoal ocupado, salários e valor das vendas do comércio atacadista segundo os municípios do Rio Grande do Sul — em 1º de janeiro de 1950

MUNICÍPIOS	ESTABELECIMENTOS	PESSOAL OCUPADO			SALÁRIOS (Cr$ 1 000)	VENDAS (Cr$ 1 000)
		Total	Administração	Empregados		
Novo Hamburgo	26	123	41	82	1 127	39 080
Osório	10	26	13	13	88	5 348
Palmeira das Missões	10	82	27	55	556	20 384
Passo Fundo	48	222	73	149	1 934	149 013
Pelotas	151	1 735	269	1 466	17 691	1 026 041
Pinheiro Machado	5	21	4	17	145	2 307
Piratini	(x)	3	2	1	4	233
Porto Alegre	790	10 406	1 336	9 070	183 909	5 569 567
Quaraí	(x)	23	8	15	72	1 966
Rio Grande	72	875	77	798	11 063	353 690
Rio Pardo	13	34	13	21	118	8 065
Rosário do Sul	9	31	10	21	122	55 377
Santa Cruz do Sul	24	135	46	89	1 050	60 884
Santa Maria	41	218	53	165	1 441	73 476
Santa Rosa	53	253	59	194	1 650	73 851
Santa Vitória do Palmar	(x)	28	1	27	302	7 557
Santiago	18	51	19	32	47	2 640
Santo Ângelo	72	252	95	157	1 050	80 572
Santo Antônio da Patrulha	15	56	23	33	188	14 971
São Borja	3	7	3	4	41	2 374
São Francisco de Assis	(x)	2	2	-	-	235
São Francisco de Paula	8	30	14	16	137	3 153
São Gabriel	7	18	8	10	58	2 999
São Jerônimo	8	21	11	10	50	5 961
São José do Norte	3	23	4	19	234	14 644
São Leopoldo	22	72	24	48	483	23 431
São Lourenço do Sul	22	64	28	36	217	7 162
São Luís Gonzaga	22	77	28	49	363	16 876
São Pedro do Sul	7	14	7	7	48	3 921
São Sepé	5	20	11	9	132	5 037
Sarandi	(x)	13	7	6	24	1 320
Sobradinho	13	59	17	42	272	5 871
Soledade	8	20	12	8	78	2 238
Tapes	(x)	14	7	7	81	6 858
Taquara	34	127	47	80	908	42 442
Taquari	9	52	17	35	421	7 591
Torres	(x)	4	1	3	-	152
Três Passos	13	27	15	12	108	6 077
Tupanciretã	7	28	9	19	118	13 875
Uruguaiana	25	248	38	210	1 868	56 752
Vacaria	3	14	4	10	26	2 552
Venâncio Aires	10	37	11	26	260	14 118
Veranópolis	4	37	7	30	314	5 016
Viamão	(x)	5	2	3	2	211
TOTAL DO ESTADO	2 261	18 783	3 422	15 361	252 570	9 135 554

FONTE: CENSOS ECONÔMICOS 1950: Rio Grande do Sul. Rio de Janeiro, IBGE, 1956. p.273-74.

NOTA: Os valores de salários e das vendas referem-se ao ano de 1949.

2.4.3.2 - Atividades Auxiliares do Comércio

2.4.3.2.1 - Número de estabelecimentos, pessoal ocupado, salários e receita, por gênero de atividade, no Rio Grande do Sul — 1950

GÊNERO DE ATIVIDADE	ESTABELE-CIMENTOS	PESSOAL OCUPADO		SALÁRIOS (Cr$ 1 000)	RECEITA (Cr$ 1 000)
		Administração	Empregados		
Atividades auxiliares do comércio de mercadorias	714	766	1 238	20 783	87 913
Atividades auxiliares do comércio de valores	150	152	219	4 268	25 178
Atividades auxiliares do comércio em geral	224	244	494	5 494	38 312
TOTAL	1 088	1 162	1 951	30 545	151 403

FONTE: CENSOS ECONÔMICOS 1950: Rio Grande do Sul. Rio de Janeiro, IBGE, 1956. p.322.

2.4.3.2.2 - Número de estabelecimentos, segundo a constituição jurídica e gênero de atividade, no Rio Grande do Sul — 1950

GÊNERO DE ATIVIDADE	FIRMAS INDIVIDUAIS	SOCIEDADES DE PESSOAS	SOCIEDADES ANÔNIMAS	SOCIEDADES POR QUOTA DE RESPONSABILIDADE LIMITADA	OUTRAS SOCIEDADES
Atividades auxiliares do comércio de mercadorias	495	79	52	86	2
Atividades auxiliares do comércio de valores	114	11	8	17	-
Atividades auxiliares do comércio em geral	172	20	14	14	4
TOTAL	781	110	74	117	6

FONTE: CENSOS ECONÔMICOS 1950: Rio Grande do Sul. Rio de Janeiro, IBGE, 1956. p.324.

2.4.3.2.3 - Número de estabelecimentos, pessoal ocupado, salários e receita, por gêneros e grupos de atividade, no Rio Grande do Sul — 1950

GÊNEROS E GRUPOS DE ATIVIDADE	ESTABELE-CIMENTOS	PESSOAL OCUPADO			SALÁRIOS (Cr$ 1 000)	RECEITA (Cr$ 1 000)
		Total	Administração	Empregados		
Atividades auxiliares do comércio de mercadorias	(1)714	2 004	766	1 238	20 783	87 913
Representações, comissões e corretagem	463	1 058	550	508	7 839	58 046
Secções de vendas, sem faturamento (2)	15	115	1	114	3 195	-
Secções de compras	35	153	10	143	2 540	-
Armazenagem	17	112	27	85	1 115	5 739
Despachos de cargas e encomendas	154	468	161	307	4 783	22 938
Prensagem, embalagem e acondicionamento	(x)	5	2	3	13	120
Outras atividades	27	93	15	78	1 298	1 070
Atividades auxiliares do comércio de valores	150	371	152	219	4 268	25 178
Corretagem de seguros e de capitalização: cobranças .	150	371	152	219	4 268	25 178
Outras atividades	-	-	-	-	-	-
Atividades auxiliares do comércio em geral	224	738	244	494	5 494	38 312
Publicidade e propaganda ...	24	56	26	30	300	3 501
Distribuição de jornais, revistas e outras publicações	19	33	19	14	79	960
Serviços de contabilidade ..	136	394	160	234	2 258	10 773
Cópias fotostáticas, datilográficas e mimeográficas .	3	5	4	1	-	99
Serviços de despachantes e procuradoria	8	15	7	8	70	418
Locação de películas cinematográficas	14	121	4	117	1 861	15 028
Locação de bicicletas	8	10	7	3	28	198
Locação de outros artigos ..	3	90	8	82	793	7 002
Outras atividades	9	14	9	5	105	333
TOTAL	1 088	3 113	1 162	1 951	30 545	151 403

FONTE: CENSOS ECONÔMICOS 1950: Rio Grande do Sul. Rio de Janeiro, IBGE, 1956. p.323.

(1) Inclui os dados omitidos. (2) Refere-se a empresas comerciais e industriais.

2.4.3.2.4 - Número de estabelecimentos, pessoal ocupado, salários e receita, segundo as zonas fisiográficas do Rio Grande do Sul — em 1º de janeiro de 1950

ZONAS FISIOGRÁFICAS	ESTABELE-CIMENTOS	PESSOAL OCUPADO			SALÁRIOS (Cr$ 1 000)	RECEITA (Cr$ 1 000)
		Administração	Empregados	Total		
Zona dos Campos de Vacaria	13	12	8	20	69	335
Zona da Costa	13	12	7	19	93	386
Zona da Colônia Baixa	85	93	102	195	988	4 287
Zona da Depressão Central .	449	515	1 237	1 752	22 474	109 342
Zona da Colônia Alta	27	31	14	45	149	1 897
Zona do Litoral Lagunar ...	221	220	370	590	4 513	21 950
Zona de Passo Fundo	61	67	32	99	380	3 398
Zona das Serras do Sudeste	15	12	10	22	92	374
Zona dos Campos do Centro .	45	40	28	68	155	1 126
Zona de Noroeste	21	24	35	59	273	1 768
Zona da Campanha	90	87	73	160	1 177	4 915
Zona das Missões	48	49	35	84	182	1 625
TOTAL DO ESTADO	1 088	1 162	1 951	3 113	30 545	151 403

FONTE: CENSOS ECONÔMICOS 1950: Rio Grande do Sul. Rio de Janeiro, IBGE, 1956. p.326.

2.4.3.3 - Mercado de Crédito

2.4.3.3.1 - Número de estabelecimentos, pessoal ocupado, salários e receita, por gênero de atividade, no Rio Grande do Sul — em 1º de janeiro de 1950

GÊNERO DE ATIVIDADE	ESTABELE-CIMENTOS	PESSOAL OCUPADO		SALÁRIOS (Cr$ 1 000)	RECEITA (Cr$ 1 000)
		Administração	Empregados		
Bancos	203	23	4 668	114 061	461 219
Casas bancárias	5	9	30	347	4 310
Caixas Econômicas	18	-	355	11 863	66 355
Outras instituições de crédito	38	46	48	725	13 226
TOTAL	264	78	5 101	126 996	545 110

FONTE: CENSOS ECONÔMICOS 1950: Rio Grande do Sul. Rio de Janeiro, IBGE, 1956. p.307.
NOTA: Os valores dos salários e da receita referem-se ao ano de 1949.

2.4.3.3.2 - Número de estabelecimentos, segundo a constituição jurídica e gênero de atividade, no Rio Grande do Sul — em 1º de janeiro de 1950

GÊNERO DE ATIVIDADE	FIRMAS INDIVIDUAIS E SOCIEDADES DE PESSOAS	SOCIEDADES ANÔNIMAS	SOCIEDADES POR QUOTAS DE RESPONSABILIDADE LIMITADA	SOCIEDADES COOPERATIVAS	ENTIDADES PÚBLICAS
Bancos	-	203	-	-	-
Casas bancárias	(x)	1	(x)	-	-
Caixas econômicas	-	-	-	-	18
Outras instituições de crédito	-	-	1	37	-
TOTAL	(x)	204	(x)	37	18

FONTE: CENSOS ECONÔMICOS 1950: Rio Grande do Sul. Rio de Janeiro, IBGE, 1956. p.308.

2.4.3.3.3 - Valor dos depósitos efetuados e dos créditos concedidos, por gênero de atividade, no Rio Grande do Sul — 1949

GÊNERO DE ATIVIDADE	DEPÓSITOS		CRÉDITOS (1)	
	Estabelecimentos com Declaração	Valor (Cr$ 1 000)	Estabelecimentos com Declaração	Valor (Cr$ 1 000)
Bancos	185	40 728 220	203	10 775 992
Casas bancárias	5	66 781	4	28 532
Caixas econômicas	18	982 374	1	122 289
Outras instituições de crédito	31	109 012	36	241 449
TOTAL	239	41 886 387	244	11 168 262

FONTE: CENSOS ECONÔMICOS 1950: Rio Grande do Sul. Rio de Janeiro, IBGE, 1956. p.310-13.

(1) Valor dos contratos de abertura ou de renovação de crédito celebrados no ano.

2.4.3.3.4 - Número de estabelecimentos, pessoal ocupado, salários e receita, segundo as zonas fisiográficas do Rio Grande do Sul — em 1º de janeiro de 1950

ZONAS FISIOGRÁFICAS	ESTABELECIMENTOS	PESSOAL OCUPADO			SALÁRIOS (Cr$ 1 000)	RECEITA (Cr$ 1 000)
		Administração	Empregados	Total		
Zona dos Campos de Vacaria ..	6	-	51	51	1 208	4 322
Zona da Costa	3	-	29	29	795	1 655
Zona da Colônia Baixa	67	24	535	559	10 369	53 592
Zona da Depressão Central ...	40	30	2 607	2 637	70 809	303 087
Zona da Colônia Alta	18	-	214	214	4 536	20 658
Zona do Litoral Lagunar	22	1	455	456	11 469	46 676
Zona de Passo Fundo	24	2	289	291	5 704	25 550
Zona das Serras do Sudeste ..	4	-	44	44	999	2 841
Zona dos Campos do Centro ...	11	-	111	111	2 664	18 731
Zona de Noroeste	15	10	108	118	1 825	8 560
Zona da Campanha	34	7	440	447	11 446	41 891
Zona das Missões	20	4	218	222	5 172	17 547
TOTAL DO ESTADO	264	78	5 101	5 179	126 996	545 110

FONTE: CENSOS ECONÔMICOS 1950: Rio Grande do Sul. Rio de Janeiro, IBGE, 1956. p.314.

2.4.3.4 - Comércio de Imóveis e Valores Mobiliários

2.4.3.4.1 - Número de estabelecimentos, pessoal ocupado, salários e valor das vendas, por gênero de atividade, no Rio Grande do Sul — 1950

GÊNERO DE COMÉRCIO	ESTABELE-CIMENTOS	PESSOAL OCUPADO		SALÁRIOS (Cr$ 1 000)	VENDAS (Cr$ 1 000)
		Administração	Empregados		
Comércio e corretagem de imóveis	91	124	183	3 226	140 766
Comércio e corretagem de valores mobiliários	254	229	260	3 621	254 644
TOTAL	345	353	443	6 847	395 410

FONTE: CENSOS ECONÔMICOS 1950: Rio Grande do Sul. Rio de Janeiro, IBGE, 1956. p.316.

NOTA: Os valores de salários e vendas referem-se ao ano de 1949.

2.4.3.4.2 - Número de estabelecimentos, segundo a constituição jurídica e gênero de atividade, no Rio Grande do Sul — 1950

GÊNERO DE COMÉRCIO	FIRMAS INDIVIDUAIS	SOCIEDADES DE PESSOAS	SOCIEDADES ANÔNIMAS	SOCIEDADES POR QUOTAS DE RESPONSABILIDADE LIMITADA	OUTRAS SOCIEDADES
Comércio e corretagem de imóveis	49	6	6	29	1
Comércio e corretagem de valores mobiliários	234	13	-	6	1
TOTAL	283	19	6	35	2

FONTE: CENSOS ECONÔMICOS 1950: Rio Grande do Sul. Rio de Janeiro, IBGE, 1956. p.317.

2.4.3.4.3 - Número de estabelecimentos, pessoal ocupado, salários e receita, segundo as zonas fisiográficas do Rio Grande do Sul — 1º de janeiro de 1950

ZONAS FISIOGRÁFICAS	ESTABELE-CIMENTOS	PESSOAL OCUPADO			SALÁRIOS (Cr$ 1 000)	RECEITA (Cr$ 1 000)
		Administração	Empregados	Total		
Zona dos Campos de Vacaria	13	11	4	15	18	146
Zona da Costa	(x)	2	6	8	50	354
Zona da Colônia Baixa	42	39	36	75	319	1 553
Zona da Depressão Central	128	163	297	460	5 582	71 011
Zona da Colônia Alta	21	20	14	34	190	2 035
Zona do Litoral Lagunar ..	22	13	39	52	307	1 353
Zona de Passo Fundo	40	34	18	52	201	1 109
Zona das Serras do Sudeste	(x)	8	2	10	4	117
Zona dos Campos do Centro	10	9	8	17	60	281
Zona de Noroeste	28	26	5	31	5	505
Zona da Campanha	20	19	7	26	23	692
Zona das Missões	11	9	7	16	88	773
TOTAL DO ESTADO	(1)345	353	443	796	6 847	79 929

FONTE: CENSOS ECONÔMICOS 1950: Rio Grande do Sul. Rio de Janeiro, IBGE, 1956. p.319.

(1) Inclui os dados omitidos.

2.5 - Resumo dos Dados Censitários de 1920, 1940 e 1950 para o Rio Grande do Sul e Brasil

2.5.1 - Agropecuária

2.5.1.1 - Número de estabelecimentos na data dos recenseamentos gerais, segundo a propriedade do imóvel, condição do responsável e grupos de área, no Rio Grande do Sul e no Brasil — 1920, 1940 e 1950

PROPRIEDADE DO IMÓVEL, CONDIÇÃO DO RESPONSÁVEL E GRUPOS DE ÁREA	RIO GRANDE DO SUL			BRASIL		
	1920	1940	1950	1920	1940	1950
Propriedade do imóvel						
Individual	122 648	198 236	249 583	627 809	1 530 482	1 747 605
Outra propriedade particular	2 008	15 663	10 842	19 396	243 748	161 260
Entidade pública	334	14 055	25 910	948	100 080	149 277
Sem declaração	...	2 768	398	...	30 279	6 500
Condição do responsável						
Proprietário	110 028	174 653	229 138	577 210	1 376 602	1 553 349
Arrendatário	7 341	26 699	16 010	23 371	221 505	186 949
Ocupante	...	15 352	34 349	...	109 016	208 657
Administrador	7 621	12 831	7 233	47 572	178 376	115 512
Sem declaração	...	1 187	3	...	19 090	175
Grupos de área (ha)						
Menos de 10		37 457	47 724		654 557	710 934
De 10 a menos de 100 ...	104 529	166 420	211 274	463 879	975 438	1 052 557
De 100 a menos de 500 ..		19 451	20 260		212 340	231 061
De 500 a menos de 1 000 .	16 982	3 864	3 887	157 959	31 478	37 098
De 1 000 a menos de 5 000	3 084	3 253	3 288	22 149	24 322	28 524
De 5 000 a menos de 10 000	301	226	247	2 498	2 217	2 493
De 10 000 e mais	94	41	51	1 668	1 273	1 611
Sem declaração	...	10	2	...	2 964	364
TOTAL	124 990	230 722	286 733	648 153	1 904 589	2 064 642

FONTE: CENSO AGRÍCOLA: Brasil. Rio de Janeiro, 1950.

NOTA: No censo de 1920, os limites dos grupos de área excedem de uma unidade aos especificados.

2.5.1.2 - Área dos estabelecimentos na data dos recenseamentos gerais, segundo a propriedade do imóvel, condição do responsável e grupos de área, no Rio Grande do Sul e no Brasil — 1920, 1940 e 1950

(ha)

PROPRIEDADE DO IMÓVEL, CONDIÇÃO DO RESPONSÁVEL GRUPOS DE ÁREA	RIO GRANDE DO SUL			BRASIL		
	1920	1940	1950	1920	1940	1950
Propriedade do imóvel						
Individual	17 142 742	16 186 211	18 632 189	156 335 655	144 964 884	182 844 353
Outra propriedade particular	1 372 786	3 587 309	2 831 427	16 468 843	43 721 255	37 306 206
Entidade pública	63 395	407 197	597 250	2 300 177	5 520 498	11 907 625
Sem declaração	...	261 098	8 509	...	3 513 610	152 922
Condição do responsável						
Proprietário	13 324 209	13 631 362	15 280 945	126 787 281	127 276 879	154 460 678
Arrendatário	1 764 046	2 936 278	2 121 128	8 575 917	19 117 981	12 946 538
Ocupante	...	337 778	753 270	...	5 278 125	9 947 607
Administrador	3 490 668	3 502 148	3 913 924	39 741 477	44 832 481	54 837 701
Sem declaração	...	34 249	108	...	1 214 781	18 582
Grupos de área (ha)						
Menos de 10	3 303 518	209 976	266 340	15 708 314	2 893 439	3 025 372
De 10 a menos de 100		5 076 855	6 033 114		33 112 160	35 562 747
De 100 a menos de 500	5 345 961	4 151 242	4 293 677	48 415 737	44 609 197	49 371 043
De 500 a menos de 1 000		2 694 143	2 709 793		21 575 802	26 149 674
De 1 000 a menos de 5 000	6 358 505	6 223 563	6 384 136	47 559 396	46 956 365	56 067 259
De 5 000 a menos de 10 000	1 984 031	1 491 642	1 608 593	17 928 532	15 068 452	17 026 223
De 10 000 e mais	1 586 908	594 394	773 722	45 492 696	33 504 832	45 008 788
Sem declaração	...	-	-	...	-	-
TOTAL	18 578 923	20 441 815	22 069 375	175 104 675	197 720 247	232 211 106

FONTE: CENSO AGRÍCOLA: Brasil. Rio de Janeiro, 1950.

NOTA: No censo de 1920, os limites dos grupos de área excedem de uma unidade aos especificados.

2.5.2 - Indústria

2.5.2.1 - Número de estabelecimentos industriais, pessoal ocupado, salários pagos e valor da produção, no Rio Grande do Sul e no Brasil — 1920, 1940 e 1950

ESPECIFICAÇÃO	RIO GRANDE DO SUL			BRASIL		
	1920	1940	1950	1920	1940	1950
Número de estabelecimentos ..	1 773	6 557	13 652	13 336	49 418	92 350
Pessoal ocupado	29 271	82 731	125 863	313 156	960 663	1 522 844
Salários (Cr$ 1 000)	37 479	204 844	1 188 101	349 460	2 240 017	16 007 945
Valor da produção (Cr$ 1 000)	353 749	1 708 769	10 185 701	2 989 176	17 479 393	118 605 165

FONTE: CENSOS ECONÔMICOS: agrícola, industrial, comercial e dos serviços; Brasil. Rio de Janeiro, IBGE, 1940

CENSO INDUSTRIAL 1950: Brasil. Rio de Janeiro, IBGE, 1957.

RECENSEAMENTO DO BRASIL 1920: indústria. Rio de Janeiro, IBGE, 1927.

2.5.2.2 - Número de estabelecimentos industriais, segundo a constituição jurídica, no Rio Grande do Sul e no Brasil — 1920, 1940 e 1950

CONSTITUIÇÃO JURÍDICA	RIO GRANDE DO SUL			BRASIL		
	1920	1940	1950	1920	1940	1950
Particulares e sociedades de pessoas	1 738	5 848	11 206	12 808	42 089	71 493
Firmas individuais	1 241	4 185	8 572	9 190	32 521	58 654
Sociedades em nome coletivo	400	1 550	2 450	3 010	8 776	12 135
Sociedades em comandita simples ..	97	61	124	601	485	463
Outras	-	52	60	7	307	241
Sociedades de capital,mistas e outras	35	709	2 446	528	7 329	20 857
Sociedades anônimas	22	87	360	357	2 761	5 813
Sociedades em comandita por ações	6	4	-	110	67	25
Outras	7	618	2 086	61	4 501	15 019
TOTAL	1 773	6 557	13 652	13 336	49 418	92 350

FONTE: CENSOS ECONÔMICOS: agrícola, industrial, comercial e dos serviços: Brasil. Rio de Janeiro, IBGE, 1940

CENSO INDUSTRIAL 1950: Brasil. Rio de Janeiro, IBGE, 1957.

2.5.3 - Comércio

2.5.3.1 - Número de estabelecimentos, por gênero de atividade comercial, no Rio Grande do Sul e no Brasil — 1920, 1940 e 1950

GÊNEROS DE COMÉRCIO	RIO GRANDE DO SUL			BRASIL		
	1920	1940	1950	1920	1940	1950
Comércio varejista	...	15 417	21 498	...	160 813	244 240
Comércio atacadista	...	971	1 557	...	11 039	19 725
Comércio misto	...	1 284	1 118	...	13 467	10 980

FONTE: CENSOS ECONÔMICOS: agrícola, industrial, comercial e dos serviços; Brasil. Rio de Janeiro, IBGE, 1940

CENSOS ECONÔMICOS: agrícola, industrial, comercial e dos serviços; Rio Grande do Sul. Rio de Janeiro, IBGE, 1940.

CENSO COMERCIAL E DOS SERVIÇOS 1950: Brasil. Rio de Janeiro, IBGE, 1957.

2.5.3.2 - Pessoal ocupado, por gênero de atividade comercial, no Rio Grande do Sul e no Brasil — 1920, 1940 e 1950

GÊNEROS DE COMÉRCIO	RIO GRANDE DO SUL			BRASIL		
	1920	1940	1950	1920	1940	1950
Comércio varejista	...	32 202	46 422	...	305 018	484 465
Comércio atacadista	...	8 436	12 214	...	80 087	141 287
Comércio misto	...	7 297	9 656	...	74 996	76 986

FONTE: CENSOS ECONÔMICOS: agrícola, industrial, comercial e dos serviços; Brasil. Rio de Janeiro, IBGE, 1940.

CENSOS ECONÔMICOS: agrícola, industrial, comercial e dos serviços; Rio Grande do Sul. Rio de Janeiro, IBGE, 1940.

CENSO COMERCIAL E DOS SERVIÇOS 1950: Brasil. Rio de Janeiro, IBGE, 1957.

2.5.3.3 - Salários pagos, por gênero de atividade comercial, no Rio Grande do Sul e no Brasil — 1920, 1939 e 1949

GÊNEROS DE COMÉRCIO	RIO GRANDE DO SUL			BRASIL		
	1920	1939	1949	1920	1939	1949
Comércio varejista	...	29 850	165 186	...	291 357	1 830 491
Comércio atacadista	...	31 252	168 503	...	359 207	2 438 351
Comércio misto	...	21 045	112 637	...	247 870	947 566

FONTE: CENSOS ECONÔMICOS: agrícola, industrial, comercial e dos serviços; Brasil. Rio de Janeiro, IBGE, 1940.

CENSOS ECONÔMICOS: agrícola, industrial, comercial e dos serviços; Rio Grande do Sul. Rio de Janeiro, IBGE, 1940.

CENSO COMERCIAL E DOS SERVIÇOS 1950: Brasil. Rio de Janeiro, IBGE, 1957.

NOTA: No ano de 1949, estão incluídos os dados referentes às secções de varejo da indústria de panificação consideradas, em 1939, no Censo Industrial.

2.5.3.4 - Valor das vendas, por gênero de atividade comercial, no Rio Grande do Sul e no Brasil — 1920, 1939 e 1949

(Cr$ 1 000)

GÊNEROS DE COMÉRCIO	RIO GRANDE DO SUL			BRASIL		
	1920	1939	1949	1920	1939	1949
Comércio varejista	...	810 858	5 490 711	...	8 088 638	56 039 105
Comércio atacadista	...	1 635 859	6 884 396	...	18 573 757	97 096 635
Comércio misto	...	609 936	2 947 481	...	6 832 287	25 667 775

FONTE: CENSOS ECONÔMICOS: agrícola, industrial, comercial e dos serviços; Brasil. Rio de Janeiro, IBGE, 1940.

CENSOS ECONÔMICOS: agrícola, industrial, comercial e dos serviços; Rio Grande do Sul. Rio de Janeiro, IBGE, 1940.

CENSO COMERCIAL E DOS SERVIÇOS 1950: Brasil. Rio de Janeiro, IBGE, 1957.

NOTA: No ano de 1949, estão incluídos os dados referentes às secções de varejo da indústria de panificação consideradas, em 1939, no Censo Industrial.

FUNDAÇÃO DE ECONOMIA E ESTATÍSTICA

PRESIDÊNCIA

JOAL DE AZAMBUJA ROSA - Presidente

GABINETE - DÉCIO ANSON LIMA, Albertina Carmargo da Silva, Flora I. Rodrigues Castellä, Núbia Marques da Silva, Rejane W. Montoya Gómez.

ASSESSORIA DE PLANEJAMENTO - Antonio Carlos Dante, Cláudio Einloft, Maria I. Flôr Reinaldo, Marli Nunes Machado, Sônia R. Unikowsky Teruchkin.

ASSESSORIA JURÍDICA - Eliana Donatelli de Moura, Laura Nunes V. de Almeida, Maria Beatriz Nunes Oliveira.

DIRETORIA TÉCNICA

MARIO BAIOCCHI - Diretor

GERÊNCIA DE ANÁLISES ESTRUTURAIS

NELSON CASTAN - Gerente
Ana Lúcia da Silva - Secretária

NATUREZA SOCIAL - TANYA MARIA MACEDO DE BARCELLOS, Maria Luiza Tirelli Hennig, Naia Geila de Oliveira Corrêa, Sérgio Nunes Fagundes, Vera Lúcia Amaral Garcia, Walter Arno Pichler.

ECONOMIA PÚBLICA - ÁRIO ZIMMERMANN, Carlos Nelson dos Reis, Daniel Pires Bueno, Isabel Noemia Junges Ruckert, Maria Lucrécia Calandro.

SETOR PRIMÁRIO - MARIA HELOÍSA LENZ, Álvaro Antonio L. Garcia, Elvin Maria Fauth, Marinês Zandavalli Grando, Salvatore Santagada.

SETOR SECUNDÁRIO - RUBENS SOARES DE LIMA, Moema Kray, Marli Marlene Mertz, Roberto Ruas.

SETOR TERCIÁRIO - LUIZ ROBERTO P. TARGA, Beatriz Regina Zago de Azevedo, Roberto S. da C. Marcantonio, Valesca Marques Casa Nova, Vivian Fürstenau.

GERÊNCIA DE INDICADORES E ANÁLISES CONJUNTURAIS

RAFAEL ALVES DA CUNHA - Gerente
Carmen Maria Frenzoni Rodrigues - Secretária

AGREGADOS ECONÔMICOS - Dejalme Andreoli, Eliana Santos Figueiredo, Elza Maria S. Almeida, Gabriel F. Machado, Hilda Batista Pizato, José Maria Dias Pereira, Lisete Maria Girotto, Maria Conceição Sá e S. Schettert, *Maria Domingues Benatti, Maria Helena Antunes Sampaio, Renato Antonio Dalmazo, Sara Brumer.*

INDICADORES CONJUNTURAIS - SILVIA HORST CAMPOS, Alberto Luiz Campos de Medeiros, Clarisse Chiappini Castilhos, Maria Olinda Curtinaz Trescastro, Octávio Augusto C. Conceição, Roberto da Silva Wiltgen, Terezinha B. Fialho.

GERÊNCIA DE INFORMÁTICA

ABELARDO AUGUSTO SÓRIO RIBEIRO - Gerente
Ana Mariza Lopes - Secretária

SECRETARIA EXECUTIVA DA COMISSÃO DE COORDENAÇÃO DO SEITE - ALVARISTO DO AMARAL PADILHA, Bernadete Ramos G. da Silva, Dulce Helena Vergara, Estela Feio dos Santos, Hélio Passos Alcântara, Marilene Gauer Medeiros.

ARMAZENAGEM DE DADOS - SILVIA RECH DE-GAN, Aurora Célia V. Maciel, Clotilde R. Meneghetti, Ivete Lopes Figueiró, Janira I. Lopes da Rosa, Loribel da Silva Dias, Maria da Glória S. Silveira, Maria Pia Baldwin, Mary S. Moreno Bastian, Rejane de Barcellos Schemitz, Vera Lúcia P. Dalberto, Yara Maria Centeno Teixeira.

ANÁLISE E PROCESSAMENTO DE DADOS - MIGUEL DAMADO CARVALHO, Acácia V. de A. Stockler, Arnaldo Sisson Filho, Arthur Ivan de Andrade Wels, Buarque Gutterres de Figueiredo, José Augusto Meira da Rocha, Júlio Cesar Berleze, Marcus Vinicius Feijó da Rocha, Maria Luiza Garcia Knauth, Maria de Lourdes Teixeira Jardim, Talita Farias Schuilmann, Nilson Henrique Elias, Penido Fontoura da Silva, Renato Cardoso Vasques, Renato Mendes Guerra, Shirley Mesquita Padão, Susana Koch.

EDIÇÕES ESTATÍSTICAS - MARILENE BRUNEL LUDWIG, Ana Maria Córdova Wels, Elaine Maria M. Ferreira, Francisco de Assis C. dos Santos, Vera Maria M. Gauer.

PESQUISA DE DADOS - LUIZ FERNANDO G. DA SILVA MEDAGLIA, Luiz Fernando Weiler, Paulo Roberto Silveira Machado, Sérgio Antonio Rolim de Moura.

PREPARAÇÃO DE DADOS - JOÃO VILCEU VIEIRA SOARES, Accácia Gama Bernd, Antonio Odilon R. de Menezes, Carlos Roberto Azevedo, Ceres Apparecida Hauahahn, Cloves Jesus L. Evangelista, Jayme Görg, João Luiz Paiva Rosa, José Antonio da Rosa, Juarez Meneghetti, Jussara Rabassa Monteiro, Laís H. Damado Carvalho da Silva, Lacy T. B. do Amaral Padilha, Luz da Alva O. da Silveira, Maria Edi P. da Souza, Mara Luzia Feltes de Moura, Marília Marques Difini, Marlene Marques Gentili, Marise Gundlach Kraemer, Mercedes Oliveira Licht, Ney Goodran Machado, Rubens Corrêa da Silva, Silvia Maria Rosa Portinho, Solange Maria de Oliveira Mattei, Sônia Maria Francioni de Menezes, Sônia Maria Dornelles de Oliveira, Vera Conceição Fróes Clausmann, Zilá Alves, Zilda Maria Freitas Leite, Maria Thereza França Costa.

GERÊNCIA DE PROGRAMAS E ESTUDOS ESPECIAIS

ZILÁ MESQUITA MOLD - Gerente
Adão da Silveira - Secretário

ESTUDOS ESPECIAIS - Alfredo Meneghetti Neto, Antônio Cesar Gargioni Nery, Celso Anversa, Daisy Dias Schramm Zeni, Denise Gros Müller, Gibrail Rodrigues, João Júlio C. da Cunha, Luiz Roberto Palma Dias, Maria Amélia Pinto Leão, Maria Izabel Herz da Jornada.

PROGRAMAS ESPECIAIS - Antônio Carlos Bueno e Souza, Carlos Alberto D. de Macedo, Carlos Furtado Peixoto, Carmen Barros Grendene, Cícero de Moraes Júnior, José Carlos C. Ferreira, Damar Inácio da Silva, Paulo de Tarso G. P. Machado, Roberto R. Caravantes, Ronaldo Teixeira Nery, Yara Prange.

DIRETORIA ADMINISTRATIVA

ANTONIO GONZALEZ MOJON - Diretor
Jane Ortiz de Fraga - Secretária

GERÊNCIA DE PUBLICAÇÕES

ARNALDO MAGARINOS DE S. LEÃO - Gerente
Elizabeth Ferreira Pinto - Secretária

EDITORIA - ROBERTO ANTONIO G. LA ROCCA, Alvandir Schaeffer de Oliveira, Ariclair de F. R. Fernandes, Cirai Pereira da Silveira, Edelvira Aida Silva Moreira, Edson Luiz Ferreira Teixeira, Elisabeth Alende Lopes, Elisabeth Kurtz Marques Angheben, Emerson Guilherme Ritter, Estéla Mendes Pereira, Hermes Pino Borba, Ieda Terezinha Koch Leal, Jadir Vieira Espinosa, Jairo dos Santos Raymundo, Mejane Maria Bondanza Lopes, Rosa Maria Fonseca Rivero, Roselane Vial Giacobone, Sidonia T. Hahn Calvete, Tânia Maria Dantes Maffei.

MARKETING - SHOZO SUGO, Nilza Fonseca M. Cezar, Wanda Grazzieta C. de Almeida, Yoshiko Kobayashi.

REPROGRAFIA - DANILO SEQUEIRA, Celso Luiz Formiga, Celso Túlio Von Flebbe, Cláudio Scapini, Clori Xavier Conde, Luiz Carlos da Silva, Marco Antonio Oliveira Pinto, Maria Helena C. de Bairros, Maria Leda Lígia J. de Macedo, Mauro Marcelino da Silva, Pedro da Rosa, Vera Sônia Silva Castro.

GERÊNCIA DE RECURSOS

ROBERTO LUIZ MACHADO - Gerente
Denize Maria Maciel - Secretária

APOIO ADMINISTRATIVO - Arlindo Jahno, Alba Silva da Costa, Albanir R. do Amaral Collares, Ana Beatriz Ferreira Fernandes, Ana Maria Oliveira de Azambuja, Carlos Bertolli de Gouveia, Eduardo Oliveira Corrêa, Elza Lopes Evangelista, Erotilde Duarte de Mello, Francisco de Assis Machado Soares, Izolina Machado Andrades, João Djalma dos Santos, Joel Fernando F. da Paz, José Antonio da Silva, Lia Beatriz Santos da Silva, Luiz Ferreira da Silva, Lurdes Cansan, Marina Rios da Silva, Maura Rosane Silveira da Silva, Moacir Pinheiro, Nair Santos da Silva, Paulo Roberto da S. Souza, Silvio José Ferreira, Shirley Maria Chiela Sequeira, Tania Maria Prates.

FINANÇAS - JORGE LUIZ HENNEMANN, Carmen Regina L. de Moura, Darcy Kolling, José Reinaldo Hansen, Rubem de O. Guterres, Sérgio M. Pereira, Suelene Paredes.

PESSOAL - NÉRA ANGELA KRAEMER SOARES, Alfredo Crestani, Angela Célia Paim Garrido, Edison Gabriel Campos Feijó, Nevy Xavier, Saleta do Prado Oliveira, Vera Lúcia Menezes.

TREINAMENTO - Aurea C. de Miranda Breitbach, Aloisio Ely, Alejandro Kuajara Arandia, Edison M. Moreira, Enéas C. de Souza, Gentil Corazza, José Antonio F. Alonso, Pedro Fernando C. da Almeida, Pedro Silveira Bandeira, Sérgio Fischer, Sifredo Schiller.